














VYSVĚTLIVKY

-  turistické značené trasy pěší KČT
-  4081 cykloturistické značené trasy KČT
-  cykloturistické pásové značení
-  značené naučné stezky
-  parkoviště, informační centrum, čerpací stanice
-  kostel, kaple, křížek, zámek, hrad, zřícenina, zvonice
-  rozhledna, vyhlídka, vysílač nebo věž, klášter, pomník, hradíště
-  památková zóna, lidová architektura, muzeum
-  hranice přírodní rezervace
-  hranice CHKO
-  hranice členské obce Svazku obcí Jestřebí hory
-  hranice Svazku obcí Jestřebí hory
-  území Svazku obcí Jestřebí hory

1 : 80 000 Mapový podklad © Geodézie On Line, spol. s r. o. 2015

Svazek obcí malý průvodce na cestách našim krajem Jestřebí hory

