



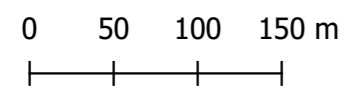
PŘEHLEDOVÁ MAPA KOMUNIKACÍ
(SE SLOUČENÝMI ÚSEKY)
ČÁST MALÉ SVATONOVICE





MĚŘÍTKO MAPOVÝCH VÝŘEZŮ 1:4 500	FORMÁT: A2 (4 x A4)
VYPRACOVAL: Mgr. Petr VYBRAL	ENVIPARTNER, s.r.o. Videňská 546/55, 639 00 Brno
KONTROLOVAL: Mgr. Lukáš FRANĚK	Podkladová data: Ortofoto České republiky Zdroj podkladových dat: ČÚZK, 2018
DATUM: 14. 8. 2018	

Komunikace:

- Místní komunikace III. třídy
- Místní komunikace IV. třídy
- Účelové komunikace (vybrané)
- SIlnice III. třídy



1 : 4 500

PŘEHLEDOVÁ MAPA KOMUNIKACÍ (SE SLOUČENÝMI ÚSEKY) ČÁST PETROVICE, STRÁŽKOVICE A ODOLOV		
MĚŘÍTKO MAPOVÝCH VÝŘEZŮ 1:4 500	FORMÁT: A2 (4 x A4)	
VYPRACOVAL: Mgr. Petr VYBRAL KONTROLOVAL: Mgr. Lukáš FRANĚK DATUM: 14. 8. 2018	ENVIPARTNER, s.r.o. Vídeňská 546/55, 639 00 Brno Podkladová data: Ortofoto České republiky Zdroj podkladových dat: ČÚZK, 2018	
Komunikace: <ul style="list-style-type: none"> — Místní komunikace III. třídy — Místní komunikace IV. třídy — Účelové komunikace (vybrané) — Silnice III. třídy 		
<div style="text-align: center;"> <p>0 50 100 150 m</p>  <p>1 : 4 500</p> </div>		

