

Program rozvoje obce Malé Svatoňovice



na období 2023–2030



Září 2023

Zpracovatel:

Mgr. Karel Turek

Telefon: +420 604 558 002

E-mail: turek_karel@email.cz

OBSAH

1 Úvod	5
2 Analytická část	7
2.1 Charakteristika obce Malé Svatoňovice	7
2.1.1 Území.....	7
2.1.1.1 Geografická poloha.....	7
2.1.1.2 Členění obce a základní informace o obci	9
2.1.1.3 Ráz krajiny a přírodní prostředí	10
2.1.1.4 Základní historie obce a její vliv na současnost.....	17
2.1.2 Obyvatelstvo.....	18
2.1.2.1 Demografická situace	18
2.1.2.2 Sociální situace	23
2.1.2.3 Život v obci.....	24
2.1.3 Hospodářství.....	29
2.1.3.1 Ekonomická situace	29
2.1.3.2 Trh práce.....	32
2.1.3.3 Cestovní ruch.....	36
2.1.4 Infrastruktura	39
2.1.4.1 Dopravní infrastruktura	39
2.1.4.2 Dopravní obslužnost.....	41
2.1.4.3 Technická infrastruktura.....	44
2.1.5 Vybavenost obce	50
2.1.5.1 Bydlení.....	50
2.1.5.2 Školství a vzdělávání	51
2.1.5.3 Zdravotnictví.....	53
2.1.5.4 Sociální služby.....	54
2.1.5.5 Kultura	55
2.1.5.6 Sport a tělovýchova	57
2.1.6 Životní prostředí	58
2.1.6.1 Současný stav životního prostředí.....	58
2.1.6.2 Ochrana životního prostředí.....	63
2.1.7 Správa obce	67
2.1.7.1 Obecní úřad a kompetence obce	67
2.1.7.2 Hospodaření a majetek obce.....	69
2.1.7.3 Bezpečnost	75
2.1.7.4 Partnerství obce	76
2.2 Zhodnocení dotazníkového šetření	78
2.3 Vyhodnocení veřejného projednávání	99

2.4 Východiska pro návrhovou část	106
2.4.1 Potenciál vyplývající z analýzy současného stavu	106
2.4.2 Návaznost na jiné strategické dokumenty	108
2.4.3 Limity rozvoje	109
2.4.4 SWOT analýza	110
3 Strategická část	113
3.1 Vize	115
3.2 Klíčové oblasti rozvoje.....	115
3.2.1 Klíčová oblast rozvoje PROSTŘEDÍ OBCE	117
3.2.2 Klíčová oblast rozvoje INFRASTRUKTURA.....	125
3.2.3 Klíčová oblast rozvoje VYBAVENOST, BYDLENÍ A SLUŽBY	135
3.2.4 Klíčová oblast rozvoje VOLNOČASOVÉ AKTIVITY.....	141
3.3 Podpora realizace Programu rozvoje.....	147
4 Akční plán	148
5 Implementační část	162
5.1 Systém řízení a organizačního zajištění naplňování Programu rozvoje.....	162
5.2 Systém financování Programu rozvoje	163
5.3 Systém aktualizace Programu rozvoje.....	164
5.4 Systém monitoringu a vyhodnocování realizace Programu rozvoje	165
6 Přílohy	172
6.1 Použité zdroje dat	172
6.2 Seznam zkratek.....	178
6.3 Seznam tabulek.....	180
6.4 Seznam grafů	182
6.5 Seznam obrázků.....	183
6.6 Seznam schémat	184
6.7 Seznam příloh	184

1 Úvod

Program či strategie rozvoje obce Malé Svatoňovice je základní plánovací dokument, který představuje hlavní nástroj řízení rozvoje obce. V podstatě definuje postup, jak se dostat z bodu A do bodu B. Bod A je současnost, tedy jak to v obci v současnosti vypadá, jakými různorodými prostředky obec disponuje, které služby jsou v obci k dispozici atd. Bod B představuje budoucí stav, tedy jak chceme, aby to v obci vypadalo v budoucnosti, co zde má být přítomno, co naopak odstraněno apod. Celý dokument je rozdělen do několika hlavních částí.

První částí je **analytická část**, která popisuje stávající situaci v obci. Převážně je zde věnována pozornost charakteristice obce, která je rozdělena do sedmi hlavních kapitol – území, obyvatelstvo, hospodářství, infrastruktura, vybavenost obce, životní prostředí a správa obce. Dále jsou zhodnoceny výsledky získané z dotazníkového šetření a z veřejného projednávání týkajícího se rozvoje obce. Analytická část dále obsahuje východiska pro návrhovou část. Rozebrán je potenciál vyplývající z analýzy současného stavu, návaznost dokumentu na jiné rozvojové dokumenty, dále jsou definovány limity rozvoje a provedena tzv. analýza SWOT.

Druhou částí je **strategická část**. Zde je formulována vize, která definuje to, o co v území usilujeme a čeho chceme dosáhnout. Následně jsou formulovány strategické cíle (prioritní rozvojové oblasti), které vyplynuly z vyhodnocení současného stavu, z jednání pracovní skupiny a z provedených šetření (dotazníkové šetření, veřejné projednávání, konzultace s vedením obce), a na které by bylo vhodné se zaměřit, aby v obci docházelo k rozvoji. V rámci jednotlivých strategických cílů jsou navržena konkrétní opatření a aktivity, jejichž realizace by měla vést k naplnění a dosažení daných strategických cílů.

Třetí částí je **akční plán**. Náplní je plán realizace projektů pro nejbližší časové období, zpravidla jednoho až dvou let. Konkrétní projekty jsou blíže popsány, zdůvodněn je jejich přínos k rozvoji obce, zdroje financování a návaznost na rozpočet obce, předpokládané časové období nutné pro realizaci, místo realizace projektu atd. Projekty, jejichž realizace bude naplánována v dalších letech programového období, budou obsaženy v zásobníku projektů.

Čtvrtou, závěrečnou částí, je **implementační část**. Obsaženy jsou informace o organizačním zajištění realizace programu, dále jsou definovány monitorovací indikátory, díky kterým lze sledovat, zda dochází k realizaci opatření a konkrétních aktivit a následně k naplňování strategických cílů. Obsaženy jsou i informace, jak bude plán zaveden do rozhodovacích mechanismů obce. Nelze opomenout ani informace, jak bude probíhat aktualizace programového dokumentu.

Významným aspektem strategie je **zapojení veřejnosti**. Každý obyvatel obce a každý subjekt v obci působící měl možnost se vyjádřit k rozvoji obce prostřednictvím **dotazníkového šetření** (proběhlo v prosinci roku 2022) či na **veřejném projednávání**, které proběhlo ve středu 15. března 2023 od 17:00 hodin v zasedací místnosti v budově obecního úřadu v Malých Svatoňovicích (blíže viz kap. 2.2 Zhodnocení dotazníkové šetření a kap. 2.3 Vyhodnocení veřejného projednávání).

Celý proces tvorby Programu rozvoje obce (dále jen PRO) Malé Svatoňovice na období 2023-2030 byl zahájen podpisem smlouvy mezi obcí Malé Svatoňovice a zpracovatelem dokumentu, Mgr. Karlem Turkem. Zpracování dokumentu probíhalo postupně po výše zmíněných hlavních částech.

V rámci zpracování dokumentu byly využity různorodé informační zdroje – knihy, odborné časopisy, statistické materiály, internetové zdroje, mapové podklady, strategické dokumenty (celostátní, regionální a místní úrovně), které s tímto rozvojovým dokumentem přímo souvisí. Všechny použité zdroje dat jsou v dokumentu řádně citovány a jejich kompletní přehled je uveden v jeho závěru. Řada

informací byla získána prostřednictvím konzultací s představiteli obce Malé Svatoňovice, z provedeného dotazníkového šetření, z informací získaných z jednání pracovní skupiny a z výstupů z veřejného projednávání.

Finální verze **PRO Malé Svatoňovice na období 2023-2030** byla zpracovatelem předána představitelům obce Malé Svatoňovice v dohodnutém formátu.

2 Analytická část

Tato kapitola se zabývá geografickou analýzou obce Malé Svatoňovice. Jedná se především o analýzu regionální geografie (popis území) a socioekonomické geografie (obyvatelstvo, hospodářství apod.). Analytická část je rozdělena do čtyř dílčích částí. První dílčí část se zabývá charakteristikou obce, druhá zhodnocením dotazníkového šetření, třetí vyhodnocením veřejného projednávání a čtvrtá východisky pro návrhovou část.

2.1 Charakteristika obce Malé Svatoňovice

Charakteristika obce je rozčleněna na sedm hlavních oblastí – území, obyvatelstvo, hospodářství, infrastruktura, vybavenost obce, životní prostředí a správa obce. Každá tato oblast se zabývá dílčí charakteristikou obce Malé Svatoňovice, která tematicky s danou oblastí souvisí.

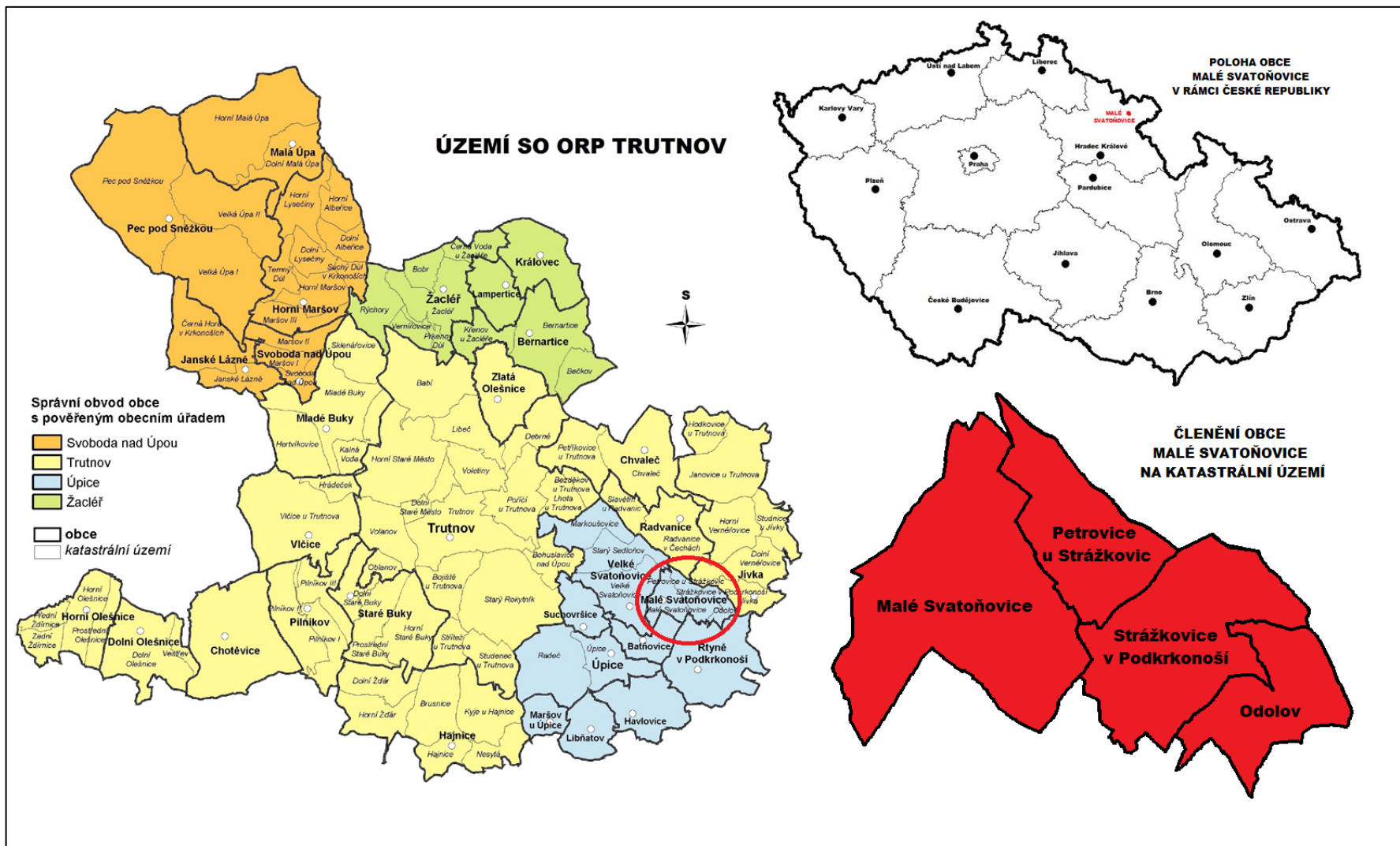
2.1.1 Území

2.1.1.1 Geografická poloha

Obec Malé Svatoňovice se nachází ve východních Čechách. V rámci územního členění je součástí Královéhradeckého kraje a v rámci kraje patří územně do okresu Trutnov, kde se rozkládá v jeho východní části (obrázek 1). Zeměpisné souřadnice obce jsou 50° 32' 3" severní šířky a 16° 3' 1" východní délky.

Z pohledu správního spadala obec do konce roku 2002 pod okres Trutnov, od roku 2003 v souvislosti se zrušením okresních úřadů spadá obec ze správního hlediska pod správní obvod obce s rozšířenou působností (SO ORP) Trutnov. Funkci pověřeného obecního úřadu (POÚ) zajišťuje pro území obce město Úpice.

Obrázek 1: Geografická poloha obce Malé Svatoňovice a její členění



Zdroje: Český statistický úřad <https://www.czso.cz/>, Mapový portál Královéhradeckého kraje <https://gis.kr-kralovehradecky.cz/>; upraveno

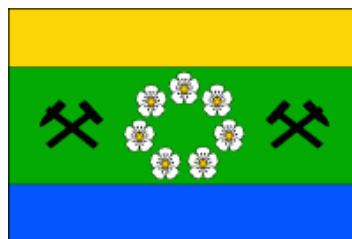
2.1.1.2 Členění obce a základní informace o obci

Obec Malé Svatoňovice se dělí na 4 části¹ – Malé Svatoňovice, Petrovice, Strážkovice, Odolov. Celková rozloha obce je 674,34 ha a skládá se celkem ze 4 katastrálních území (k.ú.) – Malé Svatoňovice (287,1 ha), Petrovice u Strážkovic (114,36 ha), Strážkovice v Podkrkonoší (177,57 ha) a Odolov (95,31 ha)². Průměrná nadmořská výška obce je 441 m n. m. K 31. 12. 2022 zde žilo 1 498 trvale bydlících obyvatel³. Obec se skládá celkem ze čtyř základních sídelních jednotek (ZSJ)⁴: Malé Svatoňovice, Petrovice, Strážkovice, Odolov.

Z pohledu pro obec významných spádových sídel je neblíže Úpice (5 km) a Trutnov (16 km). Krajské město Hradec Králové je od obce vzdáleno 55 km.

Znak obce (obrázek 2) představuje ve zlatém štítě vyrůstající vykořeněná třešeň přirozené barvy, v koruně stříbrná Panna Marie s jezulátkem obklopená dolů do oblouku sedmi stříbrnými třešňovými květy. Strom provázejí černá hornická kladívka s mlátky ke středu. V kořenech stromu sedm stékajících modrých pramenů⁵. Vlajka obce je tvořena třemi vodorovnými pruhy, žlutým, zeleným a modrým (v poměru 1 : 2 : 1). V zeleném pruhu kruh sedmi bílých třešňových květů, provázený po stranách černými hornickými kladívky s mlátky ke středu. Poměr šířky k délce listu je 2:3⁶.

Obrázek 2: Znak a vlajka obce Malé Svatoňovice



Zdroj: Registr komunálních symbolů <https://rekos.psp.cz/>

¹ Část obce je evidenční jednotka vytvářená budovami s čísly popisnými a čísly evidenčními přidělenými v jedné číselné řadě, která leží v jednom souvislém území (§27, odst. 2 zákona č. 128/2000 Sb., o obcích).

² Zdroj: Internetové stránky Českého úřadu zeměměřičského a katastrálního <https://www.cuzk.cz/>

³ Zdroj: Údaje poskytnuté obecním úřadem v Malých Svatoňovicích

⁴ Základní sídelní jednotkou se rozumí jednotka představující části území obce s jednoznačnými územně technickými a urbanistickými podmínkami nebo spádová území seskupení objektů obytného nebo rekreačního charakteru. Zdroj: Internetové stránky Českého statistického úřadu <https://www.czso.cz/>

⁵ Sedm pramenů a sedm květů v koruně stromu symbolizuje dvě století lázní a léčivé účinky vody z místní studánky. Zkřížená černá kladívka a mlátky symbolizují čtyři století těžby černého uhlí. Zdroj: Internetové stránky obce Malé Svatoňovice www.malesvatonovice.cz, Internetové stránky encyklopedie Wikipedia <https://cs.wikipedia.org/>

⁶ Zdroj: Registr komunálních symbolů <https://rekos.psp.cz/>

2.1.1.3 Ráz krajiny a přírodní prostředí

Zařazení obce Malé Svatoňovice z pohledu geomorfologického členění shrnuje následující schéma.

Schéma 1: Zařazení obce Malé Svatoňovice z pohledu geomorfologického členění

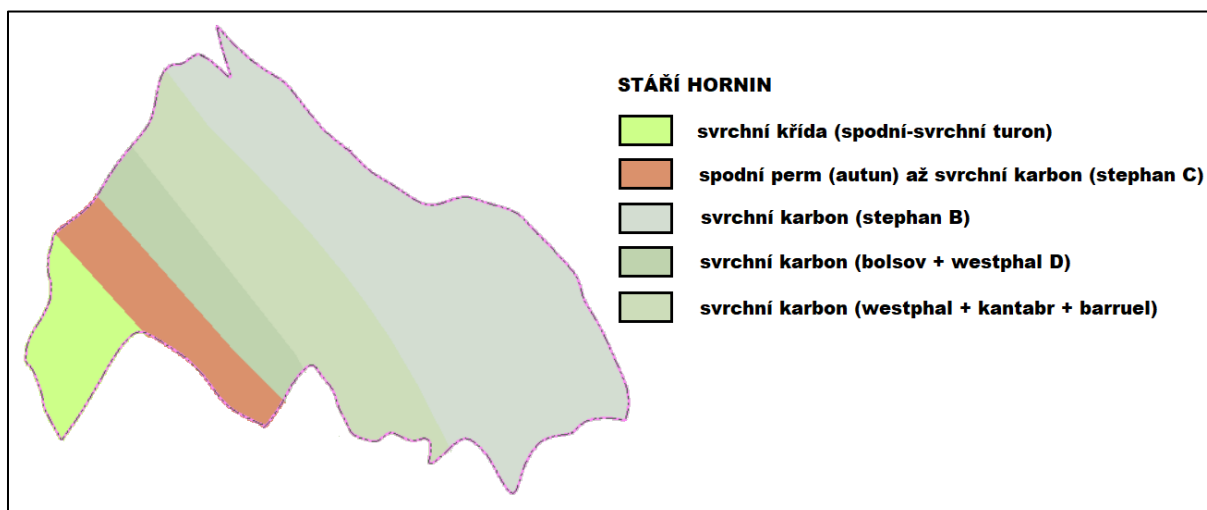
provincie	Česká Vysočina	
subprovincie	Krkonošsko-Jesenická subprovincie	
oblast	Orlická oblast	Krkonošská oblast
celek	Broumovská vrchovina	Krkonošské podhůří
podcelek	Žacléřská vrchovina	Podkrkonošská pahorkatina
okrsek	Jestřebí hory	Rtyňská brázda

Zdroj: Internetové stránky Národního geoportálu INSPIRE <https://geoportal.gov.cz/>

Ze schématu 1 vyplývá, že na území obce se rozkládají dva geomorfologické okrsky – **Jestřebí hory** a **Rtyňská brázda**. Převážnou část území obce pokrývá okrsek Jestřebí hory, pouze v jihozápadní části obce se rozkládá Rtyňská brázda.

Z hlediska geologického složení (obrázek 3) je převážná část území obce tvořena **usazenými horninami mladších prvohor převážně z období svrchního karbonu – rudými i šedými kalovci, pískovci, arkózami, slepenci a uhelnými slojemi**. Jihozápadní cíp území obce je tvořen převážně **usazenými horninami mladších druhohor z období svrchní křídy – převážně z období turonu (vápnité jílovce, slínovce, méně jílovité vápence)**.

Obrázek 3: Geologické složení území obce Malé Svatoňovice



Poznámka: stáří hornin je v legendě seřazeno od nejmladšího po nejstarší.

Zdroj: Internetové stránky Národního geoportálu INSPIRE <https://geoportal.gov.cz/>

Nejvyšším vrcholem na území obce je vrch v k.ú. Petrovice u Strážkovic s nadmořskou výškou 714 m n. m. (poblíž rozcestí U Šrejberky). Z dalších vrcholů lze jmenovat **Kraví horu** s 628 m n.m. (k.ú. Odolov), **Kyselou horu** (490 m n. m.) či **Klůček** (475 m n. m., oboje k.ú. Malé Svatoňovice).

Do území obce zasahují **dvě poddolované plochy** – „**Rtyně v Podkrkonoší-Tmavý Důl**“ a „**Malé Svatoňovice**“ (tabulka 1). Obě poddolované plochy vznikaly za účelem těžby černého uhlí, v případě plochy „Malé Svatoňovice“ se navíc jednalo i o měděnou rudu a radioaktivní suroviny.

Tabulka 1: Informace k poddolovaným plochám zasahujícím do území obce Malé Svatoňovice

ID	Název	Surovina	Stáří	Zásah do k.ú.
3565	Rtyně v Podkrkonoší-Tmavý Důl	Uhlí černé	Po roce 1945	Odolov Strážkovice v Podkrkonoší
3521	Malé Svatoňovice	Měděná ruda Radioaktivní suroviny Uhlí černé	Před i po roce 1945	Malé Svatoňovice Odolov Petrovice u Strážkovic Strážkovice v Podkrkonoší

Vysvětlivky: ID = identifikátor

Zdroj: Internetové stránky České geologické služby <http://www.geology.cz/>

Na území obce se nachází celkem 32 důlních děl (tabulka 2).

Tabulka 2: Důlní díla na území obce Malé Svatoňovice (únor 2023)

ID	Název důlního díla	Lokalita	Katastr	Druh díla	Uzavření
196	Ignác 1	Odolov	Odolov	Šachta	Po roce 1945
197	Ignác 2	Odolov	Odolov	Štola	20. století do roku 1945
198	Jáma u Křechů	Odolov	Odolov	Úpadnice	20. století do roku 1945
199	Nová jáma	Odolov	Odolov	Šachta	Po roce 1945
200	Slepý důl	Odolov	Odolov	Šachta	Po roce 1945
201	Václav 1	Odolov	Odolov	Štola	20. století do roku 1945
202	Adam 1	Strážkovice v Podkrkonoší	Strážkovice v Podkrkonoší	Úpadnice	20. století do roku 1945
203	Adam 2	Strážkovice v Podkrkonoší	Strážkovice v Podkrkonoší	Šachta	Do 19. století včetně
204	Adam 3	Strážkovice v Podkrkonoší	Strážkovice v Podkrkonoší	Štola	Do 19. století včetně
205	Adam 4	Strážkovice v Podkrkonoší	Strážkovice v Podkrkonoší	Úpadnice	20. století do roku 1945
206	Adam 5	Strážkovice v Podkrkonoší	Strážkovice v Podkrkonoší	Úpadnice	20. století do roku 1945
207	Batylďa	Strážkovice v Podkrkonoší	Strážkovice v Podkrkonoší	Úpadnice	20. století do roku 1945
208	Ondřej	Strážkovice v Podkrkonoší	Strážkovice v Podkrkonoší	Úpadnice	20. století do roku 1945
209	Stará šachta (Alter Schacht)	Strážkovice v Podkrkonoší	Strážkovice v Podkrkonoší	Úpadnice	20. století do roku 1945
210	Staré práce ve visuté sloji	Strážkovice v Podkrkonoší	Strážkovice v Podkrkonoší	Štola	20. století do roku 1945
211	Strážkovický komín	Strážkovice v Podkrkonoší	Strážkovice v Podkrkonoší	Úpadnice	Po roce 1945
212	Výduch ze 2. výhybky	Strážkovice v Podkrkonoší	Strážkovice v Podkrkonoší	Úpadnice	Po roce 1945

ID	Název důlního díla	Lokalita	Katastr	Druh díla	Uzavření
213	Výduch ze 26. svážné	Strážkovice v Podkrkonoší	Strážkovice v Podkrkonoší	Úpadnice	Po roce 1945
214	Albertína 1	Petrovice u Strážkovic	Petrovice u Strážkovic	Úpadnice	20. století do roku 1945
215	Albertína 2	Petrovice u Strážkovic	Petrovice u Strážkovic	Úpadnice	20. století do roku 1945
216	Strojní jáma č. 1	Petrovice u Strážkovic	Petrovice u Strážkovic	Úpadnice	Do 19. století včetně
217	Trojice 2	Petrovice u Strážkovic	Petrovice u Strážkovic	Úpadnice	Do 19. století včetně
218	Úpadní jáma č. 1	Petrovice u Strážkovic	Petrovice u Strážkovic	Úpadnice	Do 19. století včetně
219	Úpadní jáma č. 2	Petrovice u Strážkovic	Petrovice u Strážkovic	Úpadnice	Do 19. století včetně
220	Úpadní jáma č. 3	Petrovice u Strážkovic	Petrovice u Strážkovic	Úpadnice	Do 19. století včetně
221	Výduch z 66. svážné	Petrovice u Strážkovic	Petrovice u Strážkovic	Úpadnice	Po roce 1945
222	Barbora 4	Malé Svatoňovice	Malé Svatoňovice	Šachta	20. století do roku 1945
223	Kateřina	Malé Svatoňovice	Malé Svatoňovice	Štola	Do 19. století včetně
224	Lokvencův šurf	Malé Svatoňovice	Malé Svatoňovice	Úpadnice	Po roce 1945
225	Petrovická štola	Petrovice u Strážkovic	Malé Svatoňovice	Štola	20. století do roku 1945
226	Petrovická úpadní	Petrovice u Strážkovic	Malé Svatoňovice	Úpadnice	Po roce 1945
227	Trojice 1	Malé Svatoňovice	Malé Svatoňovice	Štola	Do 19. století včetně

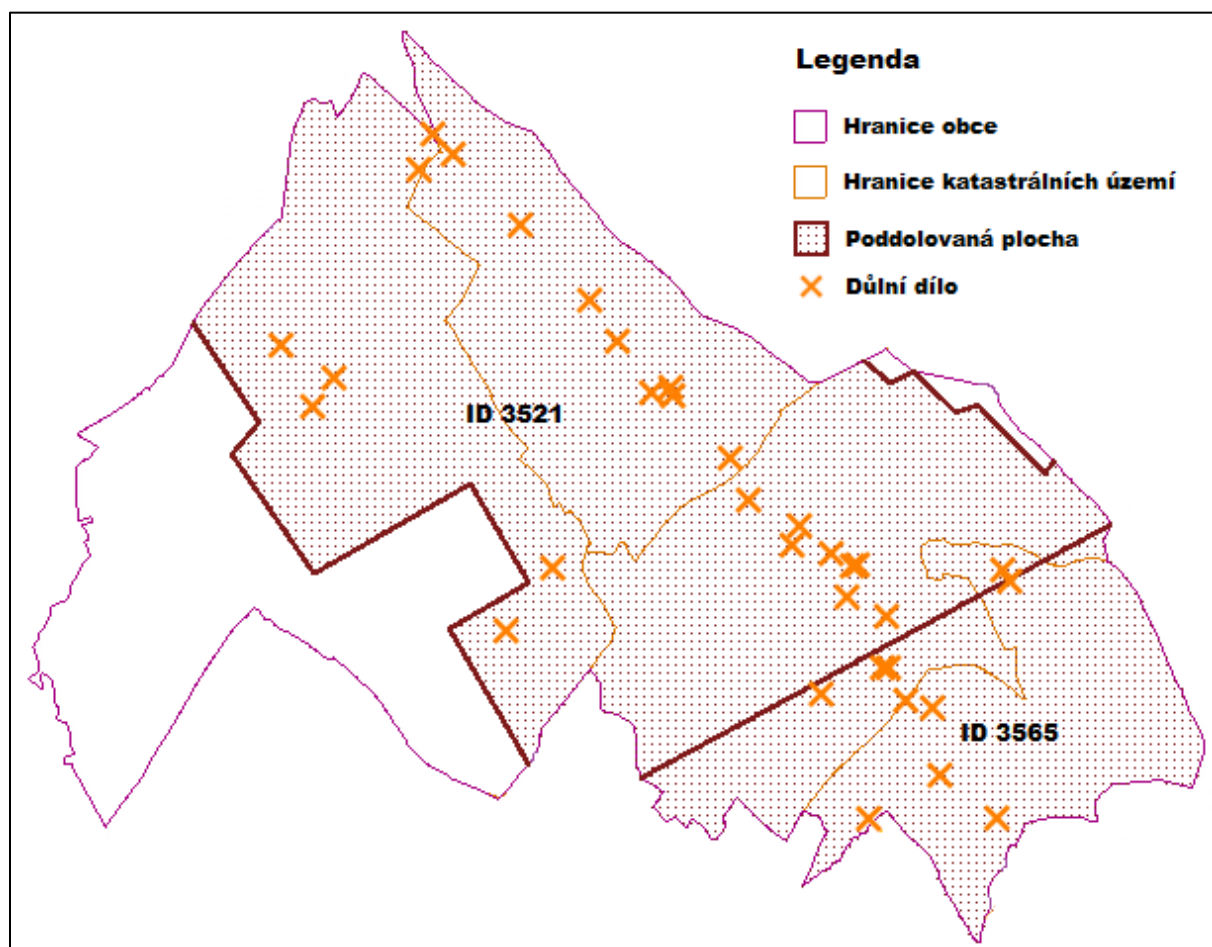
Vysvětlivky: ID = identifikátor

Zdroj: Internetové stránky České geologické služby <http://www.geology.cz/>

Z této tabulky vyplývá, že **důlní díla se nacházejí ve všech k.ú. obce Malé Svatoňovice**. Nejvíce jich je lokalizováno na území k.ú. Strážkovice v Podkrkonoší. Co se týče druhu díla, převažují úpadnice (celkem 20 děl), následované štolami (7 děl) a šachtami (5 děl). U všech důlních děl uvedených v tabulce 2 bylo hlavní surovinou černé uhlí.

Vymezení poddolovaných ploch a rozmístění důlních děl na území obce Malé Svatoňovice a jejich katastrálních územích graficky znázorňuje obrázek 4.

Obrázek 4: Vymezení poddolovaných ploch a rozmístění důlních děl na území obce Malé Svatoňovice a jejích katastrálních územích



Zdroj: Mapový server České geologické služby <https://mapy.geology.cz/>

Z vodních toků přes území obce protékají čtyři potoky:

- **Petrovický potok** (ID⁷ vodního toku 10185356) – pramení v Petrovicích a teče směrem k průmyslovému areálu „IDA“ a dále do k.ú. Batňovice)
- **Strážkovický potok** (ID 10167514) – pramení poblíž věžnice v Odolově, teče podél zástavby ve Strážkovicích a pokračuje do k.ú. Rтынě v Podkrkonoší)
- **Lesní potok** (ID 10167519) – pramení na úpatí vrcholu Žaltman, do území obce zasahuje v jihozápadní části k.ú. Malé Svatoňovice, kde se také vlévá do Mariánského potoka
- **Mariánský potok** (ID 10167528) – pramení nad Mariánským sadem, dále teče centrem obce a v jihozápadní části k.ú. Malé Svatoňovice území obce opouští a pokračuje dále do k.ú. Batňovice⁸.

Dále přes území obce protéká několik bezejmenných toků, které jsou většinou přítoky výše zmíněných potoků.

⁷ ID = identifikátor

⁸ Zdroj: Vodohospodářský informační portál VODA <https://voda.gov.cz/>

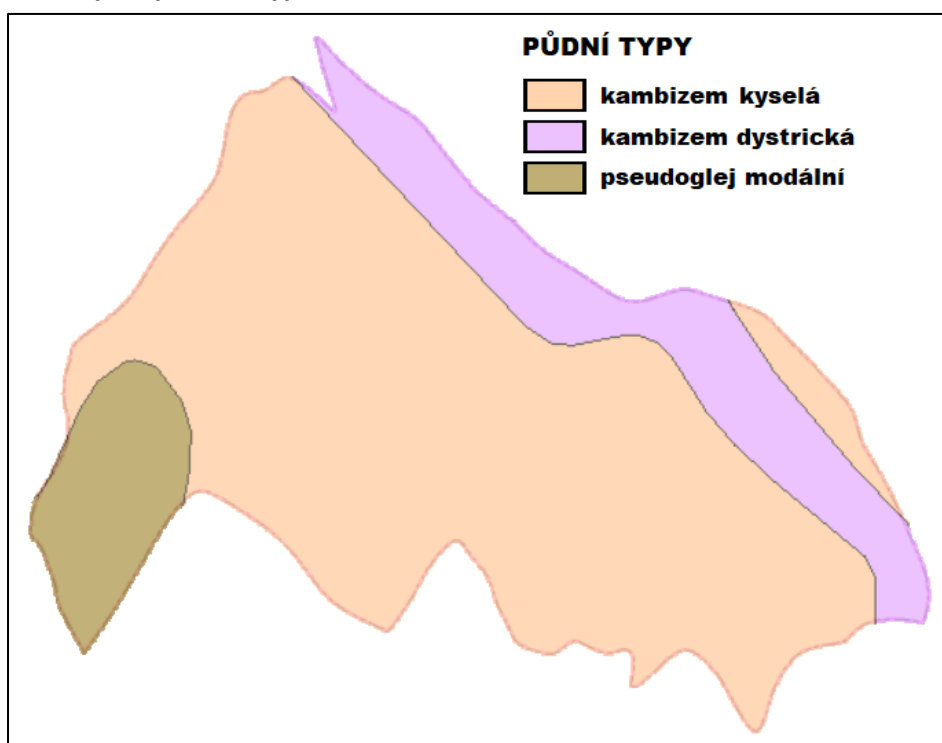
Na území obce se nenachází žádná větší vodní plocha.

Co se týče výskytu **studánek, pramenů a dalších vodních zdrojů**, v rámci Národního registru pramenů a studánek jsou na území obce vedeny celkem 2 vodní zdroje⁹:

- studánka Malé Svatoňovice – nachází se vedle kostela sv. Panny Marie Sedmiradostné v centru obce
- zdroj beze jména – nachází se v Mariánském sadě

Z pedologického hlediska jsou na převážné většině území obce zastoupeny **kambizemě**, převážně se jedná o subtyp kyselá, částečně dystrická (obrázek 5). V jihozápadní části území obce převažují **pseudogleje**, konkrétně subtyp modální¹⁰.

Obrázek 5: Zastoupení půdních typů na území obce Malé Svatoňovice



Zdroj: Internetové stránky Národního geoportálu INSPIRE <https://geoportal.gov.cz/>

Obec Malé Svatoňovice z **klimatologického hlediska** spadá do **chladné podnebné oblasti**. Úhrn srážek se pohybuje přibližně v rozmezí 200 až 400 mm jak v létě, tak v zimě. Průměrná teplota v létě se pohybuje v rozmezí 12-13 °C, v zimě méně než -4 °C¹¹.

⁹ Zdroj: Internetové stránky Národního registru pramenů a studánek <https://www.estudanky.eu/>

¹⁰ Kambizem je typ půdy, která se zpravidla nachází ve svažitých a členitých oblastech. Dříve byla nazývána jako hnědá (lesní) půda.

Pseudoglej vzniká obvykle v místech opakujícího se převlhčování a vysušování půdního profilu.

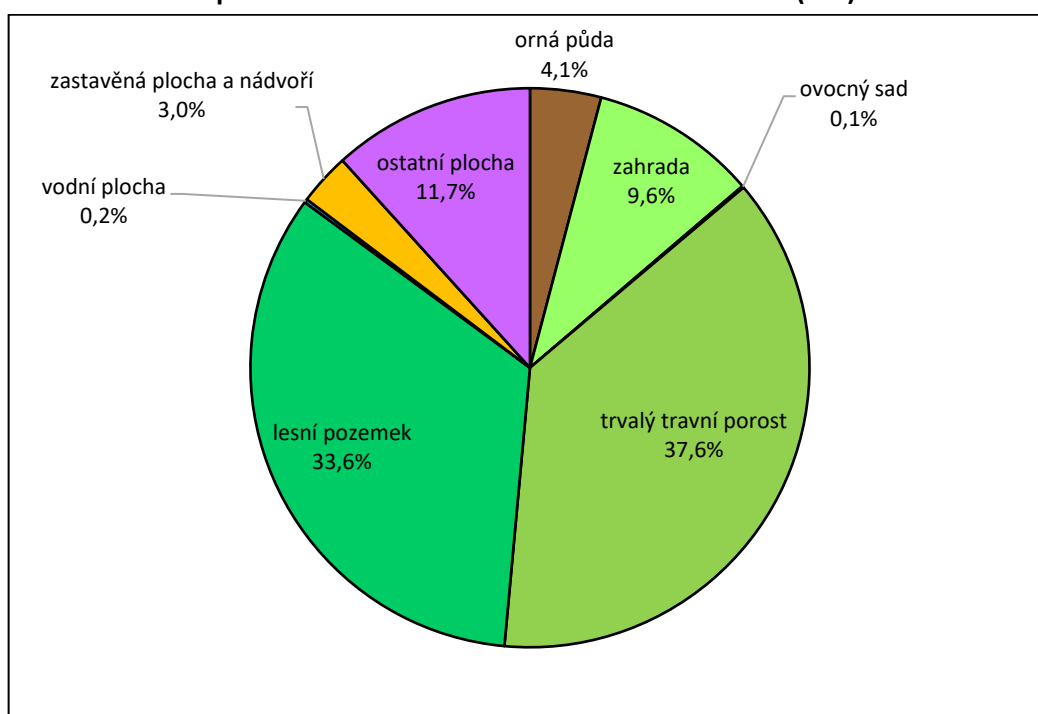
(Elektronický taxonomický klasifikační systém půd ČR <https://klasifikace.pedologie.czu.cz/>, Internetové stránky encyklopedie Wikipedia <https://cs.wikipedia.org/>)

¹¹ Zdroj: Internetové stránky Národního geoportálu INSPIRE <https://geoportal.gov.cz/>

U lesních porostů v současné době **dominují monokultury nepůvodních druhů smrku**. Přirozenou vegetací na většině území obce by byla biková bučina. V jihozápadní části území obce by byla částečně přirozenou vegetací biková nebo jedlová doubrava¹². Nahrazení přirozené vegetace monokulturou smrku má za následek sníženou schopnost retence území či větší náchylnost k poškození živými škůdci (např. kůrovec) i vnějšími činiteli (např. mráz, vítr). Z fauny jsou typické běžné druhy lovné zvěře (srny, zajíci, divoká prasata atd.).

Co se týče struktury krajiny, tak k 14. 8. 2022 **největší podíl zaujímaly trvalé travní porosty** (253,6 ha, 37,6 % území obce). Následovaly **lesní pozemky** (226,7 ha, 33,6 %), **ostatní plochy** (78,9 ha, 11,7 %) a **zahrady** (65 ha, 9,6 %). Další druhy pozemků byly svojí výměrou zastoupeny méně – orná půda (27,7 ha, 4,1 %), zastavěné plochy (20,3 ha, 3 %), vodní plochy (1,4 ha, 0,2 %) a ovocný sad (0,7 ha, 0,1 %)¹³. Struktura druhů pozemků v obci je graficky znázorněna na grafu 1.

Graf 1: Struktura druhů pozemků v obci Malé Svatoňovice k 14. 8. 2022 (v %)



Zdroj: Aplikace Českého úřadu zeměměřického a katastrálního „Nahlížení do katastru nemovitostí“ <https://nahliznidokn.cuzk.cz/>

Struktura druhů pozemků půdního fondu podle jednotlivých k.ú. je zobrazena v tabulce 3, kde jsou absolutní hodnoty uvedené v hektarech, a v grafu 2, kde je znázorněno procentuální zastoupení druhů pozemků v jednotlivých k.ú. obce Malé Svatoňovice.

¹² Zdroj: Internetové stránky Národního geoportálu INSPIRE <https://geoportal.gov.cz/>

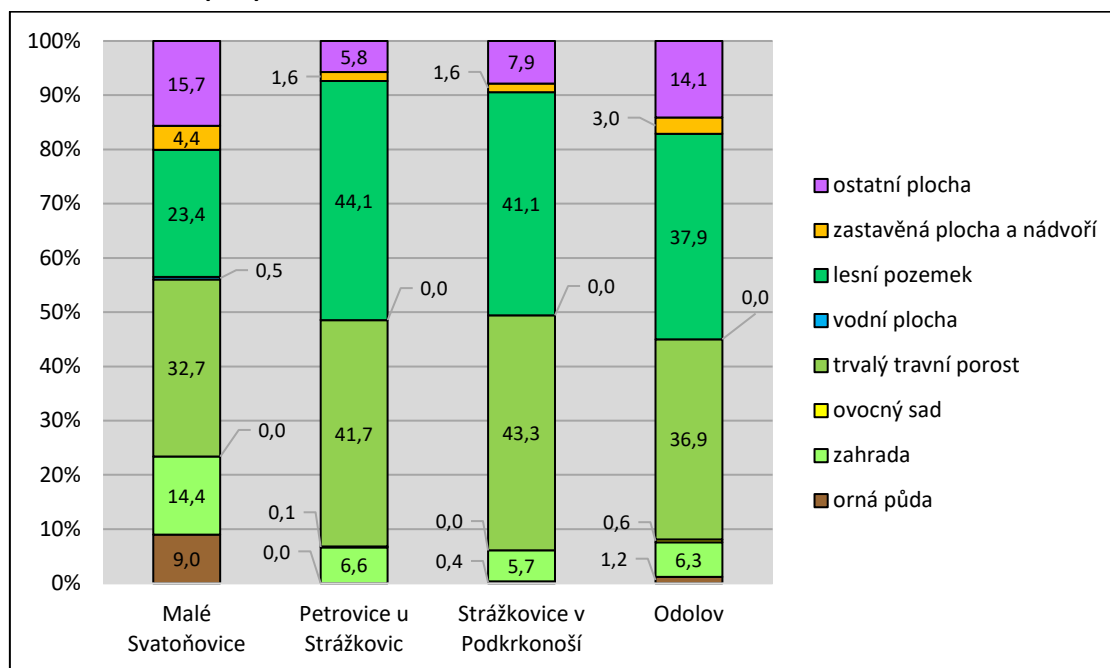
¹³ Zdroj: Aplikace Českého úřadu zeměměřického a katastrálního „Nahlížení do katastru nemovitostí“ <https://nahliznidokn.cuzk.cz/>

Tabulka 3: Struktura druhů pozemků půdního fondu v obci Malé Svatoňovice podle katastrálních území k 14. 8. 2022 (v ha)

Druh pozemku	Katastrální území				Obec Malé Svatoňovice celkem
	Malé Svatoňovice	Petrovice u Strážkovic	Strážkovice v Podkrkonoší	Odolov	
orná půda	25,8	0,0	0,7	1,2	27,7
zahrada	41,3	7,6	10,1	6,0	65,0
ovocný sad	0,0	0,2	0,0	0,5	0,7
trvalý travní porost	93,8	47,7	77,0	35,2	253,6
lesní pozemek	67,2	50,4	73,0	36,1	226,7
vodní plocha	1,4	0,0	0,0	0,0	1,4
zastavěná plocha a nádvoří	12,8	1,8	2,8	2,8	20,3
ostatní plocha	44,9	6,6	14,0	13,5	78,9
celkem	287,1	114,4	177,6	95,3	674,3

Zdroj: Aplikace Českého úřadu zeměměřického a katastrálního „Nahlížení do katastru nemovitostí“ <https://nahlizenidokn.cuzk.cz/>

Graf 2: Struktura druhů pozemků půdního fondu v obci Malé Svatoňovice podle katastrálních území k 14. 8. 2022 (v %)



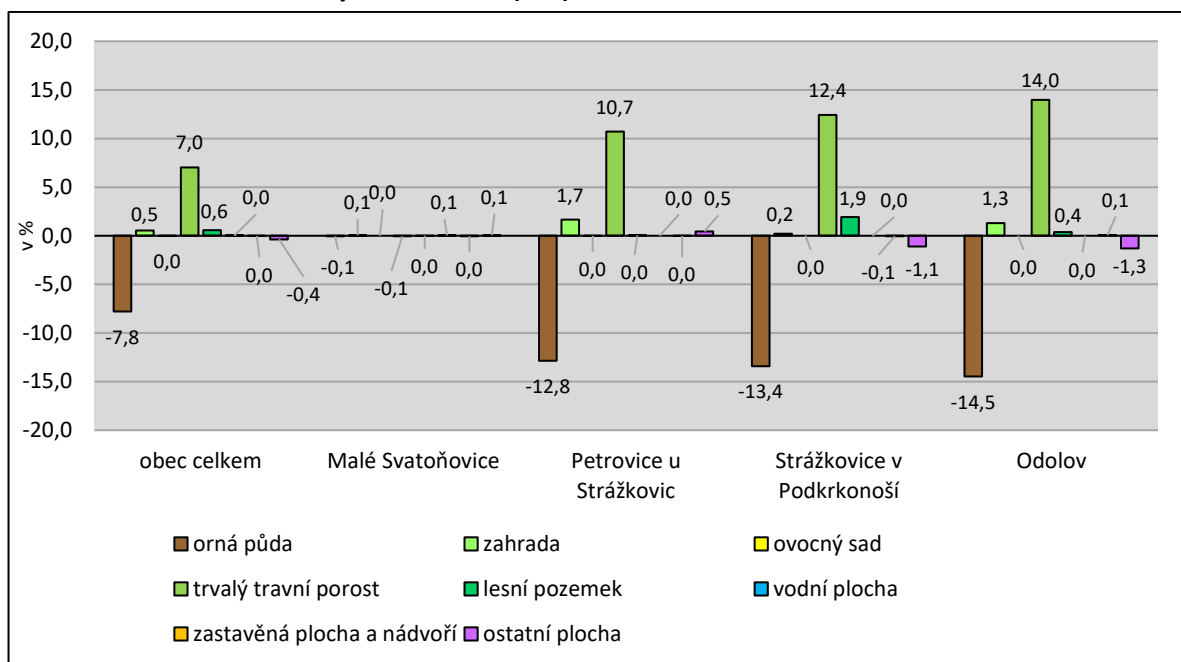
Zdroj: Aplikace Českého úřadu zeměměřického a katastrálního „Nahlížení do katastru nemovitostí“ <https://nahlizenidokn.cuzk.cz/>

V důsledku rozdělení území obce Malé Svatoňovice a hodnocení struktury pozemků podle jednotlivých k.ú. lze vidět některé odlišnosti. Ve všech k.ú. mají velmi významné zastoupení lesní pozemky (nejvíce v k.ú. Petrovice u Strážkovic, kde představují 44,1 % půdního fondu) a trvalé travní porosty (nejvíce v k.ú. Strážkovice v Podkrkonoší, kde představují 43,3 % půdního fondu). Orná půda je nejvíce zastoupena v k.ú. Malé Svatoňovice (9 % půdního fondu), v k.ú. Petrovice u Strážkovic není zastoupena vůbec.

Podíl zahrad je největší v k.ú. Malé Svatoňovice (14,4 %), u zbývajících k.ú. se pohybuje mezi 5 a 7 %. Zastavěných ploch je nejvíce v k.ú. Malé Svatoňovice (4,4 %), ostatní ploch je taktéž nejvíce v k.ú. Malé Svatoňovice (15,7 %).

Zajímavé je srovnání struktury půdního fondu mezi lety 2016 (k 10. 1. 2016, kdy byla struktura půdy hodnocena v předcházejícím PRO) a 2022 (k 14. 8. 2022, hodnocení v tomto PRO). Vývoj jednotlivých druhů pozemků půdního fondu v obci Malé Svatoňovice podle katastrálních území mezi lety 2016 a 2022 znázorňuje graf 3.

Graf 3: Vývoj jednotlivých druhů pozemků půdního fondu v obci Malé Svatoňovice podle katastrálních území mezi lety 2016 a 2022 (v %)



Zdroj: Aplikace Českého úřadu zeměměřického a katastrálního „Nahlížení do katastru nemovitostí“ <https://nahliznidokn.cuzk.cz/>

Z tohoto grafu je zřejmé, že mezi lety 2016 až 2022 výrazně pokleslo podílové zastoupení i absolutní rozloha orné půdy (vyjma k. ú. Malé Svatoňovice). Naopak výrazně narostl podíl trvalých travních porostů (opět vyjma k. ú. Malé Svatoňovice). Z toho vyplývá, že **v obci dochází k postupnému zatravňování orné půdy**. U zbývajících druhů pozemků došlo mezi lety 2016 a 2022 ke změnám v řádu desetin procent.

2.1.1.4 Základní historie obce a její vliv na současnost

Podle pověsti byla v této oblasti v roce 1009 vybudovaná „rytířská tvrz“ manem Bartolomějem Svatoněm, která byla obehnaná valy a vodními příkopy. Poddaní kolem tvrze začali stavět domy a vesnice dostala název Svatoňovice podle svého zakladatele. První písemná zmínka o Svatoňovicích pochází z roku 1357, kdy byly připomínány jako majetek Alberta ze Svatoňovic. Od roku 1590 se postupně rozrůstala těžba černého uhlí (v oblasti současných Velkých Svatoňovic), která

představovala pro místní obyvatele hlavní zdroj příjmů. Od druhé poloviny 18. století se ve větším množství začíná pěstovat len a dochází tak k rozvoji plátenictví.

Na přelomu 18. a 19. století dochází k ustávení těžby černého uhlí v oblasti současných Velkých Svatoňovic. V roce 1826 došlo k rozdělení Svatoňovic na Velké a Malé Svatoňovice, přičemž v roce 1850 došlo znovu ke sloučení. Od roku 1880 je rozdělení vsi trvalé. Důvodem rozdělení obce byl zrod nové osady přibližně 2 km od centra tehdejší obce Svatoňovice, přičemž tato dvě území oddělovaly lány polí.

Vlivem rozvíjející se těžby černého uhlí v oblasti této osady docházelo k jejímu postupnému růstu a postupně se stala centrem důlního podnikání. Postupně zde docházelo k výstavbě hornických domů, aby měli horníci kde bydlet, dále byl zřízen horní úřad (Bergamt) a další provozní budovy. Díky existenci těžby černého uhlí zde došlo k vybudování železniční tratě, budovány byly i silnice, dále poštovní úřad, koksovna či přádelna. Tyto skutečnosti významně ovlivnily budoucí rozvoj obce, docházelo k nárůstu počtu obyvatel, fungovaly zde lázně, ordinoval zde doktor, došlo k založení školy či kulturních zařízení. V první polovině 20. století spravovala doly Svatoňovická báňská společnost.

V období světových válek tomu tak nebylo a situace se zhoršila. Ke zlepšení situace došlo po roce 1946, kdy se místní doly staly součástí Východočeských uhelných dolů. V roce 1949 zde bylo založeno hornické učiliště. Těžba černého uhlí v Malých Svatoňovicích pokračovala až do roku 1990, kdy byla ukončena z důvodu neefektivity. Na tomto faktu se podepsal revoluční rok 1989, kdy došlo k přechodu z centrálně plánovaného hospodářství na tržní¹⁴.

2.1.2 Obyvatelstvo

2.1.2.1 Demografická situace

Vývoj počtu obyvatel

Pomocí této charakteristiky lze sledovat, zdali je obec zisková či ztrátová z hlediska počtu obyvatel. Počet obyvatel byl sledován i za jednotlivé místní části obce mezi lety 1869-2022, převážně v intervalech dvaceti let. V letech nejnovějších jsou intervaly kratší (tabulka 4). Tabulka obsahuje i řetězové indexy vývoje počtu obyvatel¹⁵.

¹⁴ Zdroj: Internetové stránky obce Malé Svatoňovice <https://www.malesvatonovice.cz/>

¹⁵ Řetězový index vývoje počtu obyvatel je podíl počtu obyvatel v mladším časovém horizontu ku počtu obyvatel ve starším časovém horizontu vynásobený stem.

Tabulka 4: Vývoj počtu obyvatel v obci Malé Svatoňovice a v jejích jednotlivých místních částech v období 1869-2022

Název místní části	Rok	1869	1890	1910	1930	1950	1970	1991	2001	2011	2022
Malé Svatoňovice		462	922	1 001	1 073	989	1 474	1 303	1 296	1 329	1 250
Odolov		260	229	221	177	112	82	39	42	34	57
Petrovice		241	205	184	155	115	80	58	77	78	88
Strážkovice		383	369	332	324	230	151	102	111	103	103
Obec celkem		1 346	1 725	1 738	1 729	1 446	1 787	1 502	1 526	1 544	1 498
Řetězové indexy vývoje počtu obyvatel (v %)											
Název místní části	Období	1890 / 1869	1910 / 1890	1930 / 1910	1950 / 1930	1970 / 1950	1991 / 1970	2001 / 1991	2011 / 2001	2022 / 2011	2022 / 1869
Malé Svatoňovice		199,57	108,57	107,19	92,17	149,04	88,40	99,46	102,55	94,06	270,56
Odolov		88,08	96,51	80,09	63,28	73,21	47,56	107,69	80,95	167,65	21,92
Petrovice		85,06	89,76	84,24	74,19	69,57	72,50	132,76	101,30	112,82	36,51
Strážkovice		96,34	89,97	97,59	70,99	65,65	67,55	108,82	92,79	100,00	26,89
Obec celkem		128,16	100,75	99,48	83,63	123,58	84,05	101,60	101,18	97,02	111,29

Poznámka: Hodnoty počtu obyvatel byly ve všech sledovaných letech vztahovány k současným administrativním hranicím obce.

Zdroje: Historický lexikon obcí České republiky 1869-2011

Internetové stránky Českého statistického úřadu <https://www.czso.cz>

Městská a obecní statistika <https://vdb.czso.cz/mos/>

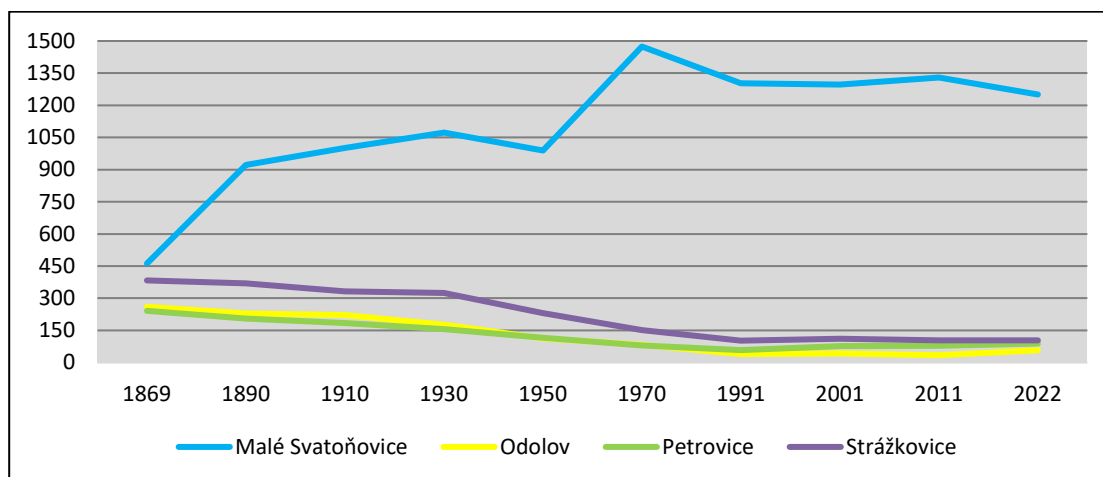
Údaje poskytnuté obecním úřadem v Malých Svatoňovicích

Z tabulky 4 vyplývá, že **obec Malé Svatoňovice byla za sledované období 1869-2021 zisková z hlediska počtu obyvatel** – ke konci roku 2022 měla obec přibližně o 11 % obyvatel více, než které měla v roce 1869. **Nejvíce zisková byla obec mezi lety 1869 a 1890** (nárůst o 28 %) **a mezi lety 1950 až 1970** (nárůst téměř o 24 %). V prvním případě to bylo způsobeno rozvíjející se těžbou černého uhlí, díky čemuž docházelo k výstavbě nových domů a lidé se sem stěhovali za prací. V druhém případě je to způsobeno znovuoživením těžby černého uhlí v poválečném období (viz kap. 2.1.1.4 Základní historie obce a její vliv na současnost).

Naopak **k největšímu poklesu počtu obyvatel došlo mezi lety 1930 a 1950** (pokles téměř o 17 %) **a mezi lety 1970 a 1991** (pokles o 16 %). V prvním případě se projevil vliv druhé světové války a následný odsun německého obyvatelstva, přičemž doosídlování po Němcích nebylo již tak intenzivní. V druhém případě se na úbytku podepsal postupný pokles těžby černého uhlí a její ukončení v roce 1990, což znamenalo pro hodně lidí ztrátu zaměstnání a v důsledku toho obec opustili. V posledním sledovaném období 2011 až 2022 celkový počet obyvatel poklesl přibližně o 3 %.

Graf 4 znázorňuje křivku vývoje počtu obyvatel podle jednotlivých místních částí v obci Malé Svatoňovice.

Graf 4: Křivka vývoje počtu obyvatel v obci Malé Svatoňovice a v jejích jednotlivých místních částech v období 1869-2022



Zdroje: Historický lexikon obcí České republiky 1869-2011

Internetové stránky Českého statistického úřadu <https://www.czso.cz>

Městská a obecní statistika <https://vdb.czso.cz/mos/>

Údaje poskytnuté obecním úřadem v Malých Svatoňovicích

Z grafu 4 vyplývá, že místní části obce se mezi sebou liší. V případě místní části Malé Svatoňovice dochází k nárůstu počtu obyvatel až do roku 1930, mezi lety 1930-1950 dochází k drobnému poklesu, následně však počet obyvatel až do roku 1970 rapidně stoupá a od tohoto roku až do roku 1991 dochází opět k poklesu počtu obyvatel. Příčiny tohoto vývoje korespondují s popisem vývoje za celou obec jako celek (viz výše). Mezi lety 1991 až 2022 se počet obyvatel měnil tak, že mezi některými lety vzrostl, v jiných naopak poklesl.

V případě ostatních místních částí je trend vývoje takový, že tyto části byly ztrátové z hlediska počtu obyvatel od roku 1870 až do roku 1991. Největší pokles zaznamenaly v období 1930 až 1991. Mezi lety 1991 a 2001 počet obyvatel v těchto částech vzrostl, nejvýrazněji v Petrovicích, kde došlo ke zvýšení počtu téměř o třetinu původního stavu. Mezi lety 2001 a 2011 počet obyvatel nepatrně klesl v Odolově a ve Strážkovicích, v Petrovicích byl konstantní. Mezi lety 2011 a 2022 počet obyvatel výrazně vzrostl v Odolově (téměř o 68 %), dále vzrostl i v Petrovicích (o 13 %) a v případě Strážkovic byl konstantní.

Přirozený přírůstek a migrace obyvatel

Přirozený přírůstek obyvatel představuje rozdíl mezi počtem živě narozených dětí a počtem zemřelých obyvatel v daném období a území¹⁶. Pokud je kladný, více lidí se narodilo, než zemřelo. Pokud je záporný, více lidí zemřelo, než se narodilo. Migrace představuje nevratný pohyb z jednoho místa do druhého. V našem případě to je přistěhování do obce Malé Svatoňovice z nějaké jiné lokality nebo naopak vystěhování z obce Malé Svatoňovice do jiné lokality. Saldo migrace je rozdíl mezi přistěhovanými a vystěhovanými obyvateli. Pokud je kladné, je obec zisková z hlediska migrace, pokud je záporné, je ztrátová. Přirozený přírůstek i migrace obyvatel byla sledována v rozmezí let 2011 až 2021 (tabulka 5).

¹⁶ Zdroj: Internetové stránky Českého statistického úřadu <https://www.czso.cz>

Tabulka 5: Přirozený přírůstek, migrace a celkový přírůstek obyvatel v obci Malé Svatoňovice v letech 2011 až 2021

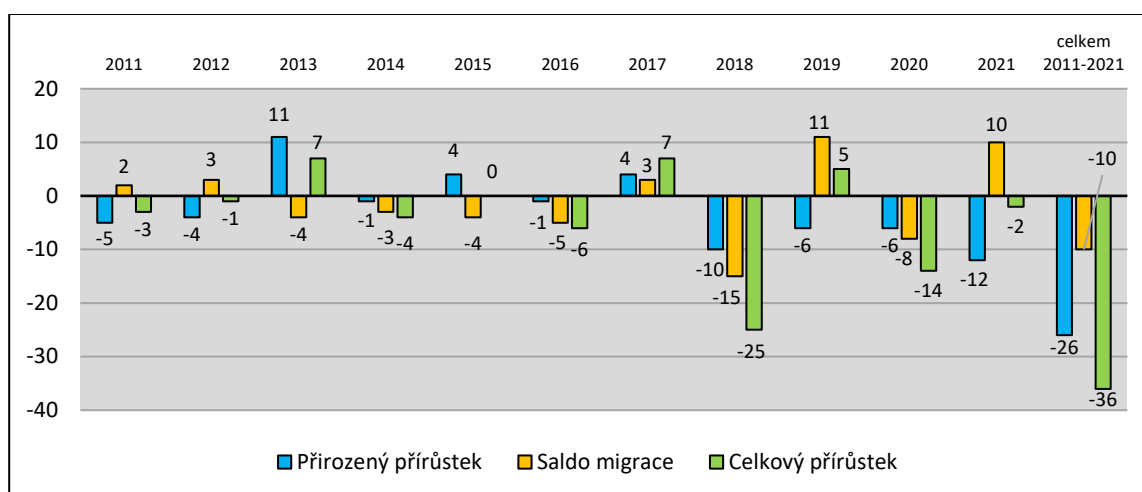
Rok	Živě narození	Zemřelí	Přirozený přírůstek	Přistěhovalí	Vystěhovalí	Saldo migrace	Celkový přírůstek
2011	17	22	-5	40	38	2	-3
2012	12	16	-4	37	34	3	-1
2013	25	14	11	33	37	-4	7
2014	13	14	-1	29	32	-3	-4
2015	13	9	4	34	38	-4	0
2016	17	18	-1	34	39	-5	-6
2017	19	15	4	42	39	3	7
2018	13	23	-10	35	50	-15	-25
2019	18	24	-6	34	23	11	5
2020	15	21	-6	31	39	-8	-14
2021	13	25	-12	42	32	10	-2
celkem	175	201	-26	391	401	-10	-36

Zdroj: Internetové stránky Českého statistického úřadu <https://www.czso.cz/>

Z tabulky 5 vyplývá, že za sledované období byla obec Malé Svatoňovice ztrátová jak z pohledu přirozeného přírůstku (celkově o 26 osob), tak z pohledu migrace (celkově o 10 osob). Z pohledu celkového přírůstku je tak obec ztrátová především díky přirozenému úbytku. Úbytek obyvatel v důsledku migrace mohl být způsoben hned několika důvody – stěhování za prací, stěhování do města z důvodu větší vybavenosti, stěhování za příbuznými, kteří bydlí jinde, stěhování za přítelkyní apod.

Přehledově přirozený přírůstek, saldo migrace a celkový přírůstek v obci Malé Svatoňovice ve sledovaném období znázorňuje graf 5.

Graf 5: Přirozený přírůstek, saldo migrace a celkový přírůstek v obci Malé Svatoňovice v období 2011-2021



Zdroj: Internetové stránky Českého statistického úřadu <https://www.czso.cz/>

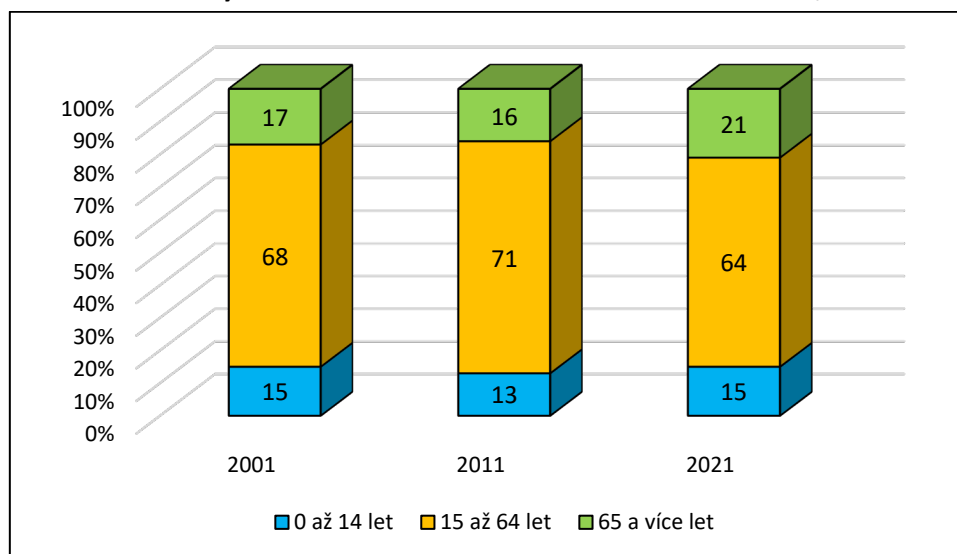
Věková struktura obyvatelstva a její předpokládaný vývoj

Věková struktura obyvatelstva vyjadřuje, jak jsou zastoupené určité věkové kategorie obyvatel v rámci nějaké pozorované jednotky, v tomto případě v obci Malé Svatoňovice. Pro hodnocení byly použity následující věkové kategorie:

- 1) 0-14 let – předproduktivní věk
- 2) 15-64 let – produktivní věk
- 3) 65 a více let – poproduktivní věk

Struktura obyvatelstva byla sledována v letech 2001, 2011 a 2021 (graf 6).

Graf 6: Věková struktura obyvatelstva v obci Malé Svatoňovice v letech 2001, 2011 a 2021



Zdroje: Sčítání lidu, domů a bytů 2001, <https://www.czso.cz/staticke/slodb/slodb2001.nsf/index>
Sčítání lidu, domů a bytů 2011, <https://www.czso.cz/csu/czso/scitani-lidu-domu-a-bytu>
Městská a obecní statistika, <https://vdb.czso.cz/mos/>

Z grafu 6 vyplývá, že podíl předproduktivní složky obyvatel ve sledovaném období nejprve poklesl a následně opět vzrostl. Podíl produktivní složky obyvatel mezi lety 2001 a 2011 nejprve vzrostl a mezi lety 2011 a 2021 naopak poklesl. Podíl poproduktivní složky obyvatel mezi lety 2001 a 2011 nepatrně poklesl, mezi lety 2011 a 2021 naopak významně narostl. Tento nárůst byl způsoben v důsledku postupného přechodu osob z produktivního do důchodového věku.

Zhodnotit vývoj věkové struktury lze i pomocí indexu stáří¹⁷. Ve všech sledovaných letech bylo v obci více obyvatel v poproduktivním věku oproti obyvatelům v předproduktivním věku, tj. index byl větší než hodnota 100. Hodnota indexu v čase neustále roste – v roce 2001 byl tento index 117 %, v roce 2011 byl 128,8 % a v roce 2021 byl 136,8 %. Z toho vyplývá, že v obci přibývá lidí v důchodovém věku. Tento trend je však v této části světa v dnešní době běžný. Do budoucna lze očekávat, že uvedený trend bude pokračovat a lidí v důchodovém věku bude nadále přibývat.

¹⁷ Index stáří je vypočítán jako podíl počtu obyvatel ve věku 65 a více let ku počtu obyvatel ve věku 0-14 let vynásobený stem. Pokud je tento index větší než 100, převažuje v dané obci poproduktivní složka populace. Pokud je menší než 100, převažuje v dané obci naopak předproduktivní populace.

Vzdělanost obyvatelstva

Vzdělanost obyvatelstva v obci Malé Svatoňovice shrnuje tabulka 6.

Tabulka 6: Vzđelanost obyvatelstva a index vzdělanosti v obci Malé Svatoňovice v období 2011-2021

Stupeň dokončeného vzdělání	Rok		
	2001	2011	2021
Obyvatelstvo 15 let a starší	1302	1450	1452
Bez vzdělání	0	1	2
Základní vzdělání	312	325	294
Středoškolské včetně vyučení (bez maturity)	546	546	521
Úplné střední s maturitou	303	374	411
Vyšší odborné a nástavbové	48	56	15
Vysokoškolské	89	123	154
Bez udání vzdělání	4	25	55
Index vzdělanosti	47,5	55,1	61,2

Zdroje: Sčítání lidu, domů a bytů 2001, <https://www.czso.cz/staticke/sldb/sldb2001.nsf/index>
Sčítání lidu, domů a bytů 2011 a 2021, <https://www.czso.cz/csu/czso/scitani-lidu-domu-a-bytu>

Z této tabulky vyplývá, že mezi lety 2011 a 2021 došlo k poklesu počtu osob, které mají pouze základní vzdělání. Mezi sledovanými lety dochází k vzrůstu počtu obyvatel s úplným středoškolským vzděláním s maturitou i se vzděláním vysokoškolským, což je pozitivní trend. Vzđelanost obyvatelstva lze hodnotit i pomocí tzv. indexu vzdělanosti¹⁸. Hodnota indexu ve sledovaném období narůstá, což je pozitivní zjištění.

2.1.2.2 Sociální situace

Výskyt národnostních menšin na území obce Malé Svatoňovice je podle dat ze Sčítání lidu, domů a bytů v roce 2021 zanedbatelný. V tomto sčítání se z pohledu národnostních menšin nejvíce obyvatel přihlásilo ke slovenské národnosti (18), následované polskou (8), ukrajinskou (7), moravskou (5), vietnamskou (4) a německou (3). Téměř 40 % obyvatel obce však národnost neuvodilo. Realita tak může být poněkud odlišná.

Soužití obyvatel s národnostními menšinami je v obci z pohledu obecního úřadu vnímáno zatím jako bezkonfliktní.

¹⁸ Index vzdělanosti je ukazatel, který je konstruován jako podíl obyvatel se středoškolským a vysokoškolským vzděláním na dospělé populaci vynásobený stem. Při jeho konstrukci je vysokoškolskému stupni dáována vyšší váha ve srovnání se středoškolskou úrovní, konkrétně v této práci je přidělena váha třinásobná. Do středoškolského vzdělání byly zařazeny kategorie úplné střední vzdělání zakončené maturitní zkouškou, nástavbové studium zakončené maturitní zkouškou a vyšší odborné vzdělání.

Sociálně patologické jevy

Za sociálně patologické jevy jsou označovány takové jevy, které jsou považovány za nežádoucí, jelikož porušují sociální, morální či právní normy společnosti. Jmenovat lze např. kriminalitu, vandalismus, alkoholismus, toxikomanie, domácí násilí atd. Tyto jevy jsou však obtížně měřitelné. Přesto lze konstatovat, že k těmto jevům v obci občas dochází, ale jedná se o problém zanedbatelný.

Za největší problém v rámci sociálně patologických jevů představitelé obce spatřují problém alkoholismu. Jedná se o lidi, kteří popíjejí na veřejnosti, jsou neupravení, špinaví a mnohdy i zapáchající. Tento problém morálně narušuje klid a pořádek v obci. Problém je u obchodů s potravinami. Ostatní sociálně patologické jevy a jejich výskyt v obci považují představitelé obce za méně výrazné.

Sociálně slabé a sociálně znevýhodněné skupiny obyvatel

Za sociálně slabé obyvatele lze považovat např. ty osoby, které nedisponují dostatečným příjmem peněz, což může vést k půjčkám, postupnému zadlužování a následně k exekuci. Za sociálně znevýhodněné skupiny obyvatel lze uvést např. osoby s tělesným či duševním postižením, matky s dětmi bez přístřeší apod.

Výskyt sociálně slabých či sociálně znevýhodněných obyvatel je velmi obtížně měřitelný. Zjistit lze ale např. to, která fyzická či právnická osoba v obci je v platební neschopnosti neboli v insolvenční¹⁹. K 20. 8. 2022 bylo na území obce v insolvenčním rejstříku evidováno celkem 35 subjektů.

Na základě informací z obecního úřadu v Malých Svatoňovicích, z února 2023, lze odhadem za sociálně slabé považovat okolo 6-7 % obyvatel obce. Sociálně znevýhodněných osob z důvodu různých druhů postižení či onemocnění je do 1 %.

Obec vlastní celkem 16 bytových jednotek, ve kterých bydlí obyvatelé s určitým sociálním znevýhodněním.

2.1.2.3 Život v obci

Sociálním životem v obci je myšlena existence a činnost různých zájmových sdružení občanů na území obce. Díky různým zájmovým spolkům se mohou v obci utvářet jak vzájemné vztahy mezi občany, tak vztahy občanů vůči obci, díky čemuž vzniká určitý pocit sounáležitosti s danou komunitou. Spolkovou činností je pozitivně ovlivněn rozvoj obce a aktivita daných spolků a obyvatel může v obci napomoci k naplňování rozvojových plánů.

Na území obce Malé Svatoňovice existuje a má sídlo řada zájmových spolků. Přehled a bližší informace o nich podává tabulka 7.

¹⁹ Blíže viz Internetové stránky Insolvenčního rejstříku <https://isir.justice.cz/>

Tabulka 7: Registrované i neregistrované zájmové spolky a sdružení mající sídlo v obci Malé Svatoňovice

Název spolku	Druh činnosti	Sídlo	IČ	Webové stránky
Dopravní zdravotní služba Asociace samaritánů ČR Trutnov Malé Svatoňovice	zdravotnická a pečovatelská činnost	Strážkovice 70 542 34 Malé Svatoňovice	70923272	http://www.bzs.cz/
EXOTA Malé Svatoňovice, zapsaný spolek	chov okrasného ptactva	9. května 200 542 34 Malé Svatoňovice	26541246	nemají
Junák – český skaut, středisko Araukarit Malé Svatoňovice, z. s.	výchovné a volnočasové aktivity	nám. K. Čapka 147 542 34 Malé Svatoňovice	60153555	http://junak.upice.cz/
KČT, odbor Malé Svatoňovice	zájmová činnost a volnočasové aktivity	Nádražní 105 542 34 Malé Svatoňovice	70877921	nemají https://kct.cz/odbory-oblasti-kct-kralovehradecky-kraj
Klub důchodců Malé Svatoňovice	zájmová činnost a volnočasové aktivity	nedefinováno konkrétně	---	https://www.malesvatonovice.cz/uploads/klub_duchodcu1.pdf
Klub žen Malé Svatoňovice	zájmová činnost a volnočasové aktivity	nedefinováno konkrétně	---	https://www.malesvatonovice.cz/uploads/klub_zen.pdf
Kočky Trutnov z.s.	pomoc opuštěným, týraným a toulavým kočkám	Malé Svatoňovice 319 542 34 Malé Svatoňovice	07895569	https://www.kockytrutnov.cz/
Modulová železnice Podkrkonoší, z.s.	stavba modelu trati Jaroměř – Trutnov	Strážkovice 48 542 34 Malé Svatoňovice	22709002	http://trat3b.cz/
RC Žaltmánek, z.s.	aktivity pro děti	Nádražní 249 542 34 Malé Svatoňovice	22823956	nemají
Řád staré sekery z. s.	provozování branně – technických sportů, pořádání branných pobytů v přírodě	Pod Kyselkou 31 542 34 Malé Svatoňovice	06036911	https://www.rsscr.cz/
"Sdružení přátel školy při ZŠ M.Svatoňovice"	prosazování společných zájmů	nedefinováno konkrétně	60153211	nemají
SDRUŽ. RODIČŮ A PŘÁTEL DĚTÍ PŘI SOU HORNICKÉM	prosazování společných zájmů	nedefinováno konkrétně	47465352	nemají
SH ČMS – Sbor dobrovolných hasičů Malé Svatoňovice	protipožární ochrana	J. Masaryka 239 542 34 Malé Svatoňovice	65715756	https://sdhstudanka.webnode.cz/
SH ČMS – Sbor dobrovolných hasičů Odolov	protipožární ochrana	Odolov 35 542 34 Malé Svatoňovice	65197453	nemají
SH ČMS – Sbor dobrovolných hasičů Petrovice	protipožární ochrana	Petrovice 13 542 34 Malé Svatoňovice	65197437	nemají
SH ČMS – Sbor dobrovolných hasičů Strážkovice	protipožární ochrana	Strážkovice 18 542 34 Malé Svatoňovice	65197488	nemají
Společnost bratří Čapků Malé Svatoňovice	kulturní činnost	Nádražní 105 542 34 Malé Svatoňovice	75013983	nemají https://www.bratri-capkove.cz/
TJ Sokol Malé Svatoňovice, z.s.	volnočasové a sportovní aktivity	Nádražní 105 542 34 Malé Svatoňovice	64201040	nemají
Základní organizace Českého zahrádkářského svazu Malé Svatoňovice	zájmová a volnočasová činnost (zahradničení)	Nádražní 148 542 34 Malé Svatoňovice	71176951	nemají https://www.zahradkari.cz/

Poznámky: Pokud je u některých spolků uvedeno, že nemají webové stránky a je poté uveden odkaz, jedná se o internetové stránky ústředí dané organizace.

Zdroje: Administrativní registr ekonomických subjektů (ARES) https://www.info.mfcr.cz/ares/ares_es.html.cz

Internetové stránky obce Malé Svatoňovice <https://www.malesvatonovice.cz/>

Internetové stránky jednotlivých zájmových spolků

Nejvíce zájmových spolků má své sídlo a vyvíjí svoji činnost v místní části Malé Svatoňovice. Ve všech místních částech obce funguje spolek Sbor dobrovolných hasičů.

Akce a události pořádané v obci

V obci je každoročně pořádána řada akcí a událostí. V tomto ohledu se negativně projevilo období koronavirové krize, kdy se nemohla řada akcí v roce 2020 a 2021 uskutečnit. V roce 2022 se již akce mohly konat běžným způsobem jako tomu bylo dříve.

Jmenovat lze **turistické pochody** – „Krvavej Čepelka – krajem bratří Čapků“ (pořádán první sobotu v červnu, součástí je i dětské trasa spojená s aktivitami pro děti), „Za zmrzlým Čepelkou“ (pořádán první sobotu v únoru) či Hvězdicový výstup na Žaltman (pořádán první sobotu v říjnu).

Dále se jedná o **výstavy** – výstava „Velikonoce u Studánky“ a výstava „Vánoce u Studánky“, které jsou pořádány v období těchto svátků.

V obci se koná akce „**Studánecký masopust**“. Přesné datum konání akce se odvíjí od data Velikonočních svátků²⁰. Akce začíná maškarním průvodem od Obecního úřadu na náměstí, kde následně probíhá srážení a ožívování kobyly, veselice, zabijačkové dobroty atd.

30. dubna je v obci pořádána akce „**Pálení čarodějnic**“, které předchází stavění májky na náměstí.

Na konci května je v obci pořádán **literární festival** s názvem „**Studánecká ČAPKIANA**“, který je zaměřen na četbu a interpretaci díla sourozenců Čapkových. Festival je doprovázen bohatým doprovodným programem, např. pohádkovou říší pro děti, divadelní soutěžní přehlídkou základních a středních škol, promítáním filmů atd.

V srpnu se koná akce „**Den obce Malé Svatoňovice**“, která je spojena i s poutí v souvislosti s oslavou Nanebevzetí Panny Marie. Jednou za tři roky se ve stejný den koná Diecézní pouť. Obec Malé Svatoňovice je jedním ze tří mariánských poutních míst v Královéhradeckém kraji.

V říjnu se v obci koná akce „**Bluegrassová dílna**“, na které se mohou začínající i pokročilí muzikanti naučit hrát na různorodé hudební nástroje.

Z dalších akcí lze jmenovat **akce pro děti a mládež** (např. Drakiáda, Čertovský rej a rozsvěcení vánočního stromku na náměstí atd.), sportovní akce (např. Memoriál Ivany Valnohové v hasičském sportu atd.), **plesy** (ples Základní školy Malé Svatoňovice, Myslivecký ples), **divadelní představení, koncerty, letní kino** atd.²¹

V minulosti v obci proběhly významné akce s kontinentálním a celosvětovým zastoupením, konkrétně v roce 1998 se zde uskutečnilo Mistrovství světa v běhu do vrchu, v roce 2006 pak Mistrovství Evropy v běhu do vrchu.

Možnosti trávení volného času

Možností, jak trávit volný čas, je celá řada. Obec Malé Svatoňovice disponuje **atraktivním přírodním prostředím**, jak na území obce, tak v jejím blízkém okolí, které může být cílem řady pěších turistů či cyklistů (např. rozhledna na Žaltmaně, rozhledna nad Slavětínem apod.). Ze zajímavostí v rámci přírodního prostředí lze jmenovat např. unikátní geologické souvrství.

Na území obce lze obdivovat **řadu kulturních zajímavostí**. Jmenovat lze náměstí Karla Čapka, kde se nachází **kostel sv. Panny Marie Sedmiradostné** (obrázek 6), sousolí bratří Čapků, studánka s barokní

²⁰ Blíže viz Internetové stránky encyklopedie Wikipedia <http://cs.wikipedia.org/wiki/Masopust#Charakteristika>

²¹ Zdroj: internetové stránky obce Malé Svatoňovice <https://www.malesvatonovice.cz/>, Informační portál Svazku obcí Jestřebí hory <https://www.jestrebihory.net/>, Internetové stránky zájmových spolků

kaplí či muzeum bratří Čapků. Blíže je o kulturní vybavenosti obce pojednáno v kap. 2.1.5.5 Kultura. Volný čas lze trávit i **navštěvováním akcí a událostí s různorodou tematikou** (viz tato kapitola a „Akce a události pořádané v obci“), pro milovníky četby je v pondělí a středeční odpoledne k dispozici **místní knihovna**.

Obrázek 6: Kostel sv. Panny Marie Sedmiradostné – stav k únoru 2023



Zdroj: vlastní průzkum

Další možností, jak trávit volný čas, je **sport**. Obec Malé Svatoňovice nabízí řadu aktivit souvisejících se sportem. Buď aktivně, či pasivně jako obecnostvo. Jmenovat lze různé kolektivní sporty (fotbal, badminton, tenis, volejbal apod.), dále např. fitness, horolezectví na stěně ve sportovní hale místní soukromé školy atd. Blíže je o sportovní vybavenosti obce pojednáno v kapitole 2.1.5.6 Sport a tělovýchova.

Volný čas lze trávit i v **místních hostincích, kavárně či návštěvou cukrárny**. Lidé si zde můžou popovídat, sdělit své zážitky apod. Náplní volného času může být i **pobyt s dětmi na dětských hřištích či v herně** místního rodinného centra Žaltmánek.

V letním období může být náplní volného času **koupání** na vlastní nebezpečí v nádrži v areálu koupaliště. Areál nabízí vyjma koupání i další různorodé volnočasové aktivity, např. možnost zahrát si nohejbal. V plánu je komplexní revitalizace celého areálu koupaliště včetně víceúčelového sportovního stadionu.

V zimním období jsou na hřebenu Jestřebích hor k dispozici **běžkařské trasy**. V případě nízkých teplot je možné si jít **zabruslit** na vytvořené kluzišť v areálu soukromé školy. Volný čas lze trávit i **nakupováním v místních obchodech či procházkou po obci, v parku** apod.

Informovanost občanů a její kvalita

Aktuální informace jsou v dnešní době velmi významné. Bez informací se obejde jen málokdo. Poskytovat informace z Obecního úřadu občanům lze několika způsoby.

První možností je místní rozhlas. **Informování prostřednictvím bezdrátového rozhlasu je v obci k dispozici.**

Druhou možností jsou **výlepové plochy**. Těch se **na území obce** nachází **několik**. Jmenovat lze např. výlepovou plochu u odbočky na vlakové a autobusové nádraží, dále před budovou obecního úřadu, v ulici Boženy Němcové, v Petrovicích u autobusové zastávky „Petrovice-jednota“, ve Strážkovicích u autobusové zastávky „Strážkovice“, v Odolově na autobusové zastávce „Odolov-hostinec“ atd.

Další možností je **obecní zpravodaj**. Obecní úřad Malé Svatoňovice vydává **čtyřikrát do roka zpravodaj STUDÁNKA**. Časopis je distribuován přímo do jednotlivých domácností a též si jej občané mohou vyzvednout na veřejných místech (např. v budově obecního úřadu, v infocentru atd.). Elektronická verze zpravodaje je umístěna na webových stránkách obce.

Internet představuje další variantu, jak informovat. **Obec Malé Svatoňovice má své internetové stránky**, na kterých mohou občané a další subjekty zjistit různorodé informace týkající se obce²².

Další možností, jak získat informace, je prostřednictvím **sociálních sítí**. Prostřednictvím sociální sítě **Facebook** (veřejná skupina „Obec Malé Svatoňovice“) jsou podávány informace týkající se dění v obci.

Informovat lze i prostřednictvím **emailu**. **Občané či subjekty mají možnost** se na internetových stránkách obce **přihlásit k odběru novinek a aktualit prostřednictvím kanálů RSS²³**, které jim pak chodí jako zprávy do emailové schránky.

Další možností je informování formou **krátkých textových zpráv** prostřednictvím mobilních telefonů. **Tuto službu obec neposkytuje**. Občané však mají možnost si stáhnout zdarma do telefonu **mobilní aplikaci MUNIPOLIS „Malé Svatoňovice“** a následně si zvolit, o jaké informace mají zájem. Ty jim pak budou chodit do telefonu.

Informovat lze i prostřednictvím **kabelové televize**. Ta **v obci není vybudována**.

²² Blíže viz Internetové stránky obce Malé Svatoňovice <https://www.malesvatonovice.cz/>

²³ Technologie RSS (Really Simple Syndication, volně přeloženo „skutečně jednoduché shromažďování“) pomáhá uživateli udržet si neustálý přehled o obsahu publikovaném na určitém zdroji či zdrojích (zdroj definice: <https://www.jaknainternet.cz/>). V tomto případě se jedná o odběr aktualit či informací o akcích pořádaných v obci z internetových stránek obce Malé Svatoňovice.

2.1.3 Hospodářství

2.1.3.1 Ekonomická situace

Charakter hospodářství a charakteristika klíčových subjektů

Charakter hospodářství se v minulosti odvíjel především v souvislosti s těžbou černého uhlí, kdy nejvýznamnějším průmyslovým odvětvím bylo hornictví. Významný byl i průmysl textilní. Po roce 1991 však dochází ke změně v souvislosti s ukončením těžby černého uhlí, a s přechodem od centrálně plánovaného hospodářství na hospodářství tržní. Oproti minulosti zaznamenává útlum i průmysl textilní. Z průmyslových odvětví se do popředí dostává stavebnictví a průmysl strojírenský. Především ale dochází k rozvoji terciérního sektoru, tj. sektoru služeb (např. obchodní činnost, doprava atd.).

Následující tabulka 8 shrnuje podnikající společnosti, které mají sídlo na území obce Malé Svatoňovice.

Tabulka 8: Podnikatelské subjekty mající sídlo na území obce Malé Svatoňovice (k únoru 2023)

Název firmy	Hlavní předmět činnosti	Adresa	IČ	Počet zaměstnanců	Internetové stránky
NYPRO hutní prodej, a.s.	Velkoobchod s kovy a hutními výrobky	Malé Svatoňovice 291 542 34 Malé Svatoňovice	25262068	100 až 199	https://nyprohutni.cz/
Bezpečnostně právní akademie, s.r.o., střední škola	Střední odborné vzdělávání	17. listopadu 177 542 34 Malé Svatoňovice	27121313	50 až 99	https://www.bpa-svatonovice.cz/
ZDENĚK BEJR SPEDITION s.r.o.	Silniční nákladní doprava	Jana Masaryka 340 542 34 Malé Svatoňovice	64792277	25 až 49	https://spedition-bejr.webnode.cz/
POLYTEX, s.r.o.	Výroba netkaných textilií	Úpická 120 542 34 Malé Svatoňovice	46505601	10 až 19	https://www.polytex.eu/
AKVA-MONT M. Svatoňovice s.r.o.	Vodoinstalační a topenářské práce	Hornická 72 542 34 Malé Svatoňovice	27466248	6 až 9	nemají
IDA PRO spol. s r.o.	Prodej, pronájem, oprava důlních strojů	Jana Masaryka 339 542 34 Malé Svatoňovice	64792251	6 až 9	https://www.idapro.cz/
David & synové, s.r.o.	Činnosti v oblasti stavebnictví	Boženy Němcové 98 542 34 Malé Svatoňovice	04149271	1 až 5	nemají
Farma Smutný s.r.o.	Činnosti v oblasti zemědělství	Odolov 40 542 34 Malé Svatoňovice	06165923	1 až 5	https://www.farma-smutny.cz/
Malosvatoňovická s.r.o.	Daňové poradenství	Zahradní 135 542 34 Malé Svatoňovice	26000792	1 až 5	http://www.zachova.cz/
REEBOK, spol. s r.o.	Ubytovací služby	Petrovice 41 542 34 Malé Svatoňovice	25289217	1 až 5	nemají
BIODAITALIA s.r.o.	Prodej bioproduktů z Itálie	Boženy Němcové 10 542 34 Malé Svatoňovice	06126715	neuveďeno	https://www.biodaitalia.shop/
DOBŘÍ.CZ s.r.o.	Pronájem nemovitostí, bytů a nebytových prostor	Malé Svatoňovice 296 542 34 Malé Svatoňovice	06200559	neuveďeno	nemají
Education World 2015 s.r.o.	Digitalizace vzdělávání na soukromých školách v ČR	17. listopadu 179 542 34 Malé Svatoňovice	25370103	neuveďeno	https://edw5.webnode.cz/
Forest Gump společnost s ručením omezeným	Pilařská výroba	Strážkovice 53 542 34 Malé Svatoňovice	64259099	neuveďeno	nemají
Genio Abakus s.r.o.	Činnost účetních poradců, vedení účetnictví, vedení daňové evidence	Odolov 45 542 34 Malé Svatoňovice	05175933	neuveďeno	nemají

Název firmy	Hlavní předmět činnosti	Adresa	IČ	Počet zaměstnanců	Internetové stránky
HERIJA spol. s r.o.	Zprostředkování velkoobchodu a velkoobchod v zastoupení	Petrovice 30 542 34 Malé Svatoňovice	25284452	neuvedeno	nemají
HERSVAR Technik, s. r. o.	Obchodní činnost, zámečnictví	Boženy Němcové 98 542 34 Malé Svatoňovice	25969056	neuvedeno	nemají
IDA BETON spol. s r.o.	Výroba betonu	Jana Masaryka 339 542 34 Malé Svatoňovice	63221926	neuvedeno	https://www.idapro.cz/
IDA PLUS s.r.o.	Elektroinstalátorské práce	Jana Masaryka 339 542 34 Malé Svatoňovice	27555232	neuvedeno	https://www.idapro.cz/
NYPRO Holding a.s.	Pronájem nemovitostí, bytů a nebytových prostor	Malé Svatoňovice 291 542 34 Malé Svatoňovice	08271712	neuvedeno	https://nyprohutni.cz/
NYPRO Nemovitosti s.r.o.	Činnosti v oblasti nemovitostí	Malé Svatoňovice 291 542 34 Malé Svatoňovice	09784152	neuvedeno	https://nyprohutni.cz/
THE HUNTER s.r.o.	Velkoobchod	Zahradní 248 542 34 Malé Svatoňovice	25936824	neuvedeno	nemají
ZESTIG, s.r.o.	Pronájem nemovitostí	Strážkovice 34 542 34 Malé Svatoňovice	25952871	neuvedeno	nemají

Zdroje: ARES https://wwwinfo.mfcr.cz/ares/ares_es.html.cz

Internetové stránky jednotlivých podnikatelských subjektů

Z této tabulky vyplývá, že na území obce Malé Svatoňovice mělo k srpnu 2022 sídlo celkem 23 podnikajících společností. Největší firmou z pohledu počtu zaměstnanců je **NYPRO hutní prodej, a.s.** Firma zaměstnává v současné době více než 150 zaměstnanců ve třech svých pobočkách (Malé Svatoňovice, Praha, Přerov), přičemž v centrální pobočce v Malých Svatoňovicích je zaměstnáno okolo 50 osob.

Dále se jedná o **Bezpečnostně právní akademii, s.r.o.**, což je soukromá škola poskytující úplné střední vzdělávání (blíže viz kap. 2.1.5.2 Školství a vzdělávání), **ZDENĚK BEJR SPEDITION s.r.o.**, **POLYTEX, s.r.o.**, **AKVA-MONT M. Svatoňovice s.r.o.**, **IDA PRO spol. s r.o.** atd. (blíže viz tabulka 8).

Z pohledu počtu zaměstnanců jsou významné i nepodnikatelské subjekty. Jmenovat lze **Věznicí Odolov** (organizační jednotka Vězeňské služby České republiky), příspěvkové organizace **Základní školu Malé Svatoňovice** a **Mateřskou školu Malé Svatoňovice** či samotný **Obecní úřad**.

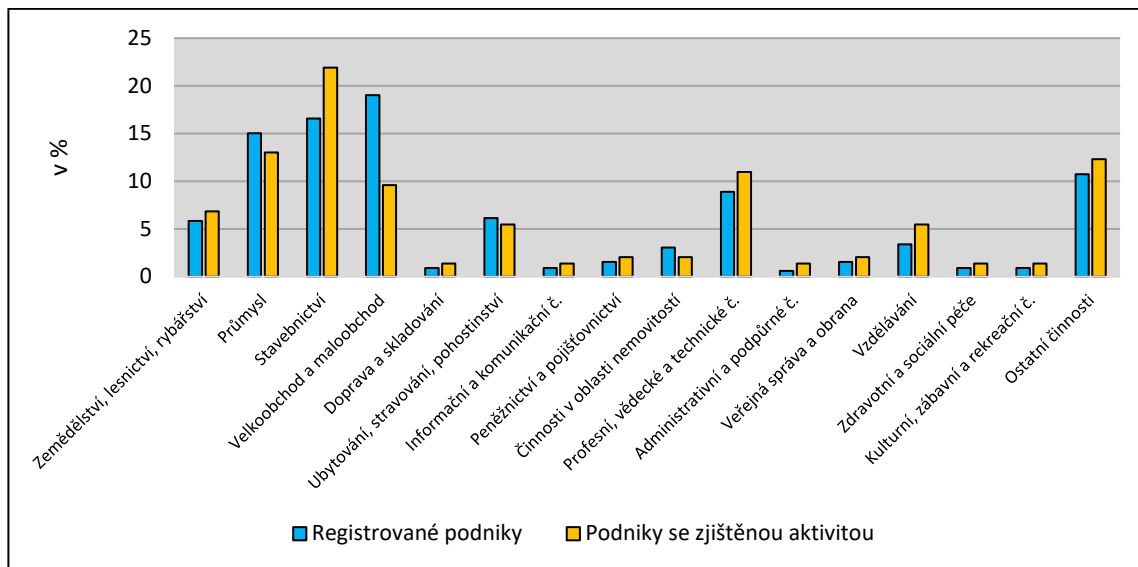
Na území obce Malé Svatoňovice není evidován žádný tzv. „brownfield“, který by byl veden v národní databázi brownfieldů²⁴.

Podnikatelská aktivita a struktura podnikatelských subjektů

Na území obce Malé Svatoňovice bylo k 31. 12. 2022 registrováno celkem 326 podnikatelských subjektů. Podnikatelských subjektů, u kterých byla zjištěna aktivita, bylo k 31. 12. 2022 celkem 146. Následující graf 7 znázorňuje podle procentuálního zastoupení strukturu podnikatelských subjektů na území obce Malé Svatoňovice, a to jednak z pohledu všech registrovaných podniků, tak z pohledu podniků, u kterých byla zjištěna aktivita.

²⁴ **Brownfield** definujeme jako nemovitost (pozemek, objekt, areál), která je nedostatečně využívána, zanedbána a případně i kontaminována, nelze ji efektivně využívat, aniž by proběhl proces její regenerace. Vzniká jako pozůstatek průmyslové, zemědělské, rezidenční, vojenské či jiné aktivity (zdroj a blíže viz <https://www.brownfieldy.eu/>).

Graf 7: Struktura podnikatelských subjektů v obci Malé Svatoňovice k 31. 12. 2022 (v %)



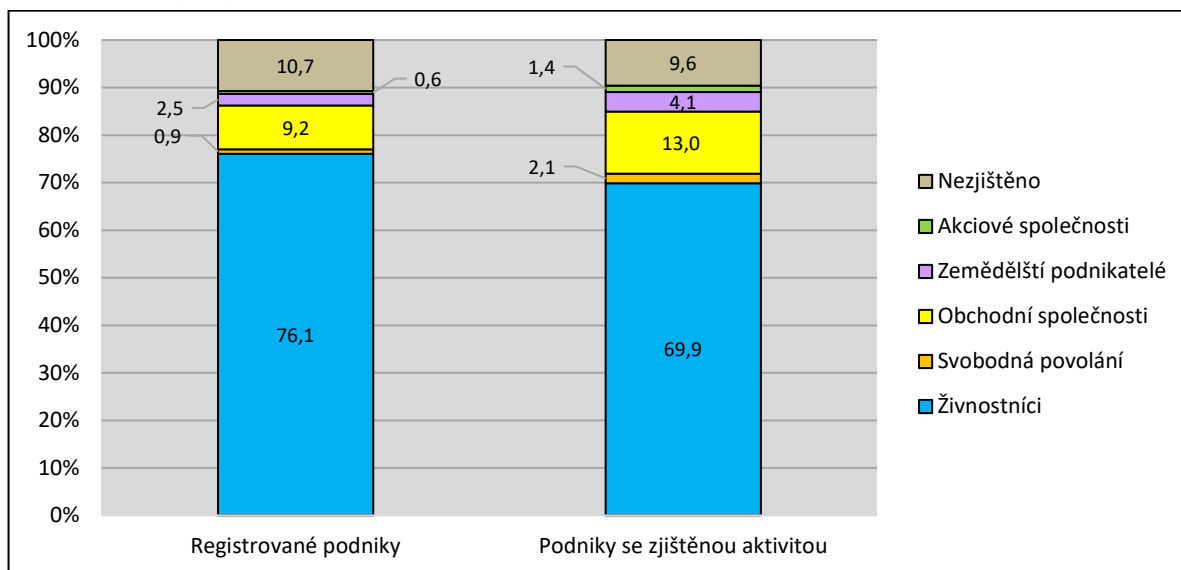
Zdroj: Městská a obecní statistika <https://vdb.czso.cz/mos/>

Z tohoto grafu vyplývá, že největší množství podnikatelských subjektů mělo registrováno jako svoji profesi **velkoobchod a maloobchod (19 %)** **stavebnictví (16,6 %)** a **průmysl (15 %)**.

V případě subjektů, u kterých byla zjištěna aktivita, byla situace odlišná. Největší množství podniků se aktivně věnovalo **stavebnictví (21,9 %)**, **průmyslu (13 %)** a **profesním a vědeckým činnostem (11 %)**.

Graf 8 znázorňuje strukturu podnikatelských subjektů podle právní formy, opět z pohledu všech registrovaných podniků, tak z pohledu podniků, u kterých byla zjištěna aktivita.

Graf 8: Struktura podnikatelských subjektů podle právní formy v obci Malé Svatoňovice k 31. 12. 2022 (v %)



Zdroj: Městská a obecní statistika <https://vdb.czso.cz/mos/>

Z tohoto grafu vyplývá, že v obci dominují osoby podnikající podle živnostenského zákona neboli živnostníci. Co se týče dalších forem, následují obchodní společnosti a zemědělské podnikatelé. Přibližně u 10 % subjektů se nepodařilo podnikatelskou aktivitu zjistit.

K 31. 12. 2022 bylo v obci Malé Svatoňovice evidováno celkem 248 živnostníků. K tomuto datu tak připadalo okolo 16 živnostníků na každých 100 obyvatel. Na základě tohoto zjištění by bylo možné konstatovat, že přibližně každý šestý obyvatel Malých Svatoňovic aktivně podniká. Skutečnost však může být poněkud odlišná, neboť uvedený oficiální počet živnostníků jednak obsahuje i živnostníky, kteří svou činnost přerušili, a zároveň obsahuje i živnostníky, kteří již nepodnikají a pouze svou činnost oficiálně neukončili. Pokud bychom vzali v potaz počet živnostníků, u kterých byla zjištěna aktivita (102 osob), připadalo by na každých 100 obyvatel pouze přibližně 7 živnostníků.

Úroveň spolupráce mezi obcí a místními podnikatelskými subjekty je z pohledu obce vnímána jako dobrá. Pokud je to možné, obec se snaží preferovat místní podnikatele.

Co se týče volných ploch vhodných k podnikání, představitelé obce vidí potenciál v lokalitách „IDA“, Polytex a v areálu poblíž č. p. 315 v místní části Malé Svatoňovice. Všechny zmíněné lokality jsou v soukromém vlastnictví.

Poskytované komerční služby

Na území obce Malé Svatoňovice jsou poskytovány některé komerční služby. Jedná se o **obchody s potravinami** (obchod v ulici Nádražní s č. p. 56, obchod „Na sídlišti“), **pobočka pošty**, **specializované obchody** (obchod s textilním zbožím, květinářství), **masážní salón**, **kosmetický salón a služby spojené s kosmetikou**, **služby spojené s pedikúrou** či **kadeřnictví**.

Na náměstí Karla Čapka u budovy s č. p. 1 se nachází **nabíjecí stanice pro elektrokola**. Jedná o stanici bez stojanu na kola, lavička je poblíž, přístupná bez omezení.

Na území obce jsou k dispozici i **ubytovací kapacity** a **stravovací zařízení** (podrobněji viz kapitola 2.1.3.3 Cestovní ruch).

2.1.3.2 Trh práce

Ekonomická aktivita obyvatelstva

Z informací ze sčítání lidu, domů a bytů z roku 2021 vyplynulo, že k tomuto roku bylo v obci Malé Svatoňovice celkem 856 ekonomicky aktivních obyvatel (EAO), což představovalo 51,1 % obyvatelstva. U 11 osob se nepodařilo ekonomickou aktivitu zjistit. Zbývající část obyvatel je ekonomicky neaktivní, kam se řadí např. nepracující lidé v důchodovém věku, žáci, studenti apod.

Počet EAO se od roku 2001 (728 osob) do roku 2011 (804 osob) zvýšil o 76 osob, což představovalo nárůst přibližně o 10 %. Hlavní příčinou byl nárůst počtu obyvatel v produktivním věku mezi sledovanými lety.

Mezi lety 2011 a 2021 došlo k nárůstu počtu EAO o 52 osob, což představovalo nárůst přibližně o 6,5 %. Hlavní příčinou byl nárůst počtu pracujících důchodců mezi sledovanými lety.

Informace týkající se ekonomické aktivity obyvatelstva v obci Malé Svatoňovice podává následující tabulka 9.

Tabulka 9: Ekonomická aktivita obyvatelstva v obci Malé Svatoňovice v letech 2001, 2011 a 2021 (v %)

Ekonomická aktivita		2001	2011	2021	
Obyvatelstvo celkem		100,0 %	100,0 %	100,0 %	
Ekonomicky aktivní celkem		47,7 %	48,5 %	51,1 %	
v tom	Zaměstnaní	45,0 %	44,3 %	49,1 %	
	z toho	Pracující důchodci	2,4 %	2,1 %	5,3 %
		Ženy na mateřské dovolené	0,6 %	0,3 %	0,3 %
	Nezaměstnaní	2,8 %	4,2 %	2,0 %	
Ekonomicky neaktivní celkem		52,1 %	49,0 %	48,3 %	
z toho	Nepracující důchodci	27,8 %	23,4 %	19,7 %	
	Žáci, studenti, učni	16,7 %	12,4 %	12,2 %	
Osoby s nezjištěnou ekonomickou aktivitou		0,2 %	2,5 %	0,6 %	

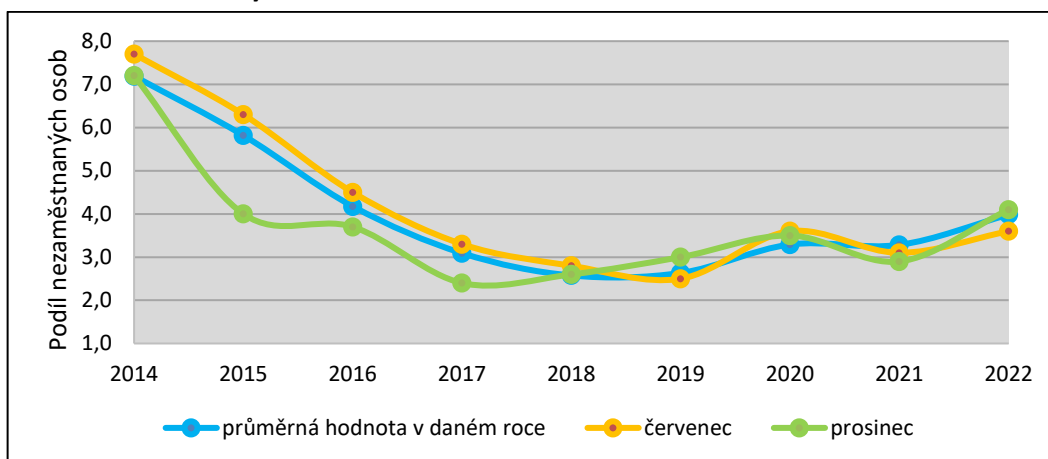
Zdroje: Sčítání lidu, domů a bytů 2001, <https://www.czso.cz/staticke/sldb/sldb2001.nsf/index>
Sčítání lidu, domů a bytů 2011 a 2021, <https://www.czso.cz/csu/czso/scitani-lidu-domu-a-bytu>

Podíl nezaměstnaných osob

Podíl nezaměstnaných osob vyjadřuje podíl dosažitelných uchazečů o zaměstnání ve věku 15 – 64 let ze všech obyvatel ve stejném věku²⁵. Tento ukazatel de facto vyjadřuje nabídku pracovní síly v obci Malé Svatoňovice, ale i v jejím okolí. Výše podílu nezaměstnaných osob závisí na aktuální situaci a dění na trhu práce jak v obci, tak v celém regionu. Vývoj podílu nezaměstnaných osob v obci Malé Svatoňovice zachycuje graf 9. Sledováno bylo období od roku 2014 do roku 2022. Sledována byla hodnota podílu nezaměstnaných osob v daném roce a také hodnota v měsíci červenec a prosinec k příslušnému roku. Předpoklad je takový, že v zimním období nebude ukazatel tolik ovlivněn sezonními pracemi.

²⁵ Zdroj: Internetové stránky Ministerstva práce a sociálních věcí <https://www.mpsv.cz/web/cz/upozorneni-na-zmenu-metodiky>

Graf 9: Podíl nezaměstnaných osob v % v obci Malé Svatoňovice v období 2014-2022



Poznámka: Průměrná hodnota v roce 2014 byla vypočítána jako průměr za měsíce březen až prosinec, neboť za leden a únor tohoto roku nebyly statistiky k dispozici.

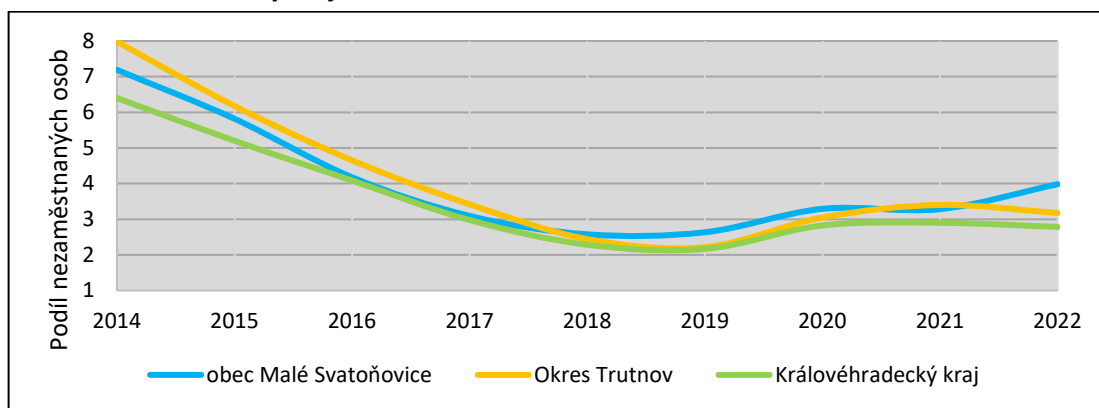
Zdroj: Internetové stránky Ministerstva práce a sociálních věcí <https://www.mpsv.cz/>

Z grafu 9 vyplývá, že podíl nezaměstnaných osob měl v obci až do roku 2018 klesající tendenci (z hodnoty 7,2 % v roce 2014 až na hodnotu 2,58 % v roce 2018). Tento pokles v čase byl způsoben především fází ekonomického cyklu v rámci celé České republiky v uvedeném období, kdy docházelo k hospodářskému růstu. Od roku 2019 až do současnosti podíl nezaměstnaných osob stoupl, což bylo bezpochyby způsobeno v důsledku vládních opatření v období pandemie koronaviru a hospodářským poklesem v posledních letech.

Porovnáním podílu nezaměstnaných osob v měsících červenec a prosinec lze vidět, že vyjma roku 2019 a 2022 byla výše podílu nezaměstnaných osob vždy vyšší v červenci než v prosinci. Z toho vyplývá, že se vliv sezonních prací potvrdil, nicméně ne v letním, ale v zimním období.

Při porovnání hodnot podílu nezaměstnaných osob za územní jednotky obec Malé Svatoňovice, okres Trutnov a Královéhradecký kraj (graf 10) lze vidět, že podíl nezaměstnaných osob v obci Malé Svatoňovice byl v prvních sledovaných letech nižší než v okrese Trutnov jako celek, zatímco v dalších letech (vyjma roku 2021) byla situace opačná. Královéhradecký kraj jako celek vykazoval ve všech sledovaných letech nižší hodnoty podílu nezaměstnaných osob než obec Malé Svatoňovice. Nárůst podílu nezaměstnaných osob v posledních sledovaných letech za všechny zmíněné územní jednotky byl bezpochyby způsoben opět v důsledku vládních opatření v období pandemie koronaviru a hospodářským poklesem v posledních letech.

Graf 10: Porovnání podílu nezaměstnaných osob za územní jednotky obec Malé Svatoňovice, okres Trutnov a Královéhradecký kraj v období 2014-2022



Poznámka: Průměrná hodnota v roce 2014 byla vypočítána jako průměr za měsíce březen až prosinec, neboť za leden a únor tohoto roku nebyly statistiky k dispozici.

Zdroj: Internetové stránky Ministerstva práce a sociálních věcí <https://www.mpsv.cz/>

Vyjíždka do zaměstnání

Vyjíždka do zaměstnání představuje procento EAO, kteří vyjíždějí za prací z dané obce. Tabulka 10 obsahuje informace týkající se vyjíždky do zaměstnání z obce Malé Svatoňovice.

Tabulka 10: Vyjíždka do zaměstnání v obci Malé Svatoňovice v letech 2001 a 2011

Rok	2001	2011
Počet EAO celkem	728	804
Počet EAO vyjíždějících do zaměstnání mimo území obce	393	257
z toho		
Vyjíždějící EAO v rámci okresu	332	185
Vyjíždějící EAO do zaměstnání mimo území obce (v %)	54	32
Vyjíždějící EAO v rámci okresu mimo území obce (v %)	84	72

Zdroje: Sčítání lidu, domů a bytů 2001, <https://www.czso.cz/staticke/sldb/sldb2001.nsf/index>

Sčítání lidu, domů a bytů 2011, <https://www.czso.cz/csu/czso/scitani-lidu-domu-a-bytu>

Z tabulky 10 vyplývá, že **mezi lety 2001 a 2011 poměrně výrazně klesl podíl EAO, kteří vyjíždějí za prací mimo území obce.**

Mezi lety 2001 a 2011 klesl podíl EAO vyjíždějících do zaměstnání v rámci okresu. Z toho vyplývá, že mezi těmito lety **narostl počet osob, kteří za prací vyjíždějí mimo území okresu Trutnov.** Přesto však téměř tři čtvrtiny EAO, kteří vyjíždějí do zaměstnání mimo území obce, jsou zaměstnáni v území okresu Trutnov.

2.1.3.3 Cestovní ruch

Atraktivita cestovního ruchu

Z pohledu cestovního ruchu má obec co nabídnout. Co se přírodních předpokladů týče, obec disponuje **atraktivním přírodním prostředím** na úpatí Jestřebích hor. Na celém území Jestřebích hor, tj. i na území obce Malé Svatoňovice, lze spatřit tzv. **araukarity**, což jsou zkamenělé stromy. Z přírodních zajímavostí lze jmenovat i **unikátní geologické souvrství**, kde lze pozorovat tektonický styk permských slepenců a sedimentů svrchní křídy.

Co se týče kulturně-historických předpokladů, v obci lze navštívit dvě muzea – **muzeum bratří Čapků** (nachází se na náměstí) a **muzeum vojenské historie** (nachází se poblíž nádraží). Dominantou náměstí je **kostel sv. Panny Marie Sedmíradostné**, vedle něhož se nachází **studánka s barokní kaplí**. Dále lze jmenovat **křížovou cestu v Mariánském sadu**, pomník bratří Čapků na náměstí, památník obětem druhé světové války vedle areálu koupaliště, památník Cesty osvobození Rudou armádou v Odolově (obrázek 7), výstava důlních strojů, vojenské objekty či řadu sakrálních staveb (blíže viz kap. 2.1.5.5 Kultura).

Nelze opomenout ani různé kulturní akce, které jsou v obci pořádány (viz kap. 2.1.2.3 Život v obci).

Obrázek 7: Památník Cesty osvobození Rudou armádou v Odolově – stav k únoru 2023



Zdroj: vlastní průzkum

Turistická infrastruktura

Aby se cestovní ruch mohl dostatečně rozvíjet, je potřeba mít zajištěnu adekvátní infrastrukturu související s cestovním ruchem. Jedná se především o ubytovací a stravovací kapacity. Přehled ubytovacích kapacit na území obce Malé Svatoňovice shrnuje tabulka 11.

Tabulka 11: Ubytovací kapacity v obci Malé Svatoňovice (k lednu 2023)

Název ubytovacího zařízení	Adresa	Kapacita (lůžka)	Internetové stránky
Ubytovna Bezpečnostně právní akademie	17. listopadu 177 542 34 Malé Svatoňovice	175	https://www.bpa-svatonovice.cz/
Chalupa U Smrku	Petrovice 30 542 34 Malé Svatoňovice	8	https://chalupa-u-smrku9.webnode.cz/
Apartmány Odolov	Odolov 38 542 34 Malé Svatoňovice	5	nemají
Roubenka Odolov	Odolov č. e. 1 542 34 Malé Svatoňovice	5	https://www.e-chalupy.cz/vychodni-cechy/ubytovani-odolov-roubenka-k-pronajmu-11878.php

Zdroje: Internetové stránky ubytovacích zařízení

Internetové stránky portálu e-chalupy.cz <https://www.e-chalupy.cz/>

Internetové stránky portálu Booking.com <https://www.booking.com/>

Internetový mapový server Mapy.cz <https://mapy.cz/>

Z této tabulky vyplývá, že na území obce Malé Svatoňovice jsou k dispozici celkem 4 objekty, ve kterých se lze ubytovat. Tyto objekty dohromady nabízí kapacitu 193 lůžek. Největší kapacitu lůžek nabízí Ubytovna soukromé střední školy Bezpečnostně právní akademie, konkrétně 175 lůžek.

Z výše uvedeného přehledu lze tedy konstatovat, že je **nabídka ubytovacích kapacit v obci dostatečná**.

Přehled stravovacích zařízení a zařízení souvisejících s občerstvením shrnuje tabulka 12.

Tabulka 12: Stravovací zařízení a zařízení související se stravováním na území obce Malé Svatoňovice (k lednu 2023)

Název stravovacího zařízení či zařízení souvisejícího se stravováním	Adresa	Otevírací doba	Internetové stránky
Kavárna a pizzerie Dášeňka	náměstí K. Čapka 51 542 34 Malé Svatoňovice	Po-Ne 13-22	https://www.pizzeriedasenka.cz/
Hostinec "Kamenka"	náměstí K. Čapka 1 542 34 Malé Svatoňovice	Po, Út, St, Čt, Ne 16-22 Pá, So 16-23	https://www.facebook.com/Pivnice-Kamenka-638756119502362
Hostinec "U Hašků"	17. listopadu 5 542 34 Malé Svatoňovice	St, Čt, Pá 16-22 So 14-22 Ne 14-20	nemají
Cukrárna Malé Svatoňovice	Nádražní 125 542 34 Malé Svatoňovice	St, Čt, Pá 9-11:30 a 13-16 So 9-11 a 13:30-16 Ne 13-16	https://cukrarnamalesvatonovice.webnode.cz/
Kantýna Hana Málková	17. listopadu 179 542 34 Malé Svatoňovice	v pracovní dny, konkrétní doba není specifikována	nemají

Zdroje: Internetové stránky obce Malé Svatoňovice <https://www.malesvatonovice.cz/>
 Internetové stránky stravovacích zařízení a zařízení souvisejících se stravováním
 Internetový mapový server Mapy.cz <https://mapy.cz/>
 Trhací mapa Svazku obcí Jestřebí hory https://www.jestrebihory.net/uc/clanky/1099/sojh_mapa_trhaci.pdf
 Vlastní šetření

Z tabulky 12 vyplývá, že v obci k lednu 2023 funguje celkem **pět zařízení souvisejících se stravováním**. Stravovací zařízení typu restaurace jako taková v obci k lednu 2023 nefunguje.

Sturistickou infrastrukturou úzce souvisí i **informační centrum, které se nachází v Malých Svatoňovicích na náměstí K. Čapka a je součástí muzea bratří Čapků.**

V období od 1. 5. do 30. 6. a od 1. 9. do 30. 9. daného roku je otevírací doba následující: úterý až neděle od 9:00 do 12:00 a od 12:30 do 17:00. V pondělí je zavírací den.

V období od 1. 7. do 31. 8. daného roku je otevřeno od úterý do pátku od 10:00 do 12:00 a od 12:30 do 18:00 a v sobotu a v neděli je otevřeno od 9:00 do 12:00 a od 12:30 do 17:00. V pondělí je zavírací den.

Od 1. 10. do 31. 10. daného roku je otevřeno od úterý do pátku od 9:00 do 12:00 a od 12:30 do 16:00. V pondělí a o víkendu je zavřeno.

Od 1. 11. do 30. 4. daného roku je zavřeno.

Centrum zajišťuje pro návštěvníky široké spektrum služeb, např. informace o možnostech ubytování a stravování, informace o autobusových a vlakových spojích, informace o službách v obci, pomoc při orientaci v obci a jejím okolí atd.²⁶

²⁶ Zdroj: Internetové stránky obce Malé Svatoňovice <https://www.malesvatonovice.cz/turista/infocentrum/>

2.1.4 Infrastruktura

2.1.4.1 Dopravní infrastruktura

Silniční síť a její kvalita

Obcí Malé Svatoňovice prochází jedna **silnice III. třídy č. 3014**. Vlastníkem této komunikace je Královéhradecký kraj a hospodařit s tímto majetkem je pověřena Správa silnic Královéhradeckého kraje (dále jen SS KHK). Tato komunikace začíná v k.ú. Velké Svatoňovice na křižovatce se silnicí III. třídy č. 3013 (křižovatka „Na Valech“) a končí zaústěním do komunikace III. třídy č. 30119 v k. ú. Jívka (toto k.ú. patří pod stejnojmennou obec). Celková délka silnice č. 3014 je 7,2 km. Silnice prochází všemi místními částmi obce Malé Svatoňovice.

Co se týče povrchu této silnice, od křižovatky „Na Valech“ po křižovatku „U Nesládků“ (poblíž centra obce) **došlo v roce 2015 ke komplexní rekonstrukci této části komunikace, tj. tento úsek je v dobrém stavu. Zbývající část komunikace není v odpovídajícím stavu a prospěla by jí rekonstrukce.** Intenzita dopravy²⁷ nebyla při provádění celostátního sčítání dopravy v žádném ze sledovaných let na této komunikaci zjišťována.

Obcí Malé Svatoňovice a jejími místními částmi prochází řada místních komunikací. Kvalita těchto komunikací je různorodá. **Některé místní komunikace byly v minulých letech rekonstruovány** (např. ulice Úpická vedoucí okolo domů s č. p. 110, 113, 137, ulice Nádražní vedoucí okolo technického zázemí obce, místní komunikace v lokalitě „Stodoly“ atd.

Některé místní komunikace jsou naopak v nevyhovujícím stavu a potřebují rekonstrukci, např. místní komunikace od rozcestí místně zařitého názvu místa „U Křížku“ nad Kyselou horou až ke křižovatce s ulicemi 9. května a Pod Kyselkou, ulice 17. listopadu od rozcestí s ulicí Hornickou po rozcestí s ulicí Na Vyhlídce atd.

Se silniční sítí souvisí i parkování. V obci Malé Svatoňovice není na žádném místě parkování zpoplatněno. Z větších parkovacích ploch lze zmínit náměstí K. Čapka, plocha před obecním úřadem, plochy v areálu střední soukromé školy, plocha před vlakovým nádražím, parkoviště u věznice v Odolově. **Parkovací kapacity jsou na většině území obce dostatečné.** Nedostatek parkovacích míst lze spatřovat u obytných domů č. p. 213, 214, 215 či v ulici Na Vyhlídce směrem ke hřbitovu.

K nejbližšímu nájezdu na dálnici (D11 u obce Hořenice) je to z obce Malé Svatoňovice přibližně 32 km.

Obec má zpracovaný pasport místních komunikací.

Železniční síť a její kvalita

Obcí Malé Svatoňovice prochází **železniční trať č. 032**, která začíná v Jaroměři, vede např. přes obce Česká Skalice, Starkoč (část obce Studnice), Červený Kostelec, Rtyně v Podkrkonoší, Malé Svatoňovice, Velké Svatoňovice a končí v Trutnově. Jedná se o regionální trať, která není elektrifikovaná. V roce 2015 byla uskutečněna revitalizace trati Jaroměř-Trutnov, která spočívala např. v rekonstrukci kolejových svršků či výměně zabezpečovacích zařízení.

Železniční stanice „Malé Svatoňovice“ se nachází v Nádražní ulici č. p. 70. Přístupnost stanice a přístupnost nástupišť není bezbariérová. Stanice poskytuje pro cestující řadu služeb, např. prodej

²⁷ Intenzita dopravy = celoroční průměrný počet vozidel, která projedou daným úsekem za 24 hodin. (https://scitani.rsd.cz/CSD_2020/pages/informations/default.aspx)

vnitrostátních jízdních dokladů, provedení platby v eurech, bariérové toalety, k dispozici je cestujícím krytá čekárna apod. Služby a prostory nádražní budovy jsou pro cestující k dispozici od pondělí do pátku od 04:45 do 16:00, v sobotu od 06:45 do 17:00 a v neděli od 08:45 do 19:00.

Kvalita železniční sítě je standardní.

Cykloturistická síť

Cykloturistická síť je tvořena cyklostezkami a cyklotrasami. **Cyklostezka** je taková pozemní komunikace (případně její jízdní pás), která je přímo určena pro cyklistickou dopravu a je označena dopravní značkou pro jízdu na jízdním kole. **Cyklotrasa** je trasa pro cyklisty označená orientačním dopravním nebo turistickým značením. Může být vedena jak po stezkách pro cyklisty, tak po vhodných pozemních komunikacích, kde probíhá silniční doprava²⁸. **Bikový trail** je specifický druh cyklotrasy, který se vyznačuje svou náročností jak do kopce, tak především z kopce. Jedná se o lesní traily vyhledávané takzvanými bikery, tedy jezdci na MTB či downhillových kolech.

Cyklostezky prozatím územím obce Malé Svatoňovice neprocházejí. Nejbližší cyklostezkou je stezka vedoucí z Velkého Poříčí směrem na Náchod.

Přes území obce Malé Svatoňovice procházejí tři cyklotrasy (tabulka 13).

Tabulka 13: Cyklotrasy procházející územím obce Malé Svatoňovice (k lednu 2023)

Číslo cyklotrasy	Název	Délka (km)	Obtížnost	Povrch	Podrobná trasa
4091	Poříčí u Trutnova, odbočka Lhota – Zábrodí	24,5	střední	asfalt, zpevněné místní a účelové komunikace	Poříčí u Trutnova, odbočka Lhota – Lhota – Paseka – Bílý kámen – Odolov – Horní Kostelec – Kostelecké Končiny – Horní Rybníky – Zábrodí
4092	Úpice – Markoušovice	13	střední	asfalt, šotolina	Úpice – Kvíčala – Batňovice – Velké Svatoňovice – Malé Svatoňovice – Markoušovice
4094	Úpice – Jívka II	13,5	střední	asfalt, zpevněná cesta	Úpice – Havlovice – zřícenina hradu Vízmburk – pohostinství Devět křížů – Rtyně v Podkrkonoší – Odolov – Jívka II

Poznámka: Tučně jsou zvýrazněny lokality na území obce Malé Svatoňovice.

Zdroje: Internetové stránky serveru Cyklotrasy.cz <http://cyklotrasy.cz/>

Internetový mapový server Mapy.cz <https://mapy.cz/>

Jedná se o **cyklotrasu č. 4091**, která vede po hřebenu Jestřebích hor a zasahuje do všech k.ú. obce vyjma k.ú. Malé Svatoňovice. Dále se jedná o **cyklotrasu č. 4092**, která zasahuje do jihozápadní části území obce, do k.ú. Malé Svatoňovice, a o **cyklotrasu č. 4094**, která zasahuje do území obce pouze do k.ú. Odolov. Bližší informace k jednotlivým cyklotrasám jsou uvedeny v tabulce 13.

Co se týče cyklistických trailů, nedaleko, ve městě Trutnov (místní část Lhota U Trutnova) se nachází trailové centrum Trutnov Trails. V něm mohou návštěvníci využít tras s různou obtížností (od modré po černou), takže jsou tyto stezky vhodné pro všechny výkonnostní skupiny jezdců.

²⁸ Zdroj: Internetové stránky encyklopedie Wikipedia <https://cs.wikipedia.org/>

2.1.4.2 Dopravní obslužnost

Dopravní obslužnost byla zjišťována pomocí počtu spojů, které je možné v obci využít. Obslužnost byla sledována podle nejnovějších jízdních řádů, které platí od 11. 12. 2022. Obec Malé Svatoňovice je zapojena do **integrovaného regionálního systému dopravy IREDO**, který funguje po celém území Královéhradeckého a Pardubického kraje. Organizátorem regionální dopravy je společnost OREDO s.r.o. se sídlem v Hradci Králové.

Dopravní obslužnost autobusovou dopravou

Dopravní obslužnost jednotlivých částí obce autobusovými spoji shrnuje tabulka 14.

Tabulka 14: Dopravní obslužnost jednotlivých místních částí obce Malé Svatoňovice autobusovými spoji podle jízdních řádů platných od 11. 12. 2022

Číslo linky	Trasa spoje	Pracovní den		Sobota		Neděle	
		Počet spojů TAM	Počet spojů ZPĚT	Počet spojů TAM	Počet spojů ZPĚT	Počet spojů TAM	Počet spojů ZPĚT
Linka jedoucí přes místní část Malé Svatoňovice							
642301	301 Trutnov-Suchovršice-Úpice-Červený Kostelec-Náchod	2	2	5	5	5	5
642423	423 Suchovršice-Úpice-Malé Svatoňovice-Malé Svatoňovice, Odolov	13	14	5	5	5	5
642424	424 Suchovršice-Úpice-Malé Svatoňovice-Velké Svatoňovice-Trutnov	3	4	0	0	0	0
Číslo linky	Trasa spoje	Pracovní den		Sobota		Neděle	
		Počet spojů TAM	Počet spojů ZPĚT	Počet spojů TAM	Počet spojů ZPĚT	Počet spojů TAM	Počet spojů ZPĚT
Linka jedoucí přes místní část Petrovice							
642423	423 Suchovršice-Úpice-Malé Svatoňovice-Malé Svatoňovice, Odolov	7	7	3	3	3	3
Linka jedoucí přes místní část Strážkovice							
642423	423 Suchovršice-Úpice-Malé Svatoňovice-Malé Svatoňovice, Odolov	7	7	3	3	3	3
Linka jedoucí přes místní část Odolov							
642423	423 Suchovršice-Úpice-Malé Svatoňovice-Malé Svatoňovice, Odolov	7	7	3	3	3	3

Vysvětlivky: IREDO = integrovaná regionální doprava

Zdroj: Internetový jízdní řád IDOS <https://jizdnirady.idnes.cz/vlakyautobusy/spojeni/>

Z tabulky 14 vyplývá, že **dopravní obslužnost obce zajišťují celkem 3 linky**. Všechny linky zajišťuje společnost **CDS s.r.o. Náchod**.

Největší počet autobusových spojů mají obyvatelé obce k dispozici v místní části Malé Svatoňovice, tedy v centrální části, což je logické. Přes zbývající místní části obce zajišťuje obslužnost v průběhu celého roku pouze linka č. 642423.

Frekvence jednotlivých autobusových linek se mezi sebou značně liší a v rámci dané linky se liší i četnost spojů v pracovní dny a o víkendech.

Největší počet spojů v pracovní dny je ve všech místních částech zajištěno linkou č. 642423. Četnost spojů této linky se však liší mezi centrální částí a zbývajícími částmi obce – v případě centrální části je obslužnost přibližně dvojnásobná oproti zbývajícím částem obce.

Co se týče dopravní obslužnosti autobusovou dopravou jednotlivých místních částí o víkendech, **je přibližně poloviční intenzitou než v rámci pracovních dní.** Při porovnání centrální části a zbývajících místních částí obce je počet spojů o víkendech v případě Petrovic, Strážkovic a Odolova přibližně třetinový oproti centrální části.

Ze zjištěných informací vyplývá, že **obec Malé Svatoňovice má autobusovou dopravou zajištěno spojení především se spádovým centrem mikroregionu, tj. městem Úpice.**

Časovou dostupnost některých měst autobusovou dopravou shrnuje následující tabulka 15.

Tabulka 15: Časová dostupnost vybraných měst autobusovou dopravou z obce Malé Svatoňovice podle jízdních řádů platných od 11. 12. 2022

Město	Časová dostupnost
Úpice	9 min (přímý spoj)
Červený Kostelec	17 min a déle (přímý spoj i s přestupem)
Trutnov	29 min a déle (přímý spoj i s přestupem)
Náchod	50 min a déle (s přestupem)
Hradec Králové	1 hod 41 min a déle (s přestupy)
Praha	3 hod 2 min a déle (s přestupy)

Zdroj: Internetový jízdní řád IDOS <https://jizdnirady.idnes.cz/vlakyautobusy/spojeni/>

Dopravní obslužnost vlakovou dopravou

Dopravní obslužnost vlakovou dopravou shrnuje tabulka 16.

Tabulka 16: Dopravní obslužnost obce Malé Svatoňovice vlakovými spoji podle jízdních řádů platných od 11. 12. 2022

Číslo tratě	Trasa spoje	Svazová společnost	Pracovní den		Sobota		Neděle	
			Počet spojů TAM	Počet spojů ZPĚT	Počet spojů TAM	Počet spojů ZPĚT	Počet spojů TAM	Počet spojů ZPĚT
032	Jaroměř-Česká Skalice-Starkoč-Červený Kostelec-Rtyně v Podkrkonoší-Malé Svatoňovice-Velké Svatoňovice-Trutnov	České dráhy, a.s.						
Název železniční stanice		Malé Svatoňovice	18	18	17	16	17	17

Zdroj: Internetový jízdní řád IDOS <https://jizdnirady.idnes.cz/vlakyautobusy/spojeni/>

Z této tabulky vyplývá, že **dopravní obslužnost obce vlakovými spoji je v pracovní dny podobná jako v případě spojů autobusových. O víkendu je však četnější než v případě spojů autobusových.** Význam místní železniční stanice je dán historickým vývojem, především těžbou černého uhlí. Díky tomu zde bylo vystavěno poměrně velké nádraží.

Všechny spoje zajišťují přímé spojení do Trutnova, v opačném směru do Jaroměře. Řada spojů zajišťuje přímé spojení do Hradce Králové a Prahy, jeden do Pardubic.

Četnost vlakových spojů v pracovní dny a o víkendu je podobná.

Všechny výše uvedené vlakové spoje jsou zajištěny společností **České dráhy, a.s.**

Pokud se chtějí obyvatelé obce vlakem dostat do jiných obcí a měst, které nejsou uvedeny v textu výše, musí přestupovat buď v Jaroměři, Hradci Králové, Trutnově, Starkoči či Pardubicích.

Časovou dostupnost některých měst vlakovou dopravou shrnuje následující tabulka 17.

Tabulka 17: Časová dostupnost vybraných měst vlakovou dopravou z obce Malé Svatoňovice podle jízdních řádů platných od 11. 12. 2022

Město	Časová dostupnost
Trutnov	17 min (přímý spoj)
Náchod	34 min a déle (s přestupem)
Jaroměř	38 min (přímý spoj)
Hradec Králové	53 min (přímý spoj)
Pardubice	1 hod 15 min a déle (vyjma jednoho spoje vše s přestupem)
Praha	2 hod 29 min a déle (přímý spoj i s přestupem)
Brno	3 hod 2 min (s přestupy)

Zdroj: Internetový jízdní řád IDOS <https://jizdnirady.idnes.cz/vlakyautobusy/spojeni/>

Ze zjištěných informací vyplývá, že **obec Malé Svatoňovice má vlakovou dopravou zajištěno přímé spojení s řadou významných měst.**

Dopravní obslužnost pro cykloturistiku

Autobusové spoje, které zajišťují dopravní obslužnost obce Malé Svatoňovice, nenabízí možnost převozu jízdních kol. Většina vlakových spojů, které jedou přes obec Malé Svatoňovice, nabízí možnost úschovy zavazadel včetně převozu jízdních kol.

2.1.4.3 Technická infrastruktura

Technickou infrastrukturou je myšlena různorodá síť inženýrských sítí. Do této části je zařazen i systém nakládání s odpady.

Vodovodní síť

V obci Malé Svatoňovice funguje veřejný vodovod, který zajišťuje zásobování pitné vody i v místních částech Petrovice, Strážkovice a Odolov. Vlastníkem vodovodu je obec Malé Svatoňovice a provozovatelem příspěvková organizace obce Vodovody a kanalizace Malé Svatoňovice.

Na území obce Malé Svatoňovice se nacházejí celkem čtyři zdroje pitné vody (prameniště či vrt), které zajišťují vodu pro místní vodovodní systém (tabulka 18). Prameniště Odolov je z důvodu špatného technického stavu momentálně mimo provoz. Jelikož nejsou místní zdroje dostatečně vydatné pro plné uspokojení potřeb obce, je do vodovodu přiváděna voda i ze zdrojů nacházejících se ve Velkých Svatoňovicích.

Tabulka 18: Informace související s vodovodní sítí na území obce Malé Svatoňovice (leden 2023)

Prameniště/Vrt	Katastrální území	Vydatnost prameniště (litrů za sekundu)
Prameniště Přední Hory	Malé Svatoňovice	max. 1 l/s, průměrně 0,5 l/s
Prameniště Řezníček	Malé Svatoňovice	max. 2 l/s, průměrně 0,52 l/s
Vrt Polytex	Malé Svatoňovice	max. 7,3 l/s
Odolov	Odolov	průměrně 1 l/s
Vodojemy	Katastrální území	Objem (m ³)
Štejdlar	Malé Svatoňovice	2 x 60
Řezníček	Malé Svatoňovice	2 x 30
Petrovice	Petrovice u Strážkovic	100
Odolov Velký	Strážkovice v Podkrkonoší	250
Odolov Malý	Odolov	50
Čerpací stanice	Katastrální území	
Jestřebec	Malé Svatoňovice	
Odolov	Odolov	
Hamry	Batňovice	
U vrtu „Za Jeřábkem“	Velké Svatoňovice	
Kozinec	Rtyně v Podkrkonoší	

Zdroj: Plán rozvoje vodovodů a kanalizací Královéhradeckého kraje <https://prvk.kr-kralovehradecky.cz/>

Na území obce Malé Svatoňovice se nachází celkem pět vodojemů – Štejdlar, Řezníček, Petrovice, Odolov Malý a Odolov Velký. V případě prvních dvou jmenovaných se jedná o zemní dvoukomorové

vodojemy, zbývající tři vodojemy jsou zemní jednokomorové. Voda ve vodojemech je chlorována a je tak hygienicky nezávadná.

Pro vodovodní systém jsou významné i čerpací stanice, které slouží k vytvoření přetlaku ve vodovodní síti a umožňují vodě překonat převýšení. Pro území obce Malé Svatoňovice je významných pět čerpacích stanic uvedených v tabulce 18. Z čerpací stanice u vrtu „Za Jeřábkem“ je voda čerpána do vodojemu Štejdlar. Z čerpací stanice Hamry je voda přečerpána do stanice Kozinec, ze které je čerpána do vodojemů Petrovice, Odolov Malý a Odolov Velký. Z čerpací stanice Jestřebec je voda čerpána do areálu firmy POLYTEX, s.r.o. Čerpací stanice Odolov zajišťovala čerpání vody z prameniště Odolov do vodojemu Odolov Malý. V souvislosti s dočasným vyřazením prameniště je mimo provoz i čerpací stanice.

Obyvatelé, kteří nejsou napojeni na veřejný vodovod, mají zajištěno zásobování pitnou vodou ze soukromých studní.

Kanalizační síť

V místní části Malé Svatoňovice v letech 2012 a 2013 probíhala rekonstrukce kanalizační sítě v oblastech, kde byla síť již vybudována, ale zastaralá a probíhalo také vybudování kanalizační sítě v některých oblastech, kde nebyla ještě vybudována. Na kanalizační síť jsou napojeny domy v ulici Úpická, objekty podél ulice Zahradní, centrum obce a přilehlé ulice (Schejbalova, B. Němcové, Nádražní, 9. května, Pod Kyselkou, 17. listopadu). Odpadní vody z těchto lokalit jsou svedeny do čistírny odpadních vod (ČOV) Jestřebec, u které byla v roce 2016 rekonstrukcí mj. zvýšena kapacita a která se nachází v oblasti se stejně místně zažitým názvem.

Kanalizace je dále vybudována v areálu střední soukromé školy a jeho okolí (např. budova ZŠ, objekty, které jsou ve stráni pod hřbitovem atd.), v lokalitách „Klůček“ a „Holubáky“. Tato oblast je napojena na ČOV „U koupaliště“, která se nachází mezi atletickým stadionem a železniční tratí.

Místní části Petrovice, Strážkovice a Odolov nemají v současné době vybudovaný systém veřejné kanalizace na odvod odpadních vod. Z naprosté většiny zástavby jsou odpadní vody zachycovány v septicích s přepadem do trativodů. Kaly ze septiků jsou odváženy na ČOV do Úpice. U zbývajících částí zástavby mají obyvatelé bezodtokové jímky, které jsou vyváženy na ČOV do Úpice. Dešťové vody jsou v případě Petrovic odváděny do Petrovického potoka, v případě Strážkovic odváděny do Strážkovického potoka a v případě Odolova do místní vodoteče skrze systém příkopů, struh a propustků.

Na území obce se nachází celkem tři ČOV. Jedná se o ČOV Jestřebec, která byla dokončena v roce 1999 a v roce 2016 proběhla její intenzifikace, díky čemuž došlo k navýšení její kapacity na 1000 EO²⁹. Druhá ČOV „U koupaliště“ (obrázek 8) byla dokončena v roce 2004 a její kapacita je 400 EO. Třetí ČOV se nachází v areálu věznice v Odolově, ve které jsou likvidovány odpadní vody vyprodukované ve věznici.

²⁹ EO = ekvivalentní obyvatelé

Obrázek 8: ČOV „U koupaliště“ – stav k únoru 2023



Zdroj: vlastní průzkum

Vlastníkem kanalizace je obec Malé Svatoňovice a provozovatelem příspěvková organizace obce Vodovody a kanalizace Malé Svatoňovice (vyjma ČOV a sítě ve věznici Odolov)³⁰.

Plynofikace a zásobování teplem

Místní část Malé Svatoňovice má vybudovaný plynovodní systém a je tak zásobována zemním plynem. Ve zbývajících místních částech není plynovodní soustava vybudována.

Teplovodní soustava není na území obce vybudována.

Další síť technické infrastruktury

Zásobování elektrickou energií je zajištěno pro celé území obce. Distributorem elektřiny a provozovatelem distribuční soustavy je společnost ČEZ Distribuce, a.s.

Území obce Malé Svatoňovice je plně pokryto signálem pro rozhlasové a televizní vysílání.

Území obce je dále plně pokryto mobilním telefonním signálem a signálem pro připojení k internetové síti. Na území obce poskytuje připojení k internetu prostřednictvím wi-fi několik provozovatelů, např. N-SYS, s.r.o. či Rtně.net s.r.o.

³⁰ Zdroj: Plán rozvoje vodovodů a kanalizací Královéhradeckého kraje <https://prvk.kr-kralovehradecky.cz/>

Odpadové hospodářství a systém nakládání s odpady

V obci Malé Svatoňovice je od 1. 1. 2022 zaveden **poplatek za obecní systém odpadového hospodářství**³¹. Poplatníkem je fyzická osoba přihlášená v obci a vlastník nemovité věci³². V roce 2022 činil tento poplatek 600 Kč/jeden poplatník za kalendářní rok.

Svoz směsného komunálního odpadu probíhá následovně:

- v případě popelnic:
 - od dubna do listopadu daného roku – 1x za 14 dní
 - od prosince do března daného roku – 1x týdně
- v případě kontejnerů o objemu 1 100 litrů: svoz probíhá po celý rok 1x týdně

Svoz směsného komunálního odpadu zajišťuje společnost TRANSPORT Trutnov s.r.o.³³

Tříděný odpad mohou lidé umísťovat do kontejnerů k tomu určených. Kontejnery na tříděný odpad jsou dostupné na celkem 20 místech. Jejich přehled je uveden v tabulce 19.

Co se týče biologického odpadu rostlinného původu, lze jej v období od dubna do listopadu kalendářního roku odevzdávat také při mobilním svozu jednou za 14 dní.

³¹ Zdroj: Obecně závazná vyhláška obce Malé Svatoňovice č. 2/2021 o místním poplatku za obecní systém odpadového hospodářství, dostupná z: [https://malesvatonovice.cz/uploads/dokumenty/OZV%20-2021%20o%20m%C3%ADstn%C3%ADm%20poplatku%20za%20obecn%C3%AD%20syst%C3%A9m%20odpad%C5%AF-final%20\(2\).pdf](https://malesvatonovice.cz/uploads/dokumenty/OZV%20-2021%20o%20m%C3%ADstn%C3%ADm%20poplatku%20za%20obecn%C3%AD%20syst%C3%A9m%20odpad%C5%AF-final%20(2).pdf)

³² Zdroj: Zákon č. 541/2020 Sb., o odpadech

³³ Zdroj: Strategie nakládání s odpady v obci Malé Svatoňovice na období let 2022-2030

Tabulka 19: Přehled sběrných míst tříděného odpadu na území obce Malé Svatoňovice – stav k červenci 2021

Sběrné hnízdo	Druh kontejneru	plast (1 100 l)	papír (1 100 l)	kovy	jedlé oleje a tuky (120 l)	textil	elektro- zařízení	sklo směs (1500 l)	sklo čiré (1500 l)	sklo kombinovaný	bioodpad (120 l)	tonery	sběrné hnízdo celkem
		počet kontejnerů											
MS – u budovy s č. p. 172		1									2		3
MS – u bytového domu „Hamry“		2	1								2		5
MS – „malé náměstí“		5	4	1*	1	1	1	1		1			15
MS – u budovy MŠ		1	1	1**							1		4
MS – u budovy 1. stupně ZŠ		1	1										2
MS – „Holubáky“, poblíž budovy s č. p. 205		1	1	2***				1			1		6
MS – „Jestřebec“		1	1					1					3
MS – křižovatka ulic 9. května a Pod Kyselkou		1	1	1****				1					4
MS – jižně od budovy obecního úřadu		5	3	1*	1	1		2					13
MS – ulice Na Vyhlídku, mezi budovami s č. p. 236 a 342		1		2***									3
MS – „u Elektrárenských“, u budovy s č. p. 310		1	1	1**				1					4
MS – poblíž budovy hasičské zbrojnice		1	1					1					3
MS – u hřbitova		1	1					1					3
MS – u „kantýny“ na učilišti		2	1							1			4
MS – u panelových domů v ulici Úpická		3	4	1*	1	1	1			1	2		14
MS – vestibul budovy obecního úřadu							1					1	2
Odolov – u autobusové zastávky „Malé Svatoňovice, Odolov, host.“		1	1	2*****				1					5
Petrovice – u autobusové zastávky „Malé Svatoňovice, Petrovice, Jednota“		1	1	2*****				1					5
Strážkovice – mezi budovami s č. p. 4 a 16		1	1	2***				1					5
Strážkovice – vedle budovy s č. p. 44		1						1					2
Sběrná hnízda celkem		31	24	16	3	3	3	13	0	3	8	1	105

Vysvětlivky: MS = Malé Svatoňovice, * = 1x 1 100 l, ** = 1x 120 l, *** = 1x 120 l a 1x 240 l, **** = 1x 240 l, ***** = 2x 240 l

Zdroj: Strategie nakládání s odpady v obci Malé Svatoňovice na období let 2022-2030

Sběr nebezpečného odpadu (např. barvy, ředidla, akumulátory, zářivky, pneumatiky apod.) je zajištěn dvakrát ročně (jednou na jaře, jednou na podzim) formou mobilních svozů na předem určených stanovištích dle předem zveřejněného harmonogramu.

Objemný odpad (např. koberce, matrace, nábytek apod.) mohou občané odevzdávat na předem vyhlášených přechodných stanovištích přímo do zvláštních sběrných nádob na velkoobjemový odpad.

Obec v rámci předcházení vzniku odpadu za účelem jejich opětovného použití nakládá s těmito movitými věcmi: oděvy, obuv, hračky a bytový textil. Tyto věci lze předávat do speciálních sběrných nádob bílé barvy označených jako „Sběr ODĚVŮ, OBUVI a TEXTILU“, které jsou umístěny na třech místech v obci – u panelových domů za budovou prodejny s č. p. 216, za budovou obecního úřadu a na malém náměstí u budovy s č. p. 64. Movitá věc musí být předána v takovém stavu, aby bylo možné její opětovné použití³⁴.

Likvidaci stavebních sutí, zemin a dalších odpadů a jejich odvoz si individuálně zajišťuje zájemce o odvoz tohoto odpadu.

Právníké a podnikající fyzické osoby, pokud jsou zapojené do obecního systému na základě smlouvy s obcí, mohou komunální odpad odevzdávat do sběrných nádob na daných stanovištích (viz tabulka 19). Výše úhrady za zapojení do obecního systému je stanovena dle ceníku zveřejněného na webových stránkách obce. Pokud podnikatelské subjekty do obecního systému zapojeny nejsou, musí si likvidaci a odvoz odpadů, který vznikne prostřednictvím jejich činnosti, zajistit sami, či na základě dohody se svozovou společností.

Obec má zpracovávána Strategii nakládání s odpady v obci na období let 2022-2030. Jedná se o koncepční dokument, pro který je PRO nadřazeným dokumentem. Zároveň PRO zohledňuje informace uvedené ve Strategii nakládání s odpady a zohledňuje je např. ve strategické části.

³⁴ Zdroj: Obecně závazná vyhláška obce Malé Svatoňovice č. 1/2021 o stanovení obecního systému odpadového hospodářství, dostupná z: [https://malesvatonovice.cz/uploads/dokumenty/OZV%201-2021%20o%20stanoven%C3%AD%20obecn%C3%ADho%20syst%C3%A9mu%20odpadov%C3%A9ho%20hospod%C3%A1%C5%99stv%C3%AD_final%20\(3\).pdf](https://malesvatonovice.cz/uploads/dokumenty/OZV%201-2021%20o%20stanoven%C3%AD%20obecn%C3%ADho%20syst%C3%A9mu%20odpadov%C3%A9ho%20hospod%C3%A1%C5%99stv%C3%AD_final%20(3).pdf)

2.1.5 Vybavenost obce

2.1.5.1 Bydlení

Tabulka 20 podává informace o domovním a bytovém fondu v obci za roky 2001, 2011 a 2021.

Tabulka 20: Informace o domovním a bytovém fondu v obci Malé Svatoňovice v letech 2001, 2011 a 2021

Domovní fond						
Rok	Domy úhrnem	Domy obydlené	Z toho		Domy neobydlené	Podíl neobydlených domů z celkového počtu domů (v %)
			Rodinné domy	Bytové domy		
2001	426	324	272	37	102	24
2011	450	327	277	39	123	27
2021	474	364	310	42	110	23
Bytový fond						
Rok	Byty úhrnem	Byty obydlené	Z toho		Byty neobydlené	Podíl neobydlených bytů z celkového počtu bytů (v %)
			Rodinné domy	Bytové domy		
2001	763	626	340	258	137	18
2011	816	634	327	286	182	22
2021	873	632	356	253	241	28

Vysvětlivky: --- = hodnota není k dispozici, xxx = z důvodu absence některých dat nelze vypočítat.

Zdroje: Sčítání lidu, domů a bytů 2001, <https://www.czso.cz/staticke/sldb/sldb2001.nsf/index>

Sčítání lidu, domů a bytů 2011 a 2021, <https://www.czso.cz/csu/czso/scitani-lidu-domu-a-bytu>

Co se týče vývoje celkového počtu domů, ve sledovaném období jejich počet narostl (mezi lety 2001 a 2011 o 5,6 %, mezi lety 2011 a 2021 o 5,3 %). Počet obydlených domů mezi lety 2001 a 2011 narostl pouze nepatrně (o 0,9 %), mezi lety 2011 a 2021 již poměrně výrazně (o 11,3 %). Podíl neobydlených domů z celkového počtu domů tedy logicky mezi lety 2001 a 2011 vzrostl (o 4 %), neboť nárůst celkového počtu domů byl vyšší než nárůst počtu domů obydlených. Mezi lety 2011 a 2021 naopak podíl neobydlených domů z celkového počtu domů klesl o 4 %, na čemž se projevil značný nárůst počtu domů obydlených mezi těmito lety. Podíl neobydlených domů z celkového počtu domů byl v roce 2021 celkem 23 %. Tyto domy z převážné části představují rekreační objekty.

Co se týče vývoje počtu bytů, i jejich celkový počet ve sledovaném období narostl (mezi lety 2001 a 2011 o 6,9 %, mezi lety 2011 a 2021 o 7 %). Počet obydlených bytů byl ve sledovaných letech obdobný. Z toho vyplývá, že podíl neobydlených bytů z celkového počtu bytů mezi sledovanými lety rostl – mezi lety 2001 a 2011 o 4 %, mezi lety 2011 a 2021 dokonce o 6 %. V roce 2021 bylo celkem 28 % bytů neobydlených. Z toho vyplývá, že téměř každý třetí byt nebyl v obci obydlen. Tyto byty z převážné části představují byty v rekreačních objektech či byty v domech, které jsou obydleny pouze přechodně.

Z pohledu právního důvodu užívání obydlených bytů byla situace v roce 2021 následující: 42,6 % bytů z celkového počtu obydlených bytů představovaly byty ve vlastním domě, 26,1 % představovaly byty nájemní, 12,2 % představovaly byty v osobním vlastnictví, 7,1 % byty s jiným bezplatným užíváním bytu, 5,2 % bytů byly byty s jiným důvodem užívání. U zbývajících bytů (6,8 %) nebyl právní důvod užívání uveden.

Zastavitelné plochy, jejichž součástí jsou i lokality, u kterých je požadován způsob využití „plochy bydlení – rodinné domy“ (konkrétně např. výstavba rodinných domů venkovského typu, výstavba objektů pro individuální rekreaci apod.) jsou vymezeny v územním plánu obce Malé Svatoňovice³⁵.

Zájemců o informace týkající se stavby rodinného domu bylo v roce 2022 okolo 30-35 osob.

Obec Malé Svatoňovice vlastní k 23. 1. 2023 celkem 8 objektů k bydlení, dva bytové domy a dva rodinné domy. Celkem obec vlastní 153 bytových jednotek. Vzhledem k faktu, že za rodinný dům s jedním bytem je v katastru nemovitostí vedena i budova WC na koupališti, v realitě vlastní obec 152 bytových jednotek použitelných k bydlení.

2.1.5.2 Školství a vzdělávání

Informace o školách a školských zařízeních v obci Malé Svatoňovice shrnuje tabulka 21.

Tabulka 21: Školy a školská zařízení v obci Malé Svatoňovice (leden 2023)

Název zařízení	Identifikátor	Adresa	Zřizovatel	Internetové stránky
Mateřská škola, Malé Svatoňovice	107588854	17. listopadu 259 542 34 Malé Svatoňovice	obec Malé Svatoňovice	https://www.malesvatonovice.cz/skolka/
Základní škola Malé Svatoňovice	049290649	17. listopadu 178 542 34 Malé Svatoňovice	obec Malé Svatoňovice	http://zsms.cz/
Bezpečnostně právní akademie, s.r.o., střední škola	151014507	17. listopadu 177 542 34 Malé Svatoňovice	soukromý subjekt	http://www.bpa-svatonovice.cz/
Další zařízení související s předškolním a školním vzděláváním	Identifikátor	Adresa	Zřizovatel	Internetové stránky
Školní družina při ZŠ Malé Svatoňovice	117900338	Schejbalova 131 542 34 Malé Svatoňovice	obec Malé Svatoňovice	http://zsms.cz/skola/skolni-druzina/
Školní jídelna při MŠ Malé Svatoňovice	102930007	17. listopadu 259 542 34 Malé Svatoňovice	obec Malé Svatoňovice	https://www.malesvatonovice.cz/skolka/jidelnicek-ms/
Školní jídelna při Bezpečnostně právní akademii, s. r. o.	168102455	17. listopadu 209 542 34 Malé Svatoňovice	soukromý subjekt	http://www.bpa-svatonovice.cz/
Domov mládeže při Bezpečnostně právní akademii, s. r. o.	168102447	17. listopadu 177 542 34 Malé Svatoňovice	soukromý subjekt	http://www.bpa-svatonovice.cz/domov-mladeze

Zdroje: Rejstřík škol a školských zařízení <https://rejstrik.msmt.cz/rejskol/>
Internetové stránky jednotlivých zařízení

Mateřská škola (MŠ) Malé Svatoňovice se nachází poblíž centra obce. Jedná se o dvoupatrovou budovu, která byla v roce 2020 kompletně zateplena, byl vyměněn zdroj vytápění a realizován systém vzduchotechniky. MŠ je dobře vybavena hračkami, pomůckami apod. a přímo v budově je pro děti k dispozici i sauna. V okolí mateřské školy je zahrada, kde jsou dětem k dispozici houpačky, prolézačky či pískoviště. V průběhu roku je pro děti pořádána řada akcí, např. plavecký kurz, divadelní představení, mikulášská či vánoční besídka apod.

Celková kapacita zařízení je 56 míst. Děti navštěvující MŠ jsou rozděleny do dvou tříd. Ve školním roce 2022/2013 je v první třídě 24 dětí ve věku 3-5 let, v druhé 25 dětí ve věku 5-6 let. Mateřská škola

³⁵ Blíže <https://www.malesvatonovice.cz/obcan/uredni-deska/uzemni-plan-obce/>

je v běžné pracovní dny otevřena od 6:30 do 16:30 hodin. Součástí MŠ je i školní jídelna s celkovou kapacitou 60 míst³⁶.

Základní škola (ZŠ) Malé Svatoňovice je úplnou ZŠ, která poskytuje vzdělávání ve dvou budovách. V lokalitě nad náměstím, v budově Jiráskovy školy, jsou třídy 1. stupně, konkrétně 1-4. ročník. V budově je žákům k dispozici tělocvična, vedle budovy je školní hřiště, pískoviště a na rozlehlé zahradě jsou i prolézačky. Součástí budovy je i školní družina, jejíž celková kapacita ke školnímu roku 2022/2023 byla 48 míst.

Druhá budova (obrázek 9) se nachází v ulici 17. listopadu vedle areálu soukromé střední školy. V této budově je jedna třída 1. stupně (5. ročník) a všechny třídy 2. stupně (6. – 9. ročník). V této budově je umístěno i ředitelství ZŠ. Vedle budovy školy jsou žákům k dispozici např. stoly na stolní tenis. Budova nedisponuje tělocvičnou ani jídelnou. Škola využívá ke sportovním aktivitám atletický stadion, který je již ve vlastnictví obce, dále areál střední soukromé školy (např. tělocvičnu). Stravování je zajištěno v jídelně patřící také této střední škole. Celková kapacita školy je 230 míst, přičemž tato kapacita není plně využita.

Obrázek 9: Budova 2. stupně ZŠ – stav k únoru 2023



Zdroj: vlastní průzkum

V obci funguje jedna střední škola, konkrétně **Bezpečnostně právní akademie, s.r.o.** Škola poskytuje studentům úplné střední odborné vzdělání, které je zakončeno maturitní zkouškou. Studenti v Malých Svatoňovicích mohou studovat obor Bezpečnostně právní činnost. Celková kapacita školy je 544 míst.

Škola disponuje sportovním areálem, kde je mj. sportovní hala, sauna, fitcentrum, tenisový kurt atd. Pro studenty, především pro ty ze vzdálenějších míst, je k dispozici Domov mládeže, kde se mohou ubytovat a nemusí tak denně dojíždět. Domov mládeže funguje i jako ubytovací zařízení pro zájemce o ubytování z řad turistů. Stravování je zajištěno ve školní jídelně, která je součástí areálu školy. Celková kapacita jídelny je 650 míst.

³⁶ Zdroj: Internetové stránky obce Malé Svatoňovice <https://www.malesvatonovice.cz/skolka/>

Tabulka 22 uvádí počty dětí a žáků navštěvujících ZŠ a MŠ v obci Malé Svatoňovice ve školních letech 2015/2016 až 2021/2022.

Tabulka 22: Počet dětí/žáků navštěvujících MŠ a ZŠ v obci Malé Svatoňovice ve školních letech 2015/2016 až 2021/2022

Název zařízení	kapacita zařízení	2015 / 2016	2016 / 2017	2017 / 2018	2018 / 2019	2019 / 2020	2020 / 2021	2021 / 2022
Mateřská škola Malé Svatoňovice	56	56	56	55	45	48	48	49
Základní škola Malé Svatoňovice	230	160	167	175	182	190	190	189

Zdroj: Údaje poskytnuté Městským úřadem v Trutnově, odborem sociálních věcí, školství a zdravotnictví

Z tabulky 22 vyplývá, že **v případě MŠ byla kapacita zařízení v prvních třech sledovaných letech naplněna či téměř naplněna** (naplněnost 98 % a více). V dalších sledovaných letech již byla naplněnost o něco nižší, nicméně stále se jedná o vysoké hodnoty naplněnosti (80 % a více).

V případě ZŠ nebyla kapacita plně využita, nicméně v čase naplněnost narůstá. Zatímco v roce 2015/2016 byla naplněnost 70 %, v letech 2019/2020 až 2021/2022 již 82 %.

Z výše uvedeného popisu je zřejmé, že ve sledovaném období došlo k postupnému přechodu dětí/žáků tzv. silných ročníků z MŠ do ZŠ.

2.1.5.3 Zdravotnictví

Na území obce Malé Svatoňovice fungují tři zdravotnická zařízení. Detailní informace poskytuje následující tabulka 23.

Tabulka 23: Zařízení zdravotnické péče na území obce Malé Svatoňovice (k lednu 2023)

Samostatná ordinace všeobecného praktického lékaře	Adresa	IČ	Info
MUDr. Jana Finger Rousková	nám. K. Čapka 147 542 34 Malé Svatoňovice	07954697	Po, St, Pá 7-10 Út 17-19 (výhradně pro pracující) Čt 11:30-14:30
Samostatná ordinace praktického lékaře – stomatologa	Adresa	IČ	Info
MUDr. Irena Millerová	nám. K. Čapka 147 542 34 Malé Svatoňovice	47464381	Po 12-18, Út, Čt 8-13 (mezi 12-13 ústní hygiena), St 8-15:45, Pá 8-13
Zdravotnická dopravní služba	Adresa	IČ	Info
DIAMO, státní podnik, zdravotnická dopravní služba	Strážkovice 70 542 34 Malé Svatoňovice	00002739	nepřetržitá služba Web: http://www.bzs.cz/

Zdroje: Národní registr poskytovatelů zdravotních služeb <https://nrpzs.uzis.cz/>
Internetové stránky obce Malé Svatoňovice <https://www.malesvatonovice.cz/>

Z této tabulky vyplývá, že v obci funguje každý pracovní den **ordinace praktického lékaře pro dospělé**. Ordinační hodiny se mezi jednotlivými dny liší (viz tabulka). V obci dále funguje **ordinace stomatologa**, která je občanům v obci k dispozici také každý pracovní den.

Na území obce je lokalizováno **středisko zdravotnické dopravní služby, Báňské záchranné služby Odolov**, která funguje nepřetržitě.

Do obce zajíždí i **domácí zdravotní péče Alice**³⁷, kterou mohou obyvatelé v případě zájmu využít.

Na území obce není žádná lékárna. Nejbližší lékárna, kterou lidé můžou navštívit, je ve Rtyni v Podkrkonoší či v Úpici.

Na území obce není žádný dům s pečovatelskou službou. Nejbližší dům s pečovatelskou službou je ve Velkých Svatoňovicích.

Nejbližší nemocnice a jí poskytované služby je lidem k dispozici v centru SO ORP, tj. v Trutnově.

2.1.5.4 Sociální služby

Obec Malé Svatoňovice **nemá zpracovaný komunitní plán sociálních služeb** pro území obce.

Na území obce se **nenachází žádné zařízení sociálních služeb**. **Terénní pečovatelskou službu pro zájemce z řad obyvatel obce zajišťuje Oblastní charita Trutnov a Pečovatelská služba města Úpice**. Organizace zajišťují např. pomoc při zvládnání běžných úkonů péče o vlastní osobu, poskytnutí stravy nebo pomoc při zajištění stravy, pomoc při zajištění chodu domácnosti apod. K lednu 2023 vykonává obec ze zákona činnost veřejného opatrovníka u jedné osoby, která má omezenou právní způsobilost.

Ačkoliv se na území obce nenachází žádné registrované zařízení sociálních služeb, **činnost neoficiální terénní sociální služby v obci vykonává jedna pracovnice zaměstnaná v obci na částečný pracovní úvazek**. Tato pracovnice zajišťuje především roznos a rozvoz obědů osobám, které to vyžadují, případně jim pomáhá s dalšími potřebnými úkony.

Nejbližší domov pro seniory je v lokalitě Tmavý Důl (k.ú. Rtyně v Podkrkonoší), který je od centra obce vzdálen přibližně 5 km.

Pokud chtějí obyvatelé obce využít služeb dalších zařízení (vyjma pečovatelské služby a osobní asistence), která poskytují sociální služby, musí navštívit okolní města, např. Úpici (centrum denních služeb), Červený Kostelec (tísňová péče, odborné sociální poradenství, denní stacionář) či Trutnov (nizkoprahové zařízení pro děti a mládež, sociální rehabilitace, azylový dům pro ženy, odborné sociální poradenství atd.)³⁸.

³⁷ Provozovatelem je Český červený kříž, oblastní spolek Českého červeného kříže Trutnov, zdroj: <http://www.cck-trutnov.cz/>

³⁸ Zdroj: Registr poskytovatelů sociálních služeb <https://www.mpsv.cz/registr-poskytovatelu-sluzeb>

2.1.5.5 Kultura

Kultura a kulturní činnost je pro obec významnou záležitostí. V obci je během kalendářního roku pořádána řada kulturních akcí, např. Den obce, Studánecký masopust atd. Popis a přehled akcí pořádaných v obci, včetně těch kulturních, je již poměrně detailně popsán v kap. 2.1.2.3 Život v obci – akce a události pořádané v obci.

V obci se nachází řada kulturních zařízení. Občanům je k dispozici **veřejná knihovna**, která se nachází v centru obce na náměstí Karla Čapka. Knihovna poskytuje půjčování knih jak z vlastního fondu, tak z výměnného fondu z Městské knihovny v Trutnově, dále si lze půjčit časopisy s různorodou tematikou, návštěvníci se mohou zdarma na místním počítači připojit k internetu a knihovna nabízí i zapůjčení brýlí. Knihovna je otevřena každé pondělí a každou středu od 14:00 do 17:00³⁹.

Na náměstí Karla Čapka se nachází **kulturní klub**, ve kterém jednou za čas proběhne divadelní představení či některé další akce. Kino v současné době, k lednu 2023, není v obci Malé Svatoňovice provozováno, nicméně občas je nějaký film v kulturním klubu promítán. V letním období je občas pořádáno letní kino v místním parku. Nejbližší kina jsou jinak ve Rtyni v Podkrkonoší, Úpici a Červeném Kostelci.

Dominantou obce Malé Svatoňovice je **kostel sv. Panny Marie Sedmiradostné**. Se stavbou barokního kostela se začalo v roce 1733 a již v následujícím roce došlo k jeho vysvěcení a byla do něho umístěna socha Madony. V roce 1831 byl kostel empírově přestavěn do současné podoby. Vedle kostela se nachází **kaple** nazývaná „**Studánka**“, jelikož se pod kaplí nachází studánka. Barokní kaple byla nad studánkou vystavěna v roce 1732. Následně byla do kaple umístěna mozaika Madony Svatoňovické. V roce 1737 byla vedle této kaple přistavěna ještě kaple s araukaritovým oltářem.

Na náměstí K. Čapka se dále nachází **Muzeum bratří Čapků**. Počátky vzniku místního muzea se datují již v roce 1946. V muzeu je k vidění expozice, která se týká života a tvorby bratrů Čapkových. Otevírací doba muzea je stejná jako otevírací doba informačního centra (viz kap. 2.1.3.3 Cestovní ruch).

Na náměstí je k vidění také **sousoší bratří Čapků**, které bylo slavnostně odhaleno v roce 1969.

V Mariánském sadu je k vidění **soubor sedmi zděných kapliček Sedmi radostí Panny Marie**. V sadu je dále vytvořena **křížová cesta**, která je tvořena čtrnácti dřevěnými kříži, na kterých jsou postupně vyobrazena jednotlivá zastavení křížové cesty Ježíše Krista. Na konci křížové cesty byla vystavěna **kaple Božího hrobu**. Uvnitř Božího hrobu se nachází araukarity obložená zasklená skříň s tělem Ježíše Krista⁴⁰.

Pěchotní srub T-S 26 je pro návštěvníky otevřen v měsících červenec a srpen každý víkend od 10:00 do 17:00 hodin, v měsících květen a červen poslední víkend v měsíci vždy od 10:00 do 17:00 hodin a v září a říjnu poslední víkend v měsíci, v sobotu od 10:00 do 16:00 hodin a v neděli od 10:00 do 13:00 hodin. Mimo výše uvedené dny je možné pěchotní srub navštívit po telefonické dohodě⁴¹.

³⁹ Zdroj: Internetové stránky obce Malé Svatoňovice <https://www.malesvatonovice.cz/mistni-knihovna/uvod-2/>

⁴⁰ Zdroje: Internetový server Turistika.cz <https://www.turistika.cz/>; Internetové stránky poutního kostela Panny Marie Sedmiradostné v Malých Svatoňovicích <https://www.msvatonovicekostel.cz/>; LOKVENC, T. a kol. (1997): Malé Svatoňovice. Obecní úřad Malé Svatoňovice, Malé Svatoňovice, 120 s.

⁴¹ Zdroj: Internetové stránky pěchotního srubu T-S 26 a Muzea vojenské historie v Malých Svatoňovicích <https://www.t-s26.cz/>

Nedaleko Mariánského sadu je k vidění **technické památka dědičná štola Kateřina**, jejíž vznik byl spojen v souvislosti s těžbou černého uhlí. V roce 2011 byla štola zajištěna a okolí jejího vstupu bylo upraveno⁴².

V Petrovicích, v lese mimo zástavbu se nachází **Petrovická kaplička**. Jedná se o barokní kapličku, která byla následně empírově přestavěna. Uvnitř kapličky je k vidění obraz s tématem Klanění Tří králů. Kaplička je též nazývána jako Kaplička Tří králů. Šestého ledna, na Tři krále, a o víkendu po tomto datu je kaplička otevřena pro veřejnost.

V Odolově je vybudován **památník Cesty osvobození Rudou armádou**. Je tvořen pomníkovým sloupem a dělostřeleckým kanónem na podstavci pěticípé hvězdy. V západní části atletického stadionu je vybudovaný **Pomník obětem fašismu**.

Ze sakrálních staveb, které ještě nebyly výše uvedeny, jsou na území obce Malé Svatoňovice k vidění sochy (např. socha Panny Marie Královny v Malých Svatoňovicích v ulici Na Vyhlídku) či kříže (např. v horní části Petrovic atd.).

Na území obce se nachází jeden hřbitov, který se nachází na konci ulice Na Vyhlídku.

Seznam objektů, které jsou vedeny jako nemovitě kulturní památky v rámci ústředního seznamu kulturních památek České republiky, shrnuje tabulka 24.

Tabulka 24: Seznam nemovitých kulturních památek na území obce Malé Svatoňovice (leden 2023)

Název památky	Lokalizace	Katastrální území	Památkou od:
kostel sv. Panny Marie Sedmiradostné	náměstí K. Čapka	Malé Svatoňovice	3. 5. 1958
soubor kapliček s kaplí Božího hrobu	Mariánský sad	Malé Svatoňovice	3. 5. 1958
socha Panny Marie na podstavě	ulice Na Vyhlídku	Malé Svatoňovice	3. 5. 1958
socha P. Marie Immaculaty	v Muzeu bratří Čapků podstavec v k. ú. Odolov	Malé Svatoňovice	3. 5. 1958
pomník bratří Čapků	náměstí K. Čapka	Malé Svatoňovice	3. 5. 1958
pomník obětem fašismu	vedle atletického stadionu	Malé Svatoňovice	3. 5. 1958
venkovská usedlost	9. května 14 542 34 Malé Svatoňovice	Malé Svatoňovice	21. 3. 2002
kostelnický domek	nám. K. Čapka 16 542 34 Malé Svatoňovice	Malé Svatoňovice	25. 4. 1997
městský dům U doktorů	nám. K. Čapka 147 542 34 Malé Svatoňovice	Malé Svatoňovice	3. 5. 1958
škola	Schejbalova 131 542 34 Malé Svatoňovice	Malé Svatoňovice	13. 2. 2020
kaple sv. Tří králů	nad Petrovicemi	Petrovice u Strážkovic	6. 9. 1993
tři hraniční kameny	na hřebenu Jestřebích hor	Strážkovice v Podkrkonoší	3. 5. 1958
venkovský dům	Strážkovice 51 542 34 Malé Svatoňovice	Strážkovice v Podkrkonoší	3. 5. 1958

Zdroj: Ústřední seznam kulturních památek <https://www.pamatkovykatalog.cz/>

Většina památek byla do seznamu zapsána již v roce 1958, pouze čtyři byly zapsány později – kaplička sv. Tří králů (Petrovická kaplička) v roce 1993, kostelnický domek v roce 1997, venkovská usedlost v ulici 9. května v roce 2002 a budova 1. stupně ZŠ v roce 2020. Naprostá většina nemovitých kulturních památek na území obce se nachází v místní části Malé Svatoňovice.

⁴² Zdroj: Internetový server Turistika.cz <https://www.turistika.cz/>

2.1.5.6 Sport a tělovýchova

V obci Malé Svatoňovice se nachází řada sportovních zařízení. V areálu střední soukromé školy se nachází **víceúčelová sportovní hala s palubkovou podlahou a horolezeckou stěnou**, dále **tělocvična s parketovou podlahou, fitcentrum, sauna, tenisový, volejbalový a nohejbalový kurt**.

Vedle areálu střední školy se nachází **atletický stadion**, kterému by prospěla revitalizace. Vedle atletického stadionu je **areál koupaliště**, který je v současné době uzavřený a případný vstup je na vlastní nebezpečí. V nedávné době zde bylo vybudováno nové dětské hřiště, dále je zde stále prostor pro nohejbal. V plánu je rekonstrukce areálu.

Vedle areálu střední školy se nachází **tenisové kurty** ve vlastnictví TJ Sokola Malé Svatoňovice. Nedaleko výše zmíněného areálu, za železniční tratí mezi poli se nachází **areál fotbalového hřiště**, který je také ve vlastnictví TJ Sokola Malé Svatoňovice. Jak areál fotbalového hřiště, tak tenisové kurty se nachází již na území k.ú. Velké Svatoňovice.

V budově ZŠ nad náměstím K. Čapka je **tělocvična**. Vedle budovy se nachází hřiště. Nové hřiště bylo v letech 2015 a 2016 vybudováno pod panelovým sídlištěm. Hřiště se nachází také ve Strážkovicích.

Dětská hřiště se nachází např. pod panelovými domy v ulici Úpická, v parku u náměstí K. Čapka, v areálu koupaliště apod.

V obci fungují i některé **sportovní oddíly**, konkrétně pod hlavičkou TJ Sokola Malé Svatoňovice, z.s. Jedná se o oddíl fotbalový, tenisový, volejbalový, nohejbalový a badmintonový.

V zimním období je možné vyrazit na **běžky**. Na hřebenu Jestřebích hor jsou v případě dobrých sněhových podmínek každoročně upravovány běžecké lyžařské trasy.

V případě příhodných klimatických podmínek je v areálu střední školy vytvořeno **kluziště**.

Přes území obce prochází **tři značené cyklotrasy** – č. **4091**, č. **4092** a č. **4094**. Bližší informace k cyklotrasám jsou uvedeny v kap. 2.1.4.1 Dopravní infrastruktura – cykloturistická síť.

Dále přes území obce prochází **řada značených turistických tras** – červeně značené (č. **0403**, č. **0411**, č. **0412**), modře značená č. **1826**, žlutě značené (č. **7241**, č. **7376**) a zeleně značená č. **4331**⁴³.

⁴³ Zdroje: Plánovač tras KČT <http://trasy.kct.cz/>, Internetový mapový server Mapy.cz <https://mapy.cz/>

2.1.6 Životní prostředí

2.1.6.1 Současný stav životního prostředí

Do území obce Malé Svatoňovice zasahují dvě poddolované plochy a na území obce je 32 důlních děl (blíže viz kap. 2.1.1.3 Ráz krajiny a přírodní prostředí).

Na území obce Malé Svatoňovice je evidována **jedna lokalita považovaná za starou ekologickou zátěž**, typ „skládky TKO⁴⁴“. Konkrétně se jedná o **území bývalé skládky v Petrovicích „U skoku“**. Skládka je těsněna polyethylenovou fólií, bylo provedeno obvodové odvodnění, obnova příkopu u silnice. V současnosti na lokalitě žádné další nelegální skládkování neprobíhá. Obec plánuje provést na lokalitě monitoring⁴⁵.

Na území obce není evidován žádný brownfield vedený v národní databázi brownfieldů. Na území obce se ovšem nachází jeden chátrající areál, konkrétně se jedná o areál ležící v k.ú. Malé Svatoňovice (pod lesem u zatáčky „U skoku“), jejímž územím protéká Petrovický potok.

Na území obce se nachází **jedna aktivní svahová bodová nestabilita přírodního původu**, konkrétně v Mariánském sadu poblíž pramene Mariánského potoka. Dále se na území obce nachází **jeden potenciální plošný sesuv č. 5333**, konkrétně v lokalitě Předních Hor, v okolí domu s č. p. 80⁴⁶.

Do území obce Malé Svatoňovice **nezasahuje chráněná oblast přirozené akumulace vod**.

Do území obce zasahuje několik ochranných pásem vodních zdrojů II. stupně – poblíž hranic s obcemi Radvanice a Velké Svatoňovice se jedná o podzemní zdroj *Štejdlar zářezy*, na Předních Horách při hranici k. ú. Malé Svatoňovice a Petrovice u Strážkovic se jedná o podzemní zdroj *Řezníček zářezy* a ve značné části k. ú. Odolov na východě se jedná o podzemní zdroj *Odolov jímky* (kus území dokonce představuje ochranné pásmo vodního zdroje I. stupně)⁴⁷.

Zemědělský půdní fond a jeho ochrana

Zemědělský půdní fond (ZPF) tvoří pozemky zemědělsky obhospodařované (orná půda, chmelnice, vinice, zahrady, ovocné sady, louky, pastviny) a půda, která byla a má být nadále zemědělsky obhospodařována, ale dočasně obdělávána není⁴⁸. Následující tabulka 25 obsahuje informace týkající se zastoupení ZPF a nezemědělské půdy v jednotlivých k.ú. obce Malé Svatoňovice.

⁴⁴ TKO = tuhý komunální odpad

⁴⁵ Zdroj: Systém evidence kontaminovaných míst, dostupné z <https://www.sekm.cz/>

⁴⁶ Zdroj: Mapový server České geologické služby https://mapy.geology.cz/svahove_nestability/

⁴⁷ Zdroj: Internetové stránky Národního geoportálu INSPIRE <https://geoportal.gov.cz/>

⁴⁸ Zdroj a blíže viz § 1 zákona č. 334/1992 Sb., o ochraně zemědělského půdního fondu

Tabulka 25: Zastoupení ZPF a nezemědělské půdy v jednotlivých katastrálních územích obce Malé Svatoňovice (k 14. 8. 2022)

Katastrální území	Malé Svatoňovice	Petrovice u Strážkovic	Strážkovice v Podkrkonoší	Odolov	Obec Malé Svatoňovice celkem
Výměra ha					
ZPF	160,9	55,5	87,7	42,9	347,0
Nezemědělská půda	126,2	58,9	89,8	52,4	327,3
Procentuální podíl zastoupení					
ZPF	56,0	48,5	49,4	45,0	51,5
Nezemědělská půda	44,0	51,5	50,6	55,0	48,5

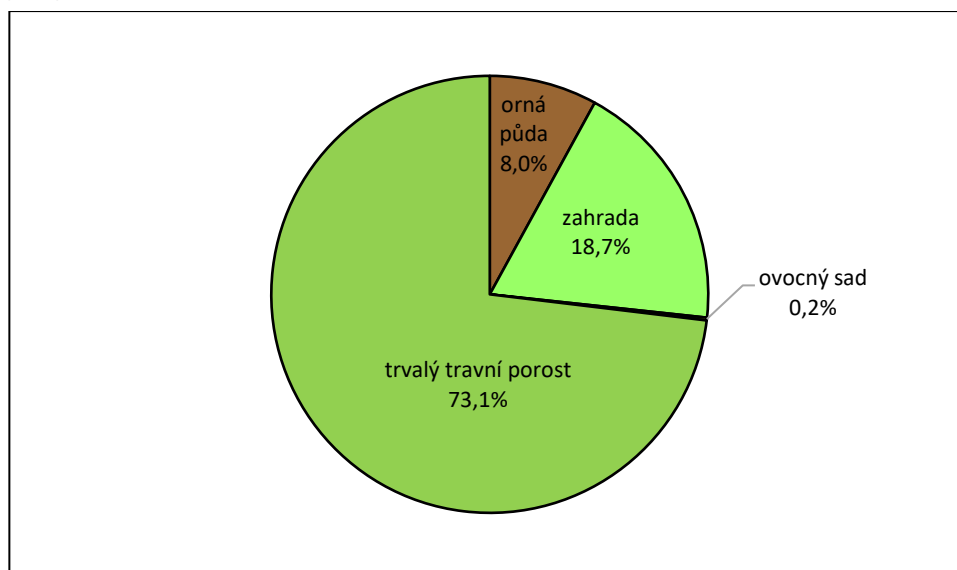
Poznámky: Do ZPF byly zařazeny druhy pozemků: orná půda, zahrada, ovocný sad a trvalý travní porost. Zařazeny by byly i druhy pozemku chmelnice a vinice, ty se však na území obce Malé Svatoňovice nevyskytují. Do nezemědělské půdy byly zařazeny druhy pozemků: lesní pozemek, vodní plocha, zastavěná plocha a nádvoří a ostatní plocha.

Zdroj: Aplikace Českého úřadu zeměměřického a katastrálního „Nahlížení do katastru nemovitostí“ <https://nahlizeniidokn.cuzk.cz/>

Z této tabulky vyplývá, že k srpnu 2022 v obci nepatrně převažoval ZPF nad nezemědělskou půdou (51,5 % ku 48,5 %). Jednotlivá k.ú. se mezi sebou částečně liší. V případě k.ú. Malé Svatoňovice převažuje podíl ZPF nad nezemědělskou půdou, v případě k.ú. Odolov je situace přesně opačná, převažuje nezemědělská půda nad ZPF. V k.ú. Petrovice u Strážkovic a Strážkovice v Podkrkonoší je podíl ZPF a nezemědělské půdy téměř vyrovnaný.

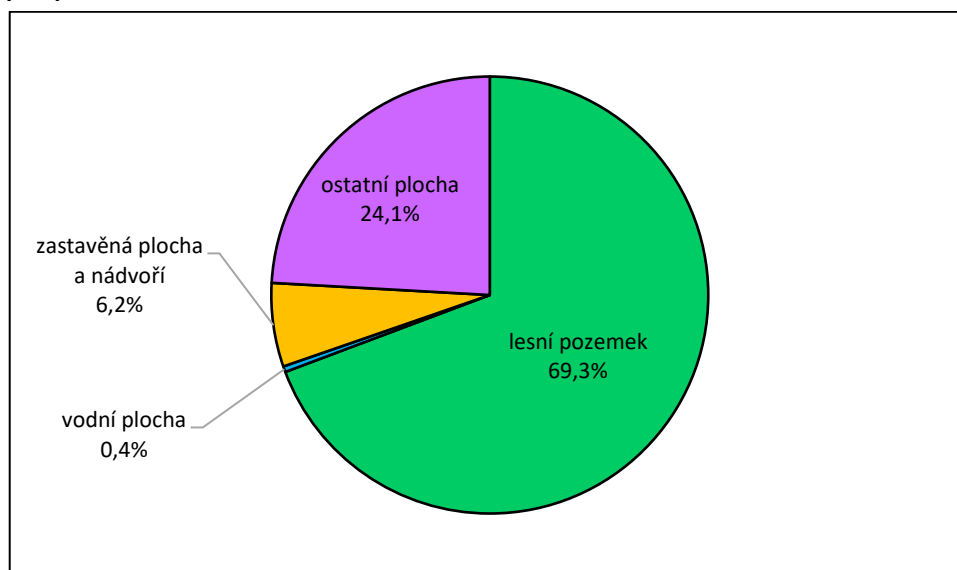
Pro přehlednost rozdělení zemědělské a nezemědělské půdy na území obce Malé Svatoňovice podle procentuálního zastoupení jednotlivých druhů pozemků znázorňují grafy 11 a 12.

Graf 11: Zemědělská půda na území obce Malé Svatoňovice podle zastoupení jednotlivých druhů pozemků (v %)



Zdroj: Aplikace Českého úřadu zeměměřického a katastrálního „Nahlížení do katastru nemovitostí“ <https://nahlizeniidokn.cuzk.cz/>

Graf 12: Nezemědělská půda na území obce Malé Svatoňovice podle zastoupení jednotlivých druhů pozemků (v %)



Zdroj: Aplikace Českého úřadu zeměměřického a katastrálního „Nahlížení do katastru nemovitostí“ <https://nahlizeniidokn.cuzk.cz/>

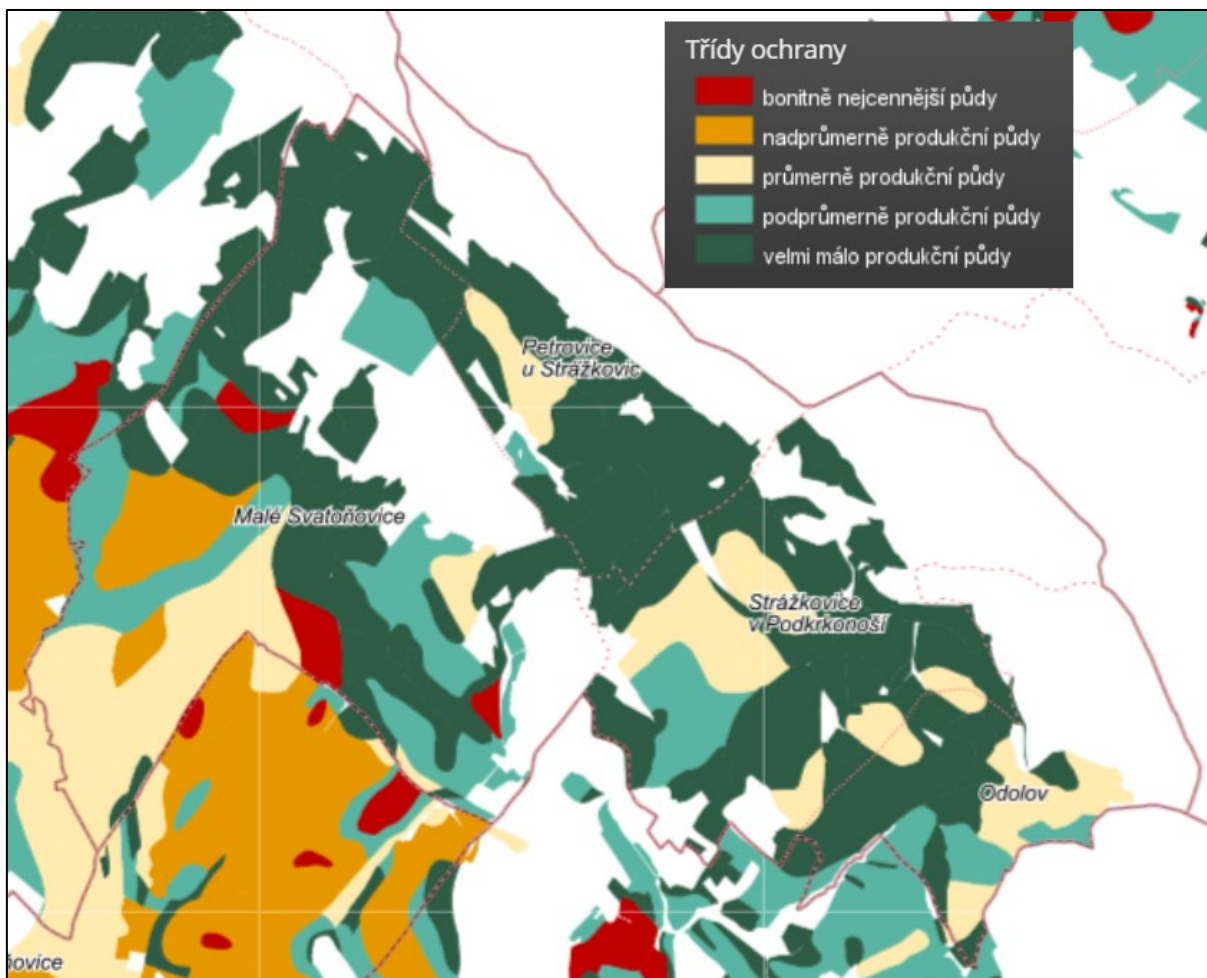
Z těchto grafů vyplývá, že přibližně 73 % zemědělské půdy na území obce Malé Svatoňovice je tvořeno trvalými travními porosty. Více jak dvě třetiny nezemědělské půdy jsou na území obce tvořeny lesními pozemky.

Ochrana ZPF souvisí s hodnocením kvality půd, která se hodnotí pomocí tzv. bonitovaných půdně ekologických jednotek (BPEJ)⁴⁹. Ochrana půd se dělí celkem do pěti tříd⁵⁰. Na území obce Malé Svatoňovice se nacházejí půdy se všemi třídami ochrany (obrázek 10). Nejvíce chráněné půdy se vyskytují na území obce pouze na třech místech, všechny v k.ú. Malé Svatoňovice (vyznačeny červenou barvou). Půdy s druhou třídou ochrany se vyskytují v západní části k.ú. Malé Svatoňovice (vyznačeny béžovou barvou). Půdy těchto dvou tříd jsou kvalitou nejcennější.

⁴⁹ BPEJ je pětimístný číselný kód charakterizující zemědělské pozemky. Jednotlivé číselné hodnoty vyjadřují hlavní půdní a klimatické podmínky, které mají vliv na produkční schopnost zemědělské půdy a její ekonomické ohodnocení (zdroj: <https://bpej.vumop.cz/>).

⁵⁰ Do 1. třídy ochrany jsou zařazeny bonitně nejcennější půdy, které je možno odejmout ze zemědělského půdního fondu pouze výjimečně, a to převážně na záměry související s obnovou ekologické stability krajiny, případně pro liniové stavby zásadního významu. Do 2. třídy ochrany jsou zařazeny zemědělské půdy, které mají nadprůměrnou produkční schopnost. Ve vztahu k ochraně zemědělského půdního fondu jde o půdy vysoce chráněné, jen podmíněně odnímatelné a s ohledem na územní plánování také jen podmíněně zastavitelné. Do 3. třídy jsou zařazeny zemědělské půdy, které mají průměrnou produkční schopnost, do 4. třídy zemědělské půdy, které mají podprůměrnou produkční schopnost a do 5. třídy zemědělské půdy, které jsou velmi málo produkční (zdroj: ÚAP ORP Náchod, dostupné z: <https://www.mestonachod.cz/mestsky-urad/vystavba/uap/>, Internetové stránky Výzkumného ústavu meliorací a ochrany půdy <https://www.vumop.cz/>).

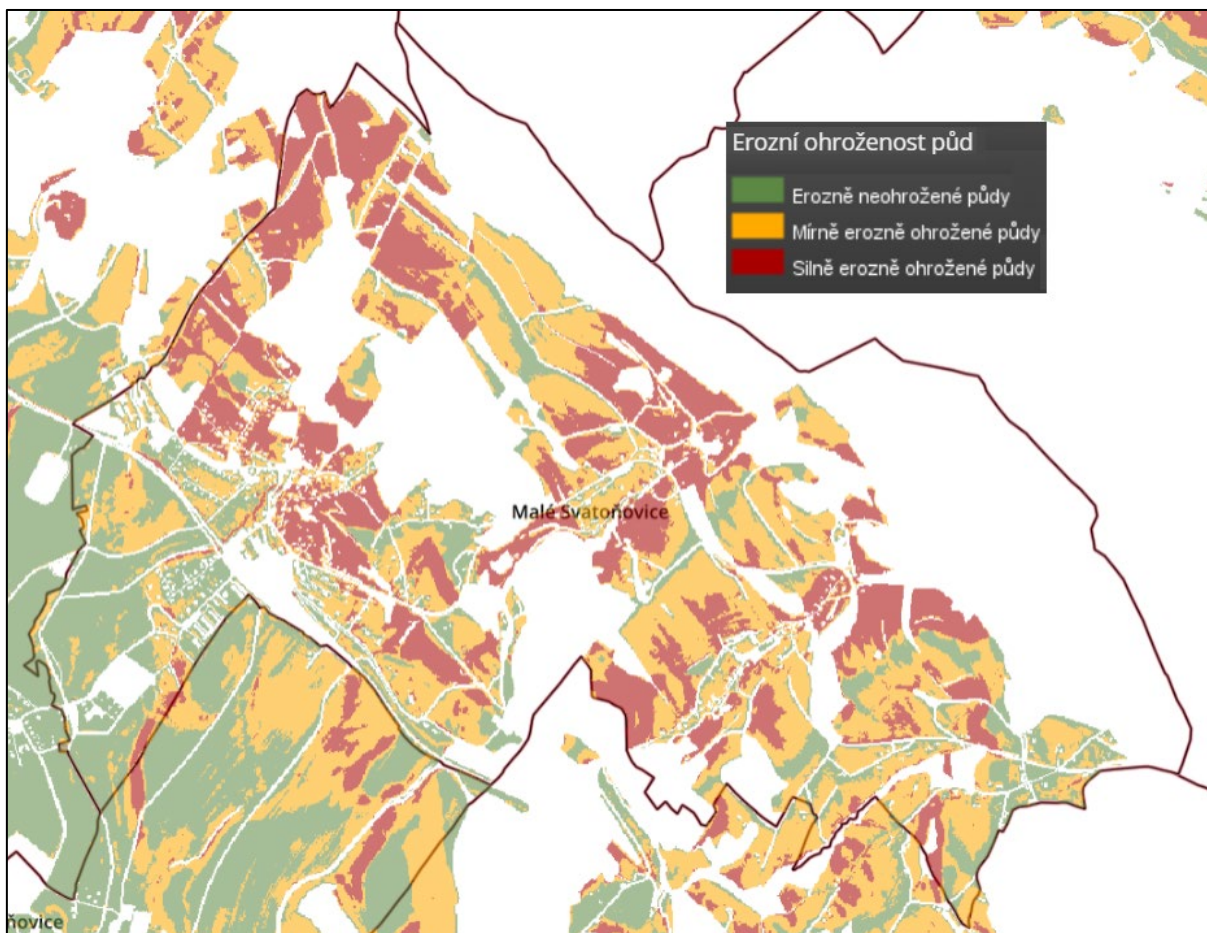
Obrázek 10: Ochrana ZPF na území obce Malé Svatoňovice (k lednu 2023)



Zdroj: Geoportál SOWAC-GIS <https://geoportal.vumop.cz/>

Ohroženost půd vodní erozí na území obce Malé Svatoňovice je znázorněna na obrázku 11. Z tohoto obrázku vyplývá, že **silně erozně ohrožené půdy se nacházejí na řadě míst na území obce** (červená barva). **Mírně erozně ohrožené půdy jsou zastoupeny ještě větší rozlohou v různých částech obce** (žlutá barva).

Obrázek 11: Ohroženost půd vodní erozí na území obce Malé Svatoňovice (k lednu 2023)



Zdroj: Geoportál SOWAC-GIS <https://geoportal.vumop.cz/>; upraveno

V žádném z k.ú. obce nebyly realizovány komplexní pozemkové úpravy (KoPÚ)⁵¹.

⁵¹ Pozemkovými úpravami se ve veřejném zájmu prostorově a funkčně uspořádávají pozemky, scelují se nebo dělí a zabezpečuje se jimi přístupnost a využití pozemků a vyrovnání jejich hranic tak, aby se vytvořily podmínky pro racionální hospodaření vlastníků půdy. V těchto souvislostech původní pozemky zanikají a zároveň se vytvářejí pozemky nové, k nimž se uspořádávají vlastnická práva a s nimi související věcná břemena. Současně se jimi zajišťují podmínky pro zlepšení kvality života ve venkovských oblastech včetně napomáhání diverzifikace hospodářské činnosti a zlepšování konkurenceschopnosti zemědělství, zlepšení životního prostředí, ochrany a zúrodnění půdního fondu, lesního hospodářství a vodního hospodářství zejména v oblasti snižování nepříznivých účinků povodní a sucha, řešení odtokových poměrů v krajině a zvýšení ekologické stability krajiny. Výsledky pozemkových úprav slouží pro obnovu katastrálního operátu a jako neopomenutelný podklad pro územní plánování. Zdroj a blíže viz: §2 zákona č. 139/2002 Sb., o pozemkových úpravách a pozemkových úradech

Kvalita ovzduší

Znečištění ovzduší představuje problém, jehož důsledky jsou široké. Jedná se např. o přímé negativní účinky látek znečišťujících ovzduší na zdraví obyvatel, zvířat, rostlin, půdu či materiály, dále vliv na strukturu a funkci ekosystémů atd.

Na úvod je nutné vysvětlit dva pojmy – emise a imise. **Emise** v oblasti ekologie a životního prostředí vyjadřuje uvolňování znečišťujících látek do ovzduší. **Imise** jsou emise, které se dostaly do styku se životním prostředím a jsou nahromaděny např. ve vodě, půdě, organizmech. Imise jsou následkem emisí⁵². Jen velmi málo uvolněných znečišťujících látek si zachovává stále svou chemickou identitu po vstupu do ovzduší. Proto se pro účely hodnocení znečištění ovzduší měří imisní hodnoty.

Látek znečišťujících ovzduší, u kterých se sleduje překročení imisních limitů, je řada, např. **oxid siřičitý (SO₂)**, **suspendované částice (prach) o velikosti 10 mikrometrů (PM₁₀)**, **oxid dusičitý (NO₂)**, **benzen** atd.⁵³

Celé území obce byla v roce 2021 průměrná koncentrace PM₁₀ v ovzduší menší či rovna než 20 µg/m³. Imisní limit za jeden kalendářní rok pro tyto částice v ovzduší je 40 µg/m³. Z toho vyplývá, že **roční limit pro látku PM₁₀ byl v roce 2021 dodržen. Roční imisní limity byly na území obce dodrženy i u výskytu dalších látek znečišťujících ovzduší, u kterých se překročení či nepřekročení limitů sleduje – oxid siřičitý, oxid dusičitý, benzen atd.**⁵⁴

2.1.6.2 Ochrana životního prostředí

Chráněná území v jednotlivých částech obce Malé Svatoňovice

Území obce Malé Svatoňovice nespadá do velkoplošného zvláště chráněného území typu národní park.

Část severního, severovýchodního a východního území obce spadá do **velkoplošného zvláště chráněného území** typu **chráněná krajinná oblast (CHKO) – do chráněné krajinné oblasti „Broumovsko“**. V území CHKO jsou zavedena některá omezení a je zde nutné respektovat vybrané ochranné podmínky⁵⁵.

Na území nepatrné velikosti v k.ú. Petrovice u Strážkovic zasahuje část soustavy **Natura 2000**⁵⁶, konkrétně **evropsky významná lokalita „Žaltman“**.

Graficky jsou zásahy CHKO Broumovsko a evropsky významné lokality „Žaltman“ do území obce znázorněny na obrázku 12.

⁵² Zdroj: Internetové stránky encyklopedie Wikipedia <https://cs.wikipedia.org/>

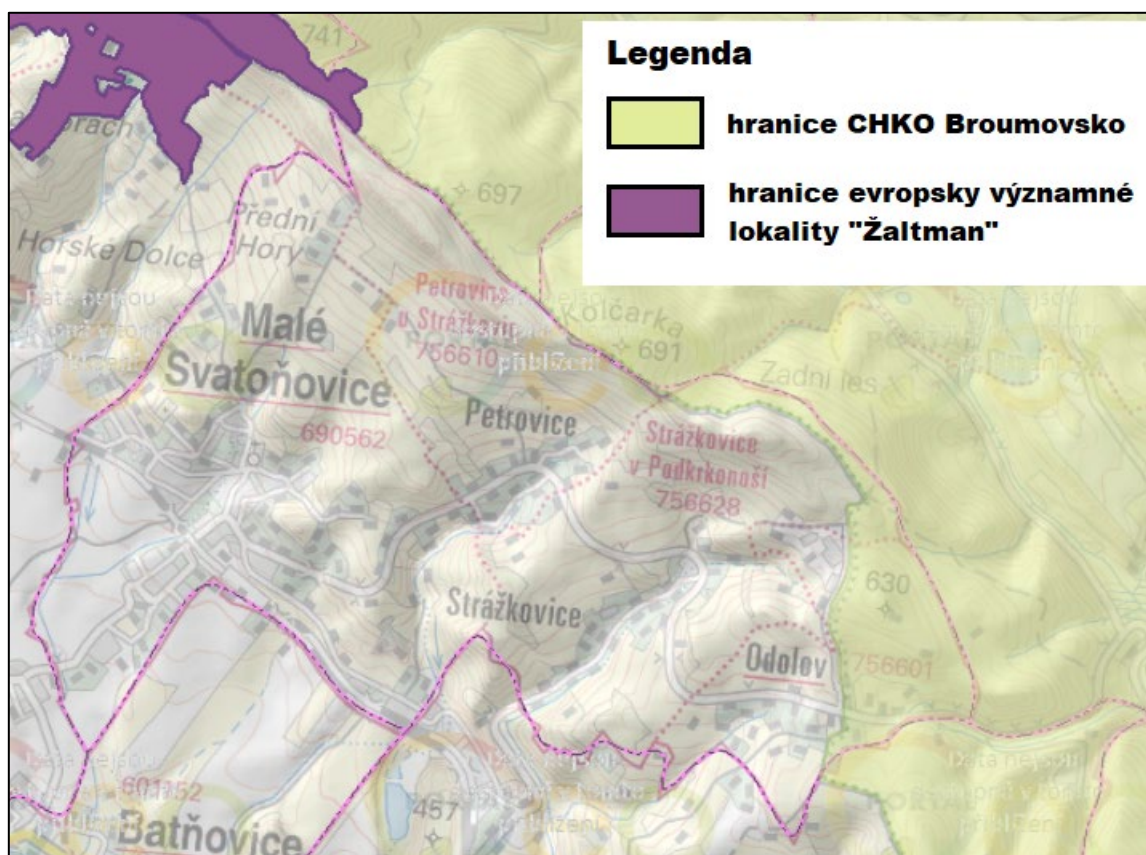
⁵³ Imisní limity znečišťujících látek a jejich povolený počet překročení za kalendářní rok jsou definovány v příloze 1 zákona č. 201/2012 Sb., o ochraně ovzduší.

⁵⁴ Zdroj: Internetové stránky Národního geoportálu INSPIRE <https://geoportal.gov.cz/>

⁵⁵ Blíže § 26 zákona č. 114/1992 Sb., o ochraně přírody a krajiny

⁵⁶ Natura 2000 je **soustava chráněných území**, které vytvářejí na svém území podle jednotných principů všechny státy Evropské unie. Cílem této soustavy je zabezpečit ochranu těch druhů živočichů, rostlin a typů přírodních stanovišť, které jsou z evropského pohledu nejcennější, nejvíce ohrožené, vzácné či omezené svým výskytem jen na určitém území (zdroj: Internetové stránky Agentury ochrany přírody a krajiny České republiky <https://www.ochranaprirody.cz/>).

Obrázek 12: Zásah CHKO Broumovsko a evropsky významné lokality „Žaltman“ do území obce Malé Svatoňovice



Zdroj: Internetové stránky Národního geoportálu INSPIRE <https://geoportal.gov.cz/>

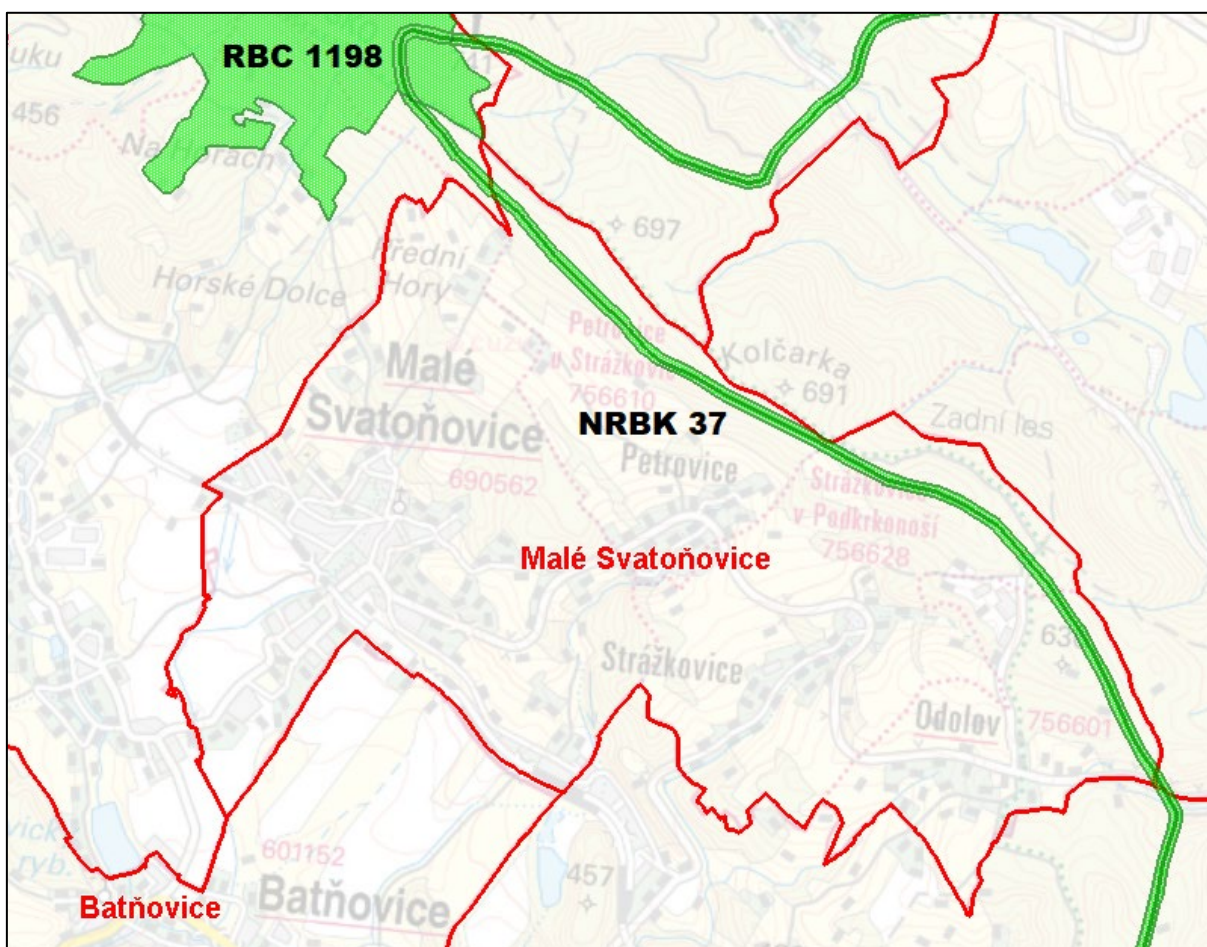
Na území obce Malé Svatoňovice se nachází řada prvků územního systému ekologické stability (ÚSES). Skladebnými částmi ÚSES jsou biocentra, biokoridory a interakční prvky⁵⁷. Podle biogeografického významu se dělí na nadregionální, regionální a lokální ÚSES.

⁵⁷ **Biocentrum** je biotop nebo soubor biotopů v krajině, který svým stavem a velikostí umožňuje trvalou existenci přirozeného či pozměněného, avšak přírodě blízkého ekosystému.

Biokoridor je území, které neumožňuje rozhodující části organismů trvalou dlouhodobou existenci, avšak umožňuje jejich migraci mezi biocentry a tím vytváří z oddělených biocenter síť.

Interakční prvek je krajinný segment, který na lokální úrovni zprostředkovává příznivé působení základních skladebných částí ÚSES (biocenter a biokoridorů) na okolní méně stabilní krajinu do větší vzdálenosti. Mimo to interakční prvky často umožňují trvalou existenci určitých druhů organismů, majících menší prostorové nároky (vedle řady druhů rostlin některé druhy hmyzu, drobných hlodavců, hmyzožravců, ptáků, obojživelníků atd.). (zdroj: Portál Územních systémů ekologické stability <https://uses.cz/>)

Obrázek 13: Zásah územních systémů ekologické stability nadregionálního a regionálního významu do území obce Malé Svatoňovice (k lednu 2023)



Vysvětlivky: NRBK = nadregionální biokoridor, RBC = regionální biocentrum

Zdroj: Mapový portál Královéhradeckého kraje <https://gis.kr-kralovehradecky.cz/>

Z obrázku 13 vyplývá, že do území obce **zasahuje jeden prvek ÚSES nadregionálního významu**, konkrétně:

- **NRBK č. 37**, jehož osa prochází územím k.ú. Petrovice u Strážkovic, Strážkovice v Podkrkonoší a Odolov. Tento nadregionální biokoridor propojuje nadregionální biocentrum č. 46 Adršpašské skály s nadregionálním biocentrem č. 87 Peklo. Cílovými ekosystémy jsou mezofilní bučinné ekosystémy. Na jeho ose se nachází i řada RBC (např. RBC č. 1198 Žaltman)⁵⁸.

Nadregionální a regionální biocentrum na území obce není a obcí taktéž neprochází regionální biokoridor.

Dále se na území obce nachází řada lokálních ÚSES. Jedná se o menší ekologicky významné krajinné celky.

⁵⁸ Plán nadregionálního a regionálního územního systému ekologické stability pro území Královéhradeckého kraje, dostupné z: https://gis.kr-kralovehradecky.cz/assets/GIS/projekty/ziv-prostredi/Plan_USES_KHK.pdf

Rovnováhu a vyváženost krajiny lze hodnotit pomocí tzv. **koeficientu ekologické stability (KES)**⁵⁹. Ekologická stabilita představuje schopnost krajiny samovolnými vnitřními mechanismy vyrovnávat rušivé vlivy vnějších faktorů bez trvalého narušení přírodních mechanismů. V podstatě se systém brání změnám během působení cizího činitele zvenci nebo se vrací po skončeném působení cizího činitele k normálnímu stavu⁶⁰.

Tabulka 26 znázorňuje hodnoty KES v obci Malé Svatoňovice a jejích jednotlivých katastrálních územích k 14. 8. 2022. Z této tabulky vyplývá, že hodnota KES byla pro území obce Malé Svatoňovice k uvedenému datu 4,32. Jedná se tedy o **území stabilní, které je charakterizováno tak, že technické objekty jsou roztroušeny na malých plochách při převaze relativně přírodních prvků.**

Tabulka 26: Hodnoty KES v obci Malé Svatoňovice a jejích jednotlivých katastrálních územích (k 14. 8. 2022)

Katastrální území	Malé Svatoňovice	Petrovice u Strážkovic	Strážkovice v Podkrkonoší	Odolov	Obec Malé Svatoňovice celkem
hodnota KES	2,44	12,60	9,16	4,46	4,32

Zdroj: Aplikace Českého úřadu zeměměřického a katastrálního „Nahlížení do katastru nemovitostí“ <https://nahlizeniidokn.cuzk.cz/>

Jednotlivá k.ú. se hodnotou KES mezi sebou liší. Nejvyšší hodnota KES byla zjištěna u k.ú. Petrovice u Strážkovic (12,6), následované k.ú. Strážkovice v Podkrkonoší (9,16). V rámci těchto k.ú. se jedná o území relativně přírodní. U k. ú. Odolov (4,46) se jedná o území stabilní. Nejnižší hodnota KES byla zjištěna u k.ú. Malé Svatoňovice (2,44), což podle uvedeného členění představuje území mírně stabilní, které je charakterizováno jako běžná kulturní krajina (technické objekty jsou v relativním souladu s charakterem relativně přírodních prvků).

Na území obce se k lednu 2023 nachází jeden památný strom. Konkrétně se jedná o Mariánskou lípu, která se nachází u sochy Panny Marie v ulici Na Vyhliídku. Lípa je vysoká 20 metrů a obvod kmene má 348 centimetrů. Za památný byla lípa vyhlášena 2. 7. 2014⁶¹.

⁵⁹ Koeficient ekologické stability je vypočítán jako poměr ploch tzv. stabilních a nestabilních krajinnotvorných prvků ve zkoumaném území. Mezi ekologicky stabilní plochy patří: lesy, louky, pastviny, zahrady, vinice, ovocné sady, rybníky, ostatní vodní plochy, doprovodná a rozptýlená zeleň, přírodní plochy. Mezi ekologicky nestabilní plochy se řadí orná půda, chmelnice, zastavěné plochy a ostatní plochy. Klasifikace území podle hodnoty KES: Krajinný typ A (krajina zcela přeměněná člověkem): KES do 0,39 – území nestabilní, KES 0,4-0,89 – území málo stabilní. Krajinný typ B (krajina intermediální): KES 0,9-2,99 – území mírně stabilní. Krajinný typ C (krajina relativně přírodní): KES 3,0-6,29 – území stabilní, KES nad 6,3 – území relativně přírodní. Zdroj: Rozbor udržitelného rozvoje území Královéhradeckého kraje, dostupné z:

<https://www.kr-kralovehradecky.cz/assets/rozvoj-kraje/uzemni-planovani/4--Uplna-aktulizace-UAP-KHK---textova-cast---PRURU-a-RURU.pdf>

⁶⁰ Zdroj: ÚAP ORP Náchod <https://www.mestonachod.cz/mestsky-urad/vystavba/uap/default.asp>

⁶¹ Zdroj: Ústřední seznam ochrany přírody <https://drusop.nature.cz/>

2.1.7 Správa obce

Jak již bylo uvedeno v části 2.1.1.1, obec Malé Svatoňovice spadá ze správního hlediska do SO ORP Trutnov. Funkci POÚ zajišťuje pro území obce město Úpice.

2.1.7.1 Obecní úřad a kompetence obce

V komunálních volbách, které proběhly v roce 2022, bylo zvoleno celkem 15 zastupitelů. Zastupitelstvo zvolilo z řad svých členů **starostu pana Vladimíra Provazníka a místostarostu pana Ing. Marka Švrčinu**. Funkce starosty je v obci Malé Svatoňovice pro výkon své funkce dlouhodobě uvolněna⁶². Zvolený místostarosta obce je pro výkon své funkce neuvolněn⁶³. Funkce tajemníka není v obci Malé Svatoňovice zřízena.

Zastupitelstvo má řadu různorodých pravomocí⁶⁴. Zastupitelstvo obce Malé Svatoňovice se schází přibližně jednou za dva až tři měsíce. Zasedání zastupitelstva je veřejné a svolává jej starosta. Na zasedání zastupitelstva se rozhoduje o nejrůznějších záležitostech týkajících se obce. Účast občanů na zasedáních zastupitelstva je nízká (do 3 %).

V obci jsou k lednu 2023 zřízeny následující výbory: **finanční, kontrolní**. Tyto výbory musí obec zřídit vždy⁶⁵. Oba orgány jsou odpovědné zastupitelstvu obce. **Finanční výbor** provádí především kontrolu hospodaření s majetkem a finančními prostředky obce. **Kontrolní výbor** kontroluje plnění usnesení zastupitelstva obce, dodržování právních předpisů obecním úřadem a ostatními výbory na úseku samostatné působnosti⁶⁶. V obci Malé Svatoňovice je finanční i kontrolní výbor složen z pěti členů (předseda výboru a čtyři další členové – předseda výboru musí být z řad zastupitelstva obce, ostatní členové mohou být zastupitelé i jiné osoby).

Výkonná moc v oblasti samostatné působnosti přísluší radě obce, v oblasti přenesené působnosti pouze pokud tak stanoví zákon. Rada obce je volena z členů zastupitelstva a má 5 členů⁶⁷. Je tvořena starostou, místostarostou a dalšími třemi členy. Ze své činnosti se rada obce zodpovídá zastupitelstvu. Schází se podle potřeby a její schůze jsou neveřejné. V obci Malé Svatoňovice se rada schází obvykle jednou za měsíc. Rada obce připravuje např. návrhy pro jednání zastupitelstva obce a zabezpečuje plnění jím přijatých usnesení, vydává nařízení obce, atd. (blíže viz § 102 zákona č. 128/2000 Sb., o obcích). Rada obce může zřídit své poradní orgány, tzv. komise. V obci Malé Svatoňovice k lednu 2023 nemá rada obce zřízenou komisi.

Obec Malé Svatoňovice je k lednu 2023 zřizovatelem celkem čtyř příspěvkových organizací. Jejich přehled, včetně uvedení oblasti činnosti, je uveden v tabulce 27.

⁶² Slovo uvolněný znamená, že dotyčný vykonává pouze svoji funkci starosty, je uvolněn z pracovního poměru, který před svým zvolením vykonával (<http://denik.obce.cz/>).

⁶³ Neuvolněný znamená, že kromě povinností souvisejících s pozicí místostarosty, vykonává dotyčný ještě své civilní zaměstnání.

⁶⁴ Konkrétní pravomoci jsou uvedeny v §84 a §85 zákona č. 128/2000 Sb., o obcích

⁶⁵ § 117, odst. 2 zákona č. 128/2000 Sb., o obcích

⁶⁶ Viz a blíže § 117, § 118 a § 119 zákona č. 128/2000 Sb., o obcích

⁶⁷ Počet členů je daný zákonem, viz § 99 zákona č. 128/2000 Sb., o obcích

Tabulka 27: Příspěvkové organizace zřizované obcí Malé Svatoňovice (k lednu 2023)

Název příspěvkové organizace	Adresa	IČ	Oblast činnosti	Internetové stránky
Bytová správa Malé Svatoňovice	Nádražní 105 542 34 Malé Svatoňovice	60150645	správa bytového fondu ve vlastnictví obce	nemají
Mateřská škola, Malé Svatoňovice	17. listopadu 259 542 34 Malé Svatoňovice	70985456	předškolní vzdělávání	https://www.malesvatonovice.cz/skolka/
Vodovody a kanalizace Malé Svatoňovice	Nádražní 105 542 34 Malé Svatoňovice	60150904	správa vodovodní a kanalizační sítě v obci	nemají
Základní škola Malé Svatoňovice	17. listopadu 178 542 34 Malé Svatoňovice	49290649	základní vzdělávání	http://zsms.cz/

Poznámky: Název příspěvkové organizace je uveden tak, jak je registrována v ARESU.

Zdroj: ARES https://wwwinfo.mfcr.cz/ares/ares_es.html.cz

Tabulka 28 shrnuje ekonomické výsledky jednotlivých příspěvkových organizací v letech 2017-2021.

Tabulka 28: Hospodářské výsledky příspěvkových organizací zřizovaných obcí Malé Svatoňovice v letech 2017-2021 (v Kč)

Název příspěvkové organizace	2017	2018	2019	2020	2021	Celkem období 2017-2021
Bytová správa Malé Svatoňovice	204 736	-65 128	517 587	-64 872	223 494	815 817
Mateřská škola, Malé Svatoňovice	157 310	29 639	0	229 099	133 747	549 795
Vodovody a kanalizace Malé Svatoňovice	119 825	1 331 773	1 660 740	2 072 567	2 395 472	7 580 377
Základní škola Malé Svatoňovice	233 871	323 676	285 513	15 575	8 103	866 738
Příspěvkové organizace celkem	715 742	1 619 960	2 463 840	2 252 369	2 760 816	9 812 727

Zdroj: Informační portál Ministerstva financí MONITOR <https://monitor.statnipokladna.cz/>

Ve sledovaném období byla nejvíce ziskovou příspěvková organizace Vodovody a kanalizace Malé Svatoňovice (zisk přibližně 7,58 mil. Kč). Zisk v každém roce sledovaného období vykázaly: Vodovody a kanalizace Malé Svatoňovice a ZŠ Malé Svatoňovice. MŠ Malé Svatoňovice byla zisková ve všech letech sledovaného období vyjma roku 2019, kdy byl výsledek hospodaření nulový. Bytová správa Malé Svatoňovice zaznamenala ve třech letech zisk, ve dvou ztrátu. Pozitivní ovšem je, že za celé sledované období zaznamenaly všechny příspěvkové organizace zisk.

Pokud bychom udělali sumář z hospodářských výsledků za všechny příspěvkové organizace společně, jsou ve všech sledovaných letech ziskové, nejvíce v roce 2021 (2,76 mil. Kč), celkově za sledované období 9,8 mil. Kč.

Oblast eGovernmentu

Myšlenkou tzv. eGovernmentu je správa věcí veřejných za využití moderních elektronických nástrojů, díky kterým bude veřejná správa k občanům přátelštější, dostupnější, efektivnější, rychlejší a levnější⁶⁸. Obec Malé Svatoňovice již určité služby, které by šly zařadit pod eGovernment, poskytuje, např. mobilní informační aplikaci Munipolis „Malé Svatoňovice“.

Vzhledem k tomu, aby obec šla stále tzv. „s dobou“, je důležité pokračovat v tomto trendu a posilovat jej, např. formou publikování dat veřejné správy jako OpenData, rozšiřovat propojený datový fond a všeobecně zvyšovat kvalitu, dostupnost a transparentnost veřejné správy.

2.1.7.2 Hospodaření a majetek obce

Rozpočet obce je podrobný finanční plán na jeden kalendářní rok. Sestavený rozpočet musí být předložen zastupitelstvu obce, které jej schvaluje. Rozpočet tvoří příjmová a výdajová část. Sestavený rozpočet musí být dlouhodobě vyrovnaný, to znamená příjmy = výdaje. Když se následně hodnotí rozpočet za uplynulý rok, skutečnost může být odlišná, tedy že příjmy byly větší než výdaje nebo naopak. Příjmovou a výdajovou stranu rozpočtu tvoří celá řada kapitol⁶⁹.

Rozpočet obce Malé Svatoňovice na rok 2023 je plánovaný jako schodkový ve výši 31 512 694,- Kč na příjmové stránce a ve výši 40 755 676,- Kč na výdajové stránce. Tabulka 29 znázorňuje informace o tom, jak se plánovaný rozpočet liší se skutečností. Uvedeny jsou dále informace o struktuře příjmů a výdajů v procentuálním vyjádření.

Tabulka 29: Vývoj plánovaného a skutečného rozpočtu obce Malé Svatoňovice v období 2016 až 2021

rok		2016	2017	2018	2019	2020	2021
plán-příjmy (v mil. Kč)		17,438	23,361	23,536	25,710	26,120	23,427
plán-výdaje (v mil. Kč)		17,091	26,510	25,017	25,530	32,458	39,278
skutečnost-příjmy (v mil. Kč)		25,187	38,494	30,540	47,763	40,395	51,138
z toho (v %)	daňové příjmy	71,7	51,9	73,7	49,8	55,5	49,4
	nedaňové příjmy	11,0	7,8	9,3	6,2	10,1	7,9
	dotace	11,1	15,2	15,2	39,1	25,6	21,2
	kapitálové příjmy	6,2	25,0	1,8	4,9	8,8	21,6
skutečnost-výdaje (v mil. Kč)		22,629	28,656	28,831	43,514	53,820	49,864
z toho (v %)	výdaje na činnost a provoz	84,3	65,1	71,0	44,7	36,4	43,0
	investiční výdaje	15,7	34,9	29,0	55,3	63,6	57,0

Zdroj: Informační portál Ministerstva financí MONITOR <https://monitor.statnipokladna.cz/>

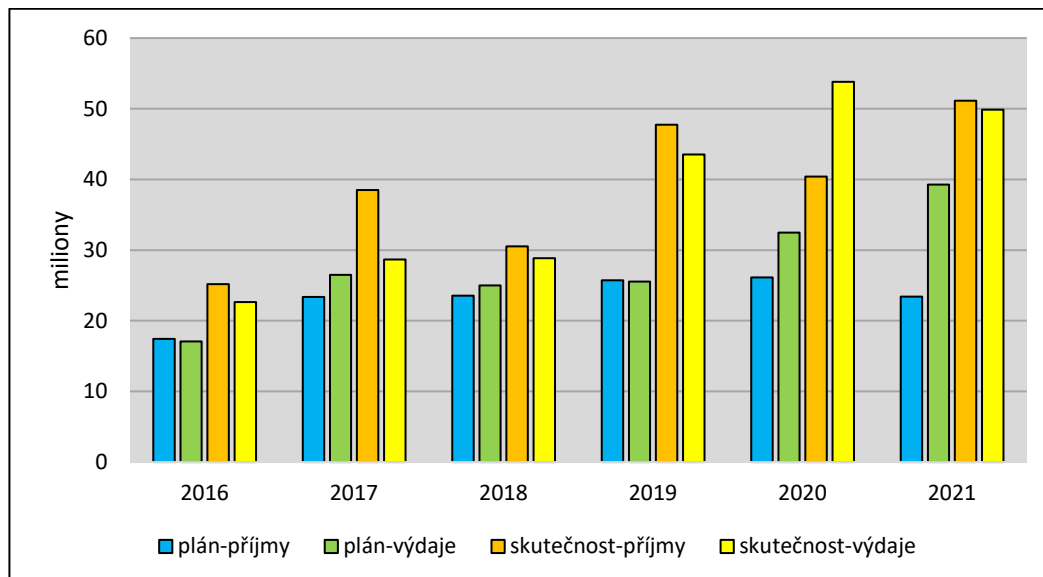
Z tabulky 29 vyplývá, že převážnou část příjmů ve všech sledovaných letech představovaly daňové příjmy, následované dotacemi. Z pohledu investiční činnosti největší množství finančních prostředků směřovalo do oprav bytového fondu ve vlastnictví obce, dále do dostavby kanalizační sítě v některých chybějících oblastech, investice do budov plnících funkci škol či do rekonstrukce hasičské zbrojnice.

⁶⁸ Zdroj: Internetové stránky Ministerstva vnitra <https://www.mvcr.cz/egovernment.aspx>

⁶⁹ Příjmy a výdaje rozpočtu obce tvoří zejména: příjmy viz §7 zákona č. 250/2000 Sb., výdaje viz §9 zákona č. 250/2000 Sb., o rozpočtových pravidlech územních rozpočtů

Následující graf 13 pro přehled demonstruje, jak se plánovaný rozpočet na daný rok může lišit se skutečností. Že se plán a skutečnost liší, je logické, neboť v průběhu roku dochází k aktualizaci rozpočtu vlivem rozpočtových opatření. Souvisí to jednak s investiční aktivitou v obci v daných letech, případně se mohou objevit neočekávané situace, které je potřeba okamžitě vyřešit.

Graf 13: Srovnání plánovaného a skutečného rozpočtu na příjmové a výdajové stránce v obci Malé Svatoňovice v období 2016-2021 (v milionech Kč)



Zdroj: Informační portál Ministerstva financí MONITOR <https://monitor.statnipokladna.cz/>

Zdroje financování a investiční aktivita

Co se týče financování investičních aktivit týkajících se rozvoje obce, lze využít řadu zdrojů financování. Tyto zdroje lze rozdělit do tří základních skupin⁷⁰:

1) **vlastní prostředky obecního rozpočtu** – jedná se o část rozpočtu obce, která zůstane po odečtení těch výdajů obecního rozpočtu, které musí obec vynaložit pro splnění svých základních funkcí

2) **prostředky partnerů rozvoje v obci**

- a) *prostředky podnikatelských subjektů* – podnikatelský subjekt se podílí na spolufinancování některých aktivit, činností (jak podnikatel, tak obec má ze vzájemného spolufinancování v konečném důsledku užitek)
- b) *prostředky spolků, občanských sdružení a dalších neziskových organizací v obci* – tyto subjekty zajišťují a pořádají řadu aktivit v obci, přičemž financování těchto aktivit lze někdy zajišťovat pouze za pomoci zdrojů, které jsou určeny právě jen pro neziskové organizace
- c) *prostředky občanů* – jedná se o formu příspěvku občanů na nějakou konkrétní aktivitu (např. sbírka na ohňostroj)
- d) *příjmy ze sdružování prostředků* – např. obce sdružují své prostředky na společné zajišťování a financování dohodnutých aktivit, na které by jedna obec neměla dostatečné zdroje, resp. financování samostatně by bylo neefektivní

3) **cizí zdroje**

- a) *účelové dotace* – mají přesně vymezený účel použití, jedná se zejména o dotace státní, krajské, dotace ze Strukturálních fondů EU – dotační zdroje představují většinou určitý podíl financování konkrétní aktivity, část dané aktivity musí obce financovat sami z vlastního rozpočtu
- b) *úvěr od banky, půjčky a finanční výpomoc od jiných subjektů, příjmy z vydání dluhopisů a dalších cenných papírů* – u těchto příjmů vzniká obci dluh, se kterým musí do budoucna počítat (včetně úroků)

Následující tabulka 30 uvádí některé investiční akce, které proběhly v obci Malé Svatoňovice v nedávných letech.

⁷⁰ Zdroj: Portál na podporu rozvoje obcí ČR <https://www.rozvojobci.cz/news/financovani-rozvoje-obce-souhrn/>

Tabulka 30: Příklady investičních akcí, které proběhly v obci Malé Svatoňovice v období let 2019-2022

Investiční akce	Období realizace	Celková cena díla včetně DPH (v Kč)	Hrazeno z dotace (v Kč, v %)	Poskytovatel dotace
Infrastruktura pro rodinné domy a komunikace	2021-2022	14 000 000	---	---
Rekonstrukce bytového domu č. p. 75	2019-2020	9 161 317,78	6 685 139 (73 %)	MFČR
Rekonstrukce hasičské zbrojnice	2019-2020	10 900 175	7 500 000 (69 %)	GŘ HZS ČR KHK kraj
Rekonstrukce budovy MŠ	2020	6 381 590	4 900 000 (77 %)	MFČR
Dostavba kanalizace v obci Malé Svatoňovice	2020-2021	13 500 000	8 112 172,46 (60 %)	MŽP – SFŽP

Vysvětlivky: GŘ HZS ČR = Generální ředitelství Hasičského záchranného sboru České republiky, KHK kraj = Královéhradecký kraj, MFČR = Ministerstvo financí České republiky, MŠ = mateřská škola, MŽP = Ministerstvo životního prostředí, SFŽP = Státní fond životního prostředí

Zdroje: Jednotlivá čísla časopisu Studánka

Výčet investičních akcí uvedených v tabulce 30 není konečný a v daném období proběhly i některé další investiční akce (např. rekonstrukce bytového domu s č. p. 48, rekonstrukce bytového domu s č. p. 74, vybudování dětského hřiště v areálu koupaliště a v lokalitě Holubáky, oprava několika místních komunikací atd.).

V dalších letech jsou plánovány další investiční akce, např. revitalizace atletického stadionu a areálu koupaliště či rekonstrukce a úpravy části objektu č. p. 188 včetně zázemí pro dětské skupiny.

Majetek obce

Majetek ve vlastnictví obce můžeme podle povahy rozdělit na movitý a nemovitý. Do movitého majetku patří různé předměty, např. dopravní prostředky, zařízení, materiál apod. Nemovitý majetek představují pozemky, budovy a další vlastněné prostory⁷¹.

K lednu 2023 obec vlastnila řadu movitých věcí – kolový traktor s návěsem, jeden služební automobil, hasičská auta, požární cisterny, několik počítačů, strunové sekačky, sněhovou frézu, dataprojektor atd.

K 23. 1. 2023 vlastnila obec Malé Svatoňovice celkem 44 staveb. Informace k těmto stavbám jsou uvedeny v tabulce 31. Způsob využití jednotlivých staveb dokumentuje graf 14.

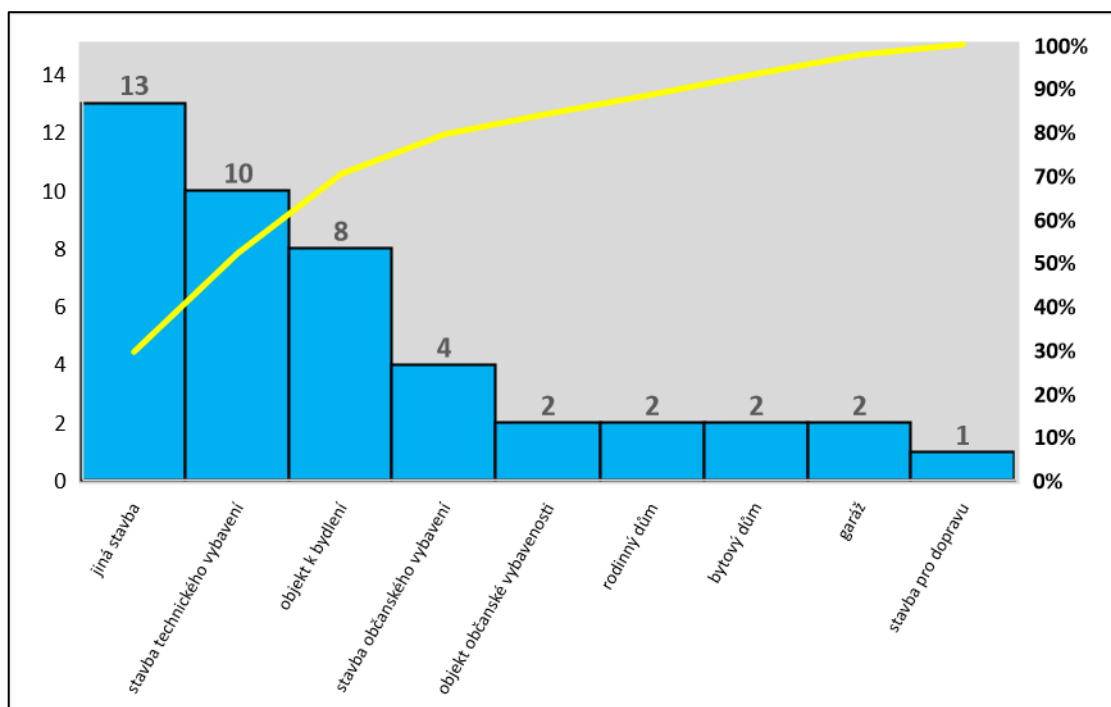
⁷¹ Zdroj: Internetové stránky encyklopedie Wikipedia <https://cs.wikipedia.org/>

Tabulka 31: Stavby ve vlastnictví obce Malé Svatoňovice podle jednotlivých katastrálních území (k 23. 1. 2023)

Katastrální území Malé Svatoňovice		
Informace ke stavbám	Číslo parcely, kde stavba stojí	Typ stavby
Kulturní dům	st. 43/1	objekt občanské vybavenosti
Obecní dům	st. 43/2	objekt občanské vybavenosti
Rodinný dům v ul. 17. listopadu č. p. 76	st. 91	rodinný dům
Bytový dům v ul. 17. listopadu č. p. 75	st. 92	bytový dům
Objekt k bydlení v ul. 17. listopadu č. p. 74	st. 93	objekt k bydlení
Objekt k bydlení v ul. Jana Masaryka č. p. 48	st. 105	objekt k bydlení
Objekt k bydlení v ul. Úpická č. p. 101	st. 120/1	objekt k bydlení
Budova na Malém náměstí	st. 130	jiná stavba
Budova ZŠ 1. stupně	st. 132	jiná stavba
Objekt k bydlení v ul. Úpická č. p. 112	st. 135	objekt k bydlení
Budova s obchody naproti Obecnímu úřadu	st. 138	jiná stavba
Hasičská zbrojnice	st. 174	jiná stavba
Budova ZŠ 2. stupně	st. 215/2	stavba občanského vybavení
Budova v ul. 17. listopadu č. p. 188	st. 218	jiná stavba
Objekt k bydlení v ul. Úpická č. p. 172	st. 245	objekt k bydlení
Objekt k bydlení v ul. Úpická č. p. 213	st. 248	objekt k bydlení
Objekt k bydlení v ul. Úpická č. p. 214	st. 250	objekt k bydlení
Objekt k bydlení v ul. Úpická č. p. 215	st. 252	objekt k bydlení
Čerpací stanice Jestřebec	st. 297	stavba technického vybavení
Márnice	st. 304	jiná stavba
Vodojem Štejdlar	st. 311	stavba technického vybavení
Vodojem Řezníček	st. 312	stavba technického vybavení
Budova WC na koupališti	st. 313	rodinný dům
Boží hrob v Mariánském sadu	st. 314	jiná stavba
Budova Obecního úřadu	st. 319	jiná stavba
Garáž za budovou s obchody	st. 345	garáž
Budova technického zázemí obce	st. 395	jiná stavba
Budova mezi garážemi za budovou s obchody	st. 454	jiná stavba
Budova MŠ	st. 471	jiná stavba
Budova za budovou ZŠ 1. stupně	st. 512	jiná stavba
Garáž	st. 609	garáž
ČOV Jestřebec	st. 647	stavba technického vybavení
ČOV U koupaliště	st. 658	stavba technického vybavení
Katastrální území Petrovice u Strážkovic		
Informace ke stavbám	Číslo parcely, kde stavba stojí	Typ stavby
Hasičská zbrojnice	st. 160	stavba občanského vybavení
Pastouška	st. 191	jiná stavba

Katastrální území Strážkovice v Podkrkonoší		
Informace ke stavbám	Číslo parcely, kde stavba stojí	Typ stavby
Hasičská zbrojnice	st. 193	stavba občanského vybavení
Vodojem Petrovice	st. 208	stavba technického vybavení
Katastrální území Odolov		
Informace ke stavbám	Číslo parcely, kde stavba stojí	Typ stavby
Hasičská zbrojnice	st. 158	stavba občanského vybavení
Bytový dům s č. p. 35	st. 162	bytový dům
Autobusová zastávka	st. 202	stavba pro dopravu
Čerpací stanice Odolov	st. 223	stavba technického vybavení
Vodojem Odolov Malý	st. 224	stavba technického vybavení
Katastrální území Batňovice		
Informace ke stavbám	Číslo parcely, kde stavba stojí	Typ stavby
Čerpací stanice Hamry	st. 447	stavba technického vybavení
Katastrální území Rtyně v Podkrkonoší		
Informace ke stavbám	Číslo parcely, kde stavba stojí	Typ stavby
Čerpací stanice Kozinec	st. 1304	stavba technického vybavení

Graf 14: Stavby ve vlastnictví obce Malé Svatoňovice podle způsobu jejich využití (k 23. 1. 2023)



Zdroj: Aplikace Českého úřadu zeměměřického a katastrálního „Nahlížení do katastru nemovitostí“ <https://nahliznidokn.cuzk.cz/>

Z grafu 14 vyplývá, že **obec k lednu 2023 vlastnila nejvíce staveb se způsobem využití „jiná stavba“ (celkem 13 staveb, což představuje podíl 30 % ze všech staveb ve vlastnictví obce)**. Jedná se např. o budovu obecního úřadu, hasičskou zbrojnici v místní části Malé Svatoňovice, Boží hrob v Mariánském sadu, budovu technického zázemí obce (obrázek 14) atd. Následovaly **stavby technického vybavení (10 objektů, 23 % ze všech staveb ve vlastnictví obce; jedná se např. o vodojemy, ČOV, čerpací stanice atd.)**, **objekty k bydlení (8 staveb, 18 %; jedná se např. o panelové domy v Úpické ulici atd.)** a **stavby občanského vybavení (4 stavby, 9 %; budova 2. stupně ZŠ, hasičské zbrojnice v Petrovicích, Strážkovicích a Odolově)**. Dohromady stavby s těmito čtyřmi způsoby využití představují okolo 80 % staveb ve vlastnictví obce (viz křivka v grafu 14). Objekty s dalšími způsoby využití jsou četností i podílem zastoupeny již méně.

Obrázek 14: Budova technického zázemí obce – stav k únoru 2023



Zdroj: vlastní průzkum

Ve vlastnictví obce je i rozhledna na vrcholu Žaltman či Kaplička sv. Tří králů v Petrovicích. Tyto objekty nejsou v katastru nemovitostí vedeny jako stavba.

2.1.7.3 Bezpečnost

Území obce Malé Svatoňovice spadá z hlediska zajišťování bezpečnosti pod **obvodní oddělení Úpice Policie České republiky**⁷². Tj. strážníci, kteří pracují na tomto obvodním oddělení, mají dohlížet na bezpečnost a pořádek v obci.

Obecní policie není v obci Malé Svatoňovice zřízena.

V rámci bezpečnosti je důležitým prvkem i **protipožární ochrana**. V obci Malé Svatoňovice jsou zřízeny a fungují celkem čtyři SDH, v každé místní části jeden spolek. Sdružení SDH v místní části Malé Svatoňovice je zahrnuto do jednotek požární ochrany kategorie III, sdružení SDH ve zbývajících místních částech obce do kategorie V⁷³. Hasičské jednotky nezasahují pouze u událostí týkajících se požárů, ale i u řady dalších událostí – např. zásahy či odstranění následků u dopravních nehod,

⁷² Zdroj: Internetové stránky Policie České republiky <https://www.policie.cz/>

⁷³ Zdroj a blíže viz: Internetové stránky Hasičského záchranného sboru České republiky <https://www.hzscr.cz/>

materiálně technické zabezpečení některých akcí atd. **Obec Malé Svatoňovice má zpracovaný Požární řád formou obecně závazné vyhlášky⁷⁴.**

V okrese Trutnov se nachází celkem tři stanice Hasičského záchranného sboru České republiky, přičemž nejbližší k obci Malé Svatoňovice je stanice v Trutnově (Náchodská ulice č. p. 475), kde se nachází i ředitelství územního odboru Trutnov⁷⁵.

Obec Malé Svatoňovice má zpracovaný Povodňový plán. Povodňový plán a podrobné informace k němu jsou k nahlédnutí na Obecním úřadě v Malých Svatoňovicích, případně prostřednictvím vzdáleného přístupu na internetu⁷⁶.

Výjezdové středisko zdravotnické záchranné služby v obci není, nejbližší je v Trutnově (ulice Česká č. p. 388)⁷⁷. Na území obce je však lokalizováno **středisko zdravotnické dopravní služby, Báňské záchranné služby Odolov**. Služba funguje nepřetržitě.

Varovný informační systém v obci je zajišťován prostřednictvím sirény a systému hlásičů s reproduktory.

Co se týče **bezpečnosti spojené s automobilovou dopravou**, v žádné části obce není radar na měření rychlosti automobilů. Radary na měření rychlosti mají v mnoha případech pozitivní vliv v tom smyslu, že řada řidičů zpomalí, a tím dojde k zajištění větší bezpečnosti na pozemní komunikaci. Řada úseků podél silnice III/3014 je nebezpečná pro chodce a cyklisty z důvodu absence chodníků či stezek pro pěší i cyklisty (např. úsek při příjezdu k zástavbě do místní části Malé Svatoňovice ve směru od Odolova či úsek této silnice, která prochází přes zastavěné území v místní části Petrovice apod.). Zmínit lze i špatný stav silnice III/3014 od křižovatky u Nesládků dále přes místní části Petrovice, Strážkovice a Odolov, což se může také podepsat na nižší bezpečnosti provozu.

2.1.7.4 Partnerství obce

Partnerstvím je myšleno jednak zapojení obce Malé Svatoňovice do organizací, sdružení, svazků obcí apod., dále spolupráce se subjekty v rámci obce i mimo území obce.

Spolupráce se subjekty v rámci obce

Obec spolupracuje s většinou organizací působících v obci. V některých případech je tato spolupráce velmi intenzivní, v některých méně. Zájmové spolky i příspěvkové organizace každoročně pořádají různé společenské, kulturní či sportovní akce ve spolupráci s obcí nebo naopak obec pořádá různorodé akce ve spolupráci se zájmovými spolky či příspěvkovými organizacemi.

⁷⁴ Jedná se o povinnost obce, která pro ni vyplývá z § 29, odst. 1, písm. o) zákona č. 133/1985 Sb., o požární ochraně

⁷⁵ Zdroj: Internetové stránky Hasičského záchranného sboru České republiky <https://www.hzscr.cz/>

⁷⁶ Zdroj a blíže viz: Elektronický digitální povodňový plán obce Malé Svatoňovice

<https://www.portalobce.cz/povodnovy-plan/male-svatonovice/>

⁷⁷ Zdroj: Internetové stránky Zdravotnické záchranné služby Královéhradeckého kraje <https://www.zzskhk.cz/>

Spolupráce se subjekty mimo obec

Obec Malé Svatoňovice nemá partnerskou obec v České republice, ani v zahraničí. Partnerskou obec má však dobrovolný svazek obcí (DSO) Jestřebí hory, jehož je obec Malé Svatoňovice členem. Konkrétně se jedná o **Jelcz-Laskowice**.

Spolupráce s firmami a dalšími podnikatelskými subjekty je v některých oblastech stabilní a pravidelná každý rok, v některých případech je nárazová a probíhá tehdy, když obec potřebuje řešit nějaký konkrétní problém.

Intenzivně probíhá spolupráce prostřednictvím svazku obcí (viz další část této kapitoly).

Členství v zájmových sdruženích a organizacích

Obec Malé Svatoňovice je členem **DSO Svazek obcí Jestřebí hory**. Cílem svazku je ochrana společných zájmů a podpora veškerých aktivit, které povedou k ekonomickému, kulturnímu a sociálnímu rozvoji regionu členských obcí⁷⁸.

Obec je dále členem **Místní akční skupiny Království – Jestřebí hory, o.p.s.**, která pokrývá území dvou DSO – Svazek obcí Jestřebí hory a Společenství obcí Podkrkonoší. Tyto DSO jsou zakladateli této místní akční skupiny (MAS). MAS byla založena za účelem poskytování obecně prospěšných služeb, jejichž cílem je rozvoj regionu, který MAS Království – Jestřebí hory, o.p.s. pokrývá⁷⁹.

Obec je dále členem **Sdružení místních samospráv České republiky**. Smyslem Sdružení je hájení zájmů obcí a měst České republiky. Činnost Sdružení je založena na šesti principech – „právo na samosprávu“, „zákaz diskriminace“, „finanční soběstačnost“, „princip spolurozhodování“, „systémovost dělení daňových výnosů“ a „princip spolupráce“⁸⁰.

Obec je taktéž členem **Svazu měst a obcí České republiky**. Činnost Svazu je založena především na aktivitě starostů, primátorů a členů zastupitelstev obcí a měst, kteří se nad rámec svých povinností věnují i obecným problémům samosprávy⁸¹.

Obec je též členem **Spolku pro obnovu venkova**, jehož cílem je přispívat k rehabilitaci venkova, k obnově a prohloubení společenského a duchovního života na venkově, k posílení hospodářské stability a prosperity venkova⁸².

Obec je prostřednictvím Muzea bratří Čapků členem **Svazu cestovního ruchu Kladské pomezí, z. s.** Hlavní činností tohoto svazu je zajišťovat rozvoj cestovního ruchu v turistickém regionu Kladské pomezí (severovýchodní Čechy, přibližně se jedná o území od Jaroměře po Hronov). S tím souvisí i členství obce v obecně prospěšné společnosti **Kladské pomezí, o.p.s.**, jejímž zakladatelem je výše zmiňovaný Svaz cestovního ruchu Kladské pomezí. Organizace má za cíl podporovat trvale udržitelný rozvoj cestovního ruchu na území regionu Kladské pomezí⁸³.

⁷⁸ Zdroj: Stanovy Svazku obcí Jestřebí hory; bližší informace lze nalézt na internetových stránkách svazku: <https://jestrebihory.net/>

⁷⁹ Zdroj: Statut MAS Království – Jestřebí hory, o.p.s. <https://kjh.cz/uc/clanky/176/statut-mas-kjh-o-p-s-28-7-2020.pdf>

⁸⁰ Zdroj a blíže viz: Internetové stránky Sdružení místních samospráv České republiky <https://www.smscr.cz/>

⁸¹ Zdroj a bližší informace: Internetové stránky Svazu měst a obcí České republiky <https://www.smocr.cz/>

⁸² Zdroj: Internetové stránky Spolku pro obnovu venkova <https://www.spovcr.cz/>

⁸³ Zdroj: Internetové stránky turistického regionu Kladské pomezí <https://www.kladskepomezí.cz/>

Od roku 2014 je obec členem **Euroregionu Pomezí Čech, Moravy a Kladska – Euroregion Glacensis**. Hlavním cílem euroregionu je rozvoj spolupráce české a polské části euroregionu, např. spolupráce v oblasti hospodářství a obchodu, spolupráce v oblasti školství, kultury a sportu, spolupráce v sociální oblasti atd.⁸⁴

2.2 Zhodnocení dotazníkového šetření

Dotazníkové šetření bylo realizováno v průběhu prosince 2022. Občané a subjekty působící v obci měli k dispozici dvě varianty, jak dotazník vyplnit – dotazník byl v papírové podobě přiložen ke čtvrtému číslu časopisu Studánka v roce 2022 a dotazník bylo možné vyplnit on-line přímo na internetových stránkách. Dotazník obsahoval celkem 20 otázek:

- 1) Jak se Vám v obci žije?
- 2) Co se Vám na Vaší obci nejvíce líbí?
- 3) Co se Vám na Vaší obci nelíbí?
- 4) Jaké služby Vám v obci nejvíce chybí?
- 5) Pokuste se zhodnotit obec z hlediska níže uvedených podmínek (v každém řádku zakroužkujte číslici, která odpovídá míře Vaší spokojenosti)
- 6) Mezilidské vztahy v obci považujete za:
- 7) Myslíte si, že obyvatelé obce mají dostatek příležitostí ke vzájemným společenským kontaktům?
- 8) Jaké komunikační kanály Vám nejvíce vyhovují?
- 9) Sledujete informace o dění v obci na webových stránkách?
- 10) Jste ochoten/ochotna udělat něco pro rozvoj své obce?
- 11) Pokud ano, jak se můžete zapojit?
- 12) Představte si, že můžete rozhodnout o využití obecních finančních prostředků. Na co byste je přednostně využil/a?
- 13) Jsem žena či muž či název instituce
- 14) Věk
- 15) Vaše vzdělání
- 16) Jak dlouho v obci žijete/působíte?
- 17) Název lokality, ve které bydlím/působím
- 18) Jsem trvale bydlící osoba či chatař/chalupář
- 19) Typ Vaší domácnosti
- 20) Vaše další náměty, připomínky, komentáře

Kompletní znění dotazníku je náplní přílohy 2.

⁸⁴ Zdroj a více informací: Internetové stránky Euroregionu Glacensis <https://www.euro-glacensis.cz/>

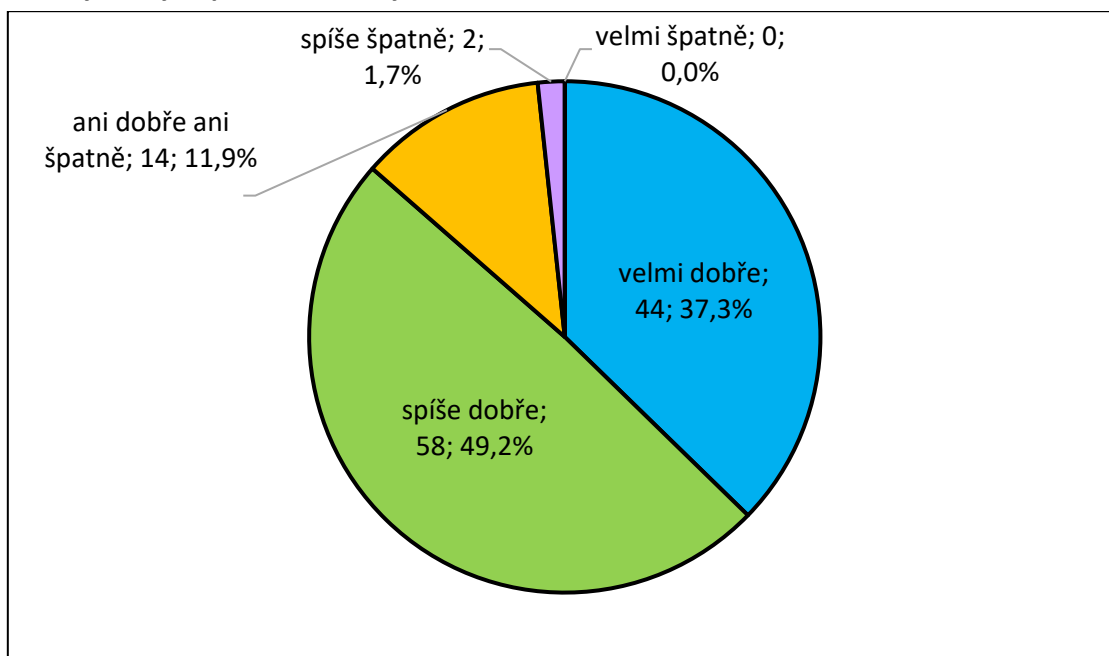
Celkem bylo odevzdáno 121 vyplněných dotazníků. Za zmínku stojí, že 111 krát byl dotazník v elektronické verzi pouze zobrazen. V obci Malé Svatoňovice žilo k 31. 12. 2022 celkem 1 498 obyvatel. Ze sčítání lidu, domů a bytů 2021 plyne, že obec měla k roku 2021 celkem 399 bytových domácností. Z výše uvedených skutečností vyplývá, že návratnost dotazníku vztážená na jednoho obyvatele byla 8,1 % a návratnost vztážená na jednu domácnost se pohybovala okolo 30 %.

Není reálné, aby dotazník vyplnil každý. Uvedená návratnost je na poměrně dobré úrovni. Výsledky z dotazníkového šetření mohou být považovány jako názor reprezentativního vzorku či jako názor značného počtu lidí.

Výsledky

Otázka č. 1: Jak se Vám v obci žije?

Graf 15: Výsledky odpovědí u otázky č. 1



Poznámky: Otázka byla zodpovězena v odevzdaných vyplněných dotaznících celkem 118 krát, nezodpovězena 3 krát. Procentuální hodnota představuje podíl dané odpovědi z celkového počtu lidí/subjektů, kteří danou otázku zodpověděli.

Více než 85 % respondentů v dotazníku uvedlo, že se jim v obci žije velmi dobře (37 %) či spíše dobře (49 %). 14 respondentů uvedlo, že se jim v obci nežije ani dobře, ani špatně. Pouze dva respondenti uvedli, že se jim v obci žije spíše špatně. Možnost „velmi špatně“ nebyla označena ani jednou, což je pozitivní.

Otázka č. 2: Co se Vám na Vaší obci nejvíce líbí?

Tabulka 32: Výsledky odpovědí u otázky č. 2

Odpověď	Responzí	Podíl
klidný život	67	56,3 %
dobré mezilidské vztahy	23	19,3 %
příznivé životní prostředí	50	42,0 %
blízkost přírody	97	81,5 %
dostupnost pracovních příležitostí	5	4,2 %
dostupnost základních služeb typu potravin apod.	29	24,4 %
dostupnost zdravotních služeb	27	22,7 %
existence, dostupnost a kvalita mateřské školy	27	22,7 %
existence, dostupnost a kvalita základní školy	35	29,4 %
existence, dostupnost a kvalita střední školy	4	3,4 %
kvalita dopravní infrastruktury (místní komunikace, chodníky apod.)	21	17,6 %
dobrá dopravní dostupnost	50	42,0 %
kulturní a společenský život	22	18,5 %
sportovní vyžití	8	6,7 %
dobré podmínky pro podnikání	1	0,8 %
systém svozu a sběru odpadů	28	23,5 %
vzhled obce	51	42,9 %
dobrá kvalita signálu mobilních operátorů	17	14,3 %
možnosti připojení internetu v obci	11	9,2 %
jiné	4	3,4 %

Poznámky: Otázka byla zodpovězena v odevzdaných vyplněných dotaznících celkem 119 krát, nezodpovězena 2 krát. Procentuální hodnota představuje podíl dané odpovědi z celkového počtu lidí/subjektů, kteří danou otázku zodpověděli.

Nejvíce respondentům se na jejich obci líbí blízkost přírody (82 % všech respondentů, kteří tuto otázku zodpověděli) a klidný život (56 %). Dále byla vyzdvihnuta vzhled obce (43 %), dobrá dopravní dostupnost a příznivé životní prostředí (oboje 42 %).

Možnost „Jiné“ byla zaškrtnuta čtyřikrát. Konkrétně bylo zmíněno:

- Snaha o údržbu zeleně, úprava prostranství za obecním úřadem, box Zásilkovny, dostatek míst s nádobami na tříděný odpad, oprava rozhledny Žaltman
- Vše
- Pokračující rozvoj, zeleň
- Zájem občanů o dění v obci, angažovanost při realizaci různých akcí, ochota vedení obce kdykoliv občanům pomoci

Otázka č. 3: Co se Vám na Vaší obci nelíbí?

Tabulka 33: Výsledky odpovědí u otázky č. 3

Odpověď	Responzí	Podíl
špatné vztahy mezi lidmi	18	17,3 %
nezájem lidí o obec	19	18,3 %
málo kvalitní životní prostředí	0	0,0 %
nedostatek pracovních příležitostí	37	35,6 %
nedostatek či špatná dostupnost obchodů a služeb	42	40,4 %
nedostatečný kulturní a společenský život	11	10,6 %
nedostatečné podmínky pro sportovní vyžití	6	5,8 %
kvalita mateřské školy	4	3,8 %
kvalita základní školy	6	5,8 %
kvalita střední školy	6	5,8 %
kvalita dopravní infrastruktury (místní komunikace, chodníky apod.)	17	16,3 %
kvalita zdravotní péče	16	15,4 %
absence sociálních služeb	19	18,3 %
nevyhovující veřejná doprava	2	1,9 %
nedostatečná bytová výstavba	8	7,7 %
absence sběrného dvora či sběrného místa v obci	41	39,4 %
nepořádek v obci	5	4,8 %
špatná kvalita signálu mobilních operátorů	8	7,7 %
možnosti připojení internetu v obci	10	9,6 %
nadměrný cestovní ruch	2	1,9 %
špatné podmínky pro podnikání	6	5,8 %
jiné	11	10,6 %

Poznámky: Otázka byla zodpovězena v odevzdaných vyplněných dotaznících celkem 104 krát, nezodpovězena 17 krát. Procentuální hodnota představuje podíl dané odpovědi z celkového počtu lidí/subjektů, kteří danou otázku zodpověděli.

Na otázku, co se obyvatelům na jejich obci nelíbí, byl nejčastěji zmiňován nedostatek či špatná dostupnost obchodů a služeb (40 % všech respondentů, kteří tuto otázku zodpověděli). Dále byla zmiňována absence sběrného dvora či sběrného místa v obci (39 %), nedostatek pracovních příležitostí (36 %), nezájem lidí o obec, absence sociálních služeb (oboje 18 %), kvalita dopravní infrastruktury (místní komunikace, chodníky apod.) (16 %) a kvalita zdravotní péče (15 %).

Možnost „jiné“ byla zaškrtnuta 11x. Odpovědi byly sesumírovány do tematických celků. Zmiňováno bylo následující (číslo vyjadřuje, kolikrát byla daná věc zmíněna):

- souvislost s parkováním – 4x (co odrážka níže, to četnost 1x):
 - zrušit parkování u Machů
 - parkoviště na náměstí
 - úzké uličky obložené parkujícími auty
 - paneláky – parkoviště místo zeleně

- souvislost s odpadovým hospodářstvím – 3x, z toho:
 - svoz komunálního odpadu 1 x za 14 dní – 2x
 - malá kapacita popelnic a kontejnerů na odpad v okolí paneláků – 1x
- souvislost s restaurací – 2x (co odrážka níže, to četnost 1x):
 - absence restaurace
 - kvalitní restaurace
- absence obchodu se zeleninou, čerstvým pečivem a lokálními potravinami – 1x
- kino – rekonstruovat a promítat – 1x
- zlepšit nástupiště na nádraží – 1x
- náměstí a fasáda kostela – zkulturnit – 1x
- zrekonstruovat koupaliště – 1x
- chybí bankomat – 1x
- chybí pečovatelský dům – 1x
- hřiště pro děti na koupališti je dle dotyčné osoby zbytečné – 1x
- čilý cestovní ruch, ale zanedbatelný přínos obci – 1x
- nerespektování povolené rychlosti – 1x
- dotyčná osoba si myslí, že není co vytknout – 1x

Otázka č. 4: Jaké služby Vám v obci nejvíce chybí?

(zodpovězena 78 krát, nezodpovězena 43 krát)

Na otázku, jaké služby obyvatelům v obci chybí, odpověděli respondenti následovně (číslo vyjadřuje, kolikrát byla daná služba zmíněna). Odpovědi byly v rámci možností shrnuty do tematických celků, nicméně důraz byl kladen na to ponechat co největší autentičnost odpovědí.

- souvislost s volnočasovými aktivitami – 28x, z toho:
 - souvislost se sportem – 13x, z toho:
 - sauna – 3x
 - zpřístupnění sportovišť, které tu jsou, dle dotyčné osoby člověk často ani neví, že je možnost chodit na kurty, že je tu možnost chodit cvičit – 1x
 - dostatečně vybavená posilovna – 1x
 - venkovní sportovní hřiště pro školu – 1x
 - hřiště s umělým povrchem (klec) – 1x
 - sportoviště pro větší děti (dirt bikové skoky, skatové překážky, trampolíny) – 1x
 - indoor hřiště – 1x
 - sportoviště obecně – 1x
 - sportoviště pro teenagery a dospělé – 1x
 - sportovní areál pro rodiny s dětmi – 1x
 - multifunkční sportovní hřiště – 1x
 - koupaliště – 5x
 - bazén – 2x
 - kino – 1x

- příjemné posezení v kavárně, místní cukrárna je dle dotyčné osoby malá, zákusky pořád stejné (nic moderního) a málo místa na sezení + hodně často mají zavřeno – 1x
- širší nabídka zájmových kroužků pro děti, aby se nemuselo nikam dojíždět, které nejsou přímo ve škole – 1x
- prostor či provozovna k posezení s přáteli, jídlo, občerstvení – 1x
- místo, prostor, kde by se scházeli děti a starší občané, vzájemná provázanost, podpora, společné aktivity apod. – 1x
- liniový park (zelený okruh ve stínu pod stromy) – 1x
- více volnočasových aktivit pro děti i dospělé (jóga, kurzy sebeobrany...) – 1x
- menší prostory, než je tělocvična, které by se daly využít pro volnočasové aktivity pro dospělé – kurzy keramiky, tance, jóga atd. – 1x
- souvislost s oblastí zdravotnictví – 21x, z toho:
 - lékárna – 15x
 - dětský lékař – 2x
 - dům s pečovatelskou službou – 2x
 - zubař obecně – 1x
 - kvalitní zubní lékař – 1x
- souvislost s potravinami – 20x, z toho:
 - prodejna potravin obecně – 4x
 - řeznictví – 3x
 - prodejna zeleniny a ovoce – 2x
 - kvalitní prodejna potravin – 2x
 - samoobsluha potravin, dotyčné osobě nevyhovuje přeplněnost obchodů vedených vietnamskými spoluobčany – 1x
 - čerstvé ovoce a zelenina nelze dle dotyčné osoby koupit – 1x
 - obchod se zeleninou, čerstvým pečivem a lokálními potravinami – 1x
 - koloniál U Machů – 1x
 - důstojnější prodejna potravin za standardní ceny – 1x
 - obchodní dům – 1x
 - český obchod s potravinami – 1x
 - čistá prodejna potravin v dolní části obce – 1x
 - prodejna – ne Vietnamci – 1x
- souvislost s restaurací – 16x, z toho:
 - restaurace s možností stravování – 8x
 - kvalitní restaurace – 2x
 - restaurace obecně – 2x
 - hospoda s kvalitním jídlem – 1x
 - restaurace obdobná Salamandru – 1x
 - čistá restaurace – 1x
 - pěkná restaurace, nebo kavárna – 1x

- bankomat – 14x
- sběrný dvůr – 7x
- souvislost s obchody vyjma potravin – 5x, z toho:
 - prodejna obuvi – 2x
 - drogerie – 2x
 - papírnictví – 1x
- souvislost s cestovním ruchem – 3x, z toho (co odrážka níže, to četnost 1x):
 - pěkné posezení pro turisty – 1x
 - malá možnost občerstvení pro turisty – 1x
 - z hlediska zvýšení cestovního ruchu nějaký lepší penzion nebo restaurace – 1x
- dostupnost mobilního signálu, který je dle dotyčné osoby katastrofální – 2x
- dům pro seniory – 1x
- dětská skupina – 1x
- komunitní zdroj energie – 1x
- pečovatelská služba – 1x
- péče o seniory – 1x
- městské lázně – 1x
- větší kapacita mateřské školy – 1x

Jeden respondenti se domnívá, že pro velikost obce Malé Svatoňovice je vše dobré. Jeden respondent konstatoval, že neví, zda je nutno tuto oblast řešit, neboť vzhledem k velikosti obce a blízkosti Úpice a Trutnova je dle dotyčné osoby nerealistické zavádět služby, které mají větší města.

Otázka č. 5: Pokuste se zhodnotit obec z hlediska níže uvedených podmínek

Tabulka 34: Výsledky odpovědí u otázky č. 5

Odpověď	Velmi spokojen	Spíše spokojen	Spíše nespokojen	Velmi nespokojen	Je mi to lhostejné
Bydlení	55 (46,6 %)	39 (33,1 %)	11 (9,3 %)	5 (4,2 %)	3 (2,5 %)
Školství	34 (28,8 %)	37 (31,4 %)	15 (12,7 %)	3 (2,5 %)	7 (5,9 %)
Zdravotnictví	18 (15,3 %)	44 (37,3 %)	31 (26,3 %)	8 (6,8 %)	4 (3,4 %)
Veřejná doprava	32 (27,1 %)	50 (42,4 %)	16 (13,6 %)	3 (2,5 %)	1 (0,8 %)
Dostupnost služeb v obci	7 (5,9 %)	51 (43,2 %)	25 (21,2 %)	10 (8,5 %)	6 (5,1 %)
Kultura a společenský život	27 (22,9 %)	42 (35,6 %)	18 (15,3 %)	11 (9,3 %)	1 (0,8 %)
Sportovní vyžití	15 (12,7 %)	44 (37,3 %)	21 (17,8 %)	1 (0,8 %)	9 (7,6 %)
Životní prostředí	46 (39,0 %)	49 (41,5 %)	3 (2,5 %)	0	4 (3,4 %)
Kvalita odpadového hospodářství a systém svozu odpadů	33 (28,0 %)	43 (36,4 %)	17 (14,4 %)	6 (5,1 %)	4 (3,4 %)
Bezpečnostní situace v obci	39 (33,1 %)	44 (37,3 %)	13 (11,0 %)	1 (0,8 %)	2 (1,7 %)
Péče obce o své prostředí	49 (41,5 %)	40 (33,9 %)	7 (5,9 %)	4 (3,4 %)	3 (2,5 %)
Kvalita dopravní infrastruktury	25 (21,2 %)	48 (40,7 %)	16 (13,6 %)	4 (3,4 %)	3 (2,5 %)
Podmínky pro podnikání	12 (10,2 %)	24 (20,3 %)	21 (17,8 %)	6 (5,1 %)	19 (16,1 %)
Rozvoj obce	35 (29,7 %)	40 (33,9 %)	12 (10,2 %)	4 (3,4 %)	4 (3,4 %)
Informovanost o dění v obci	48 (40,7 %)	35 (29,7 %)	14 (11,9 %)	3 (2,5 %)	2 (1,7 %)

Poznámky: Otázka byla zodpovězena v odevzdaných vyplněných dotaznících celkem 118 krát, nezodpovězena 3 krát. Procentuální hodnota představuje podíl dané odpovědi z celkového počtu lidí/subjektů, kteří danou otázku zodpověděli.

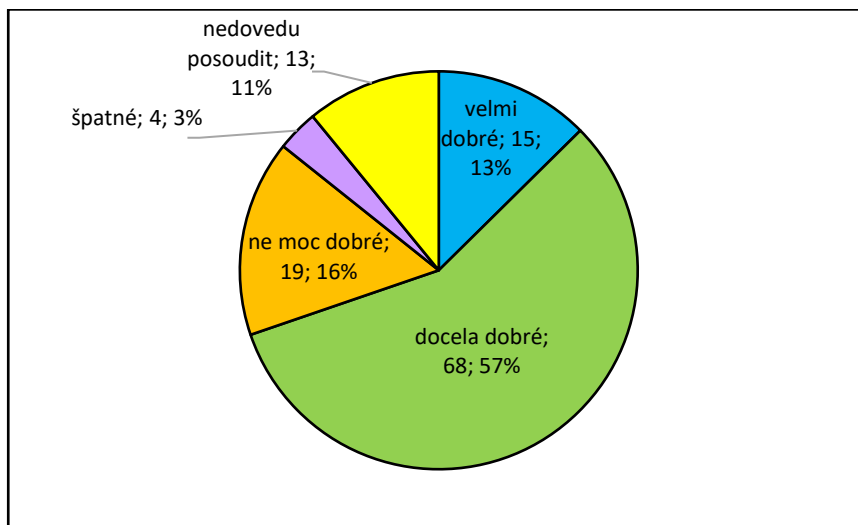
Spokojenost nebo spíše spokojenost byla u všech hodnocených oblastí vyjádřena četností více než spíše nespokojenost a nespokojenost. Nejvíce byla spokojenost či spíše spokojenost vyjádřena u oblastí bydlení, péče obce o své prostředí, životní prostředí a informovanost o dění v obci.

Spíše nespokojenost byla řadou respondentů označena v oblasti zdravotnictví, v oblasti dostupnosti služeb v obci, v oblasti sportovního vyžití a u podmínek pro podnikání.

Co se týče odpovědi číslo 5 „Je mi to lhostejné“, zaškrtnuta byla výrazněji pouze u „podmínek pro podnikání“, „sportovní vyžití“ a „školství“.

Otázka č. 6: Mezilidské vztahy v obci považujete za:

Graf 16: Výsledky odpovědí u otázky č. 6

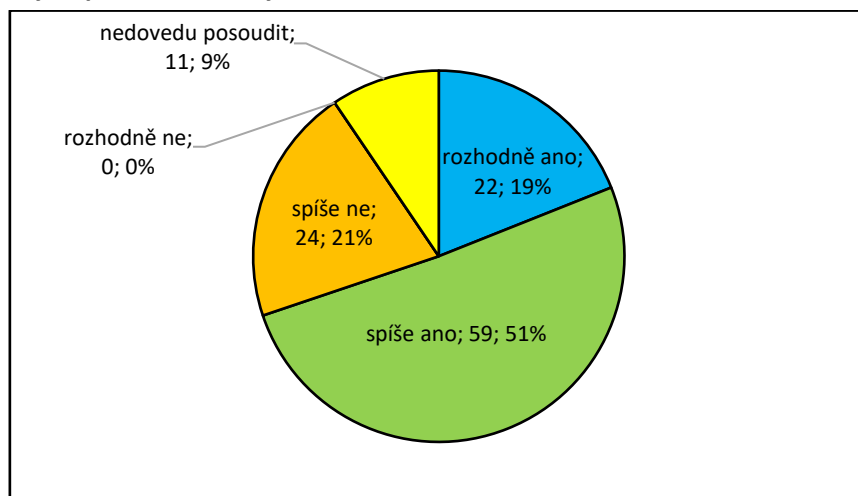


Poznámky: Otázka byla zodpovězena v odevzdaných vyplněných dotaznících celkem 119 krát, nezodpovězena 2 krát. Procentuální hodnota představuje podíl dané odpovědi z celkového počtu lidí/subjektů, kteří danou otázku zodpověděli.

Více než polovina respondentů považuje mezilidské vztahy v obci za docela dobré (57 % respondentů). 15 respondentů považuje mezilidské vztahy v obci jako velmi dobré. 16 % respondentů naopak mezilidské vztahy v obci považuje za ne moc dobré. 4 respondenti uvedli, že je považují za špatné (3 %). 13 respondentů (11 %) označilo možnost, že mezilidské vztahy v obci nedokáže posoudit.

Otázka č. 7: Myslíte si, že obyvatelé obce mají dostatek příležitostí ke vzájemným společenským kontaktům?

Graf 17: Výsledky odpovědí u otázky č. 7

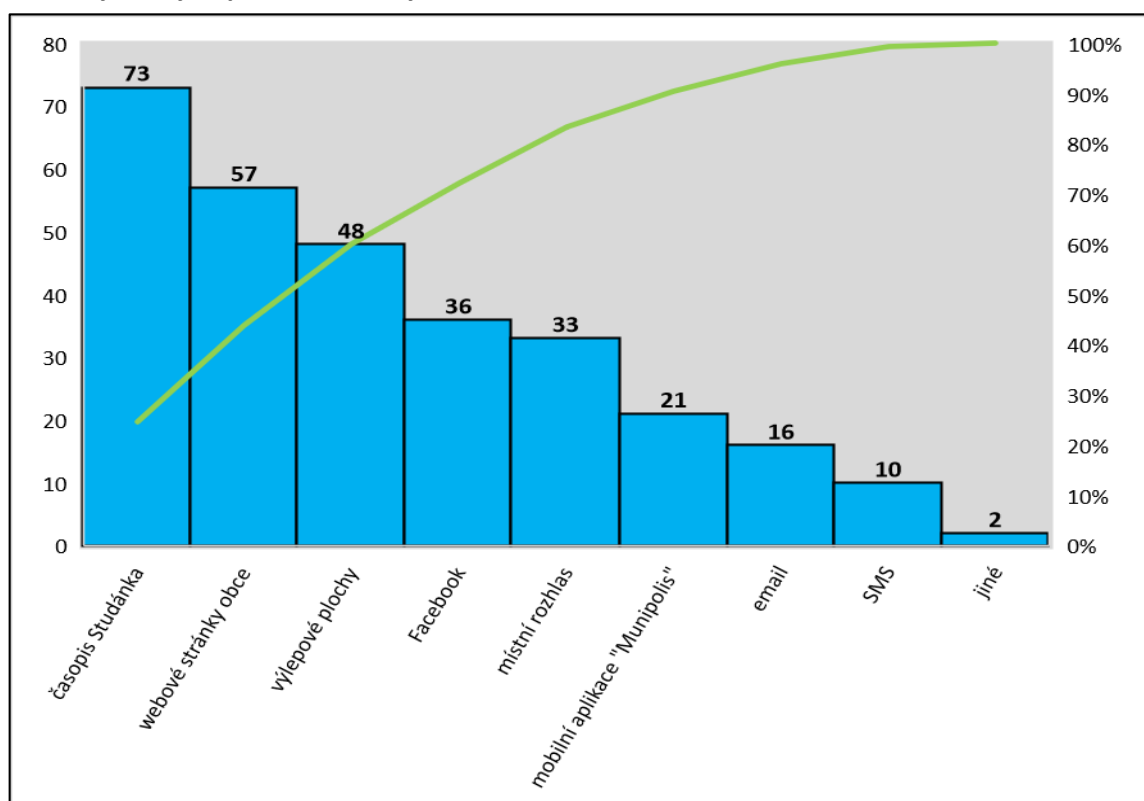


Poznámky: Otázka byla zodpovězena v odevzdaných vyplněných dotaznících celkem 116 krát, nezodpovězena 5 krát. Procentuální hodnota představuje podíl dané odpovědi z celkového počtu lidí/subjektů, kteří danou otázku zodpověděli.

Přibližně ½ (51 %) respondentů si myslí, že obyvatelé obce spíše mají dostatek příležitostí ke vzájemným společenským kontaktům. Že dostatek příležitostí ke vzájemným společenským kontaktům obyvatelé obce rozhodně mají se domnívá 19 % respondentů. 21 % respondentů si naopak myslí, že obyvatelé obce spíše nemají dostatek příležitostí ke vzájemným společenským kontaktům. Možnost „rozhodně ne“ nebyla označena ani jednou. Celkem 11 respondentů (9 %) označilo možnost, že nedokáže posoudit, jestli mají obyvatelé obce dostatek příležitostí ke vzájemným společenským kontaktům či nikoliv.

Otázka č. 8: Jaké komunikační kanály Vám nejvíce vyhovují?

Graf 18: Výsledky odpovědí u otázky č. 8



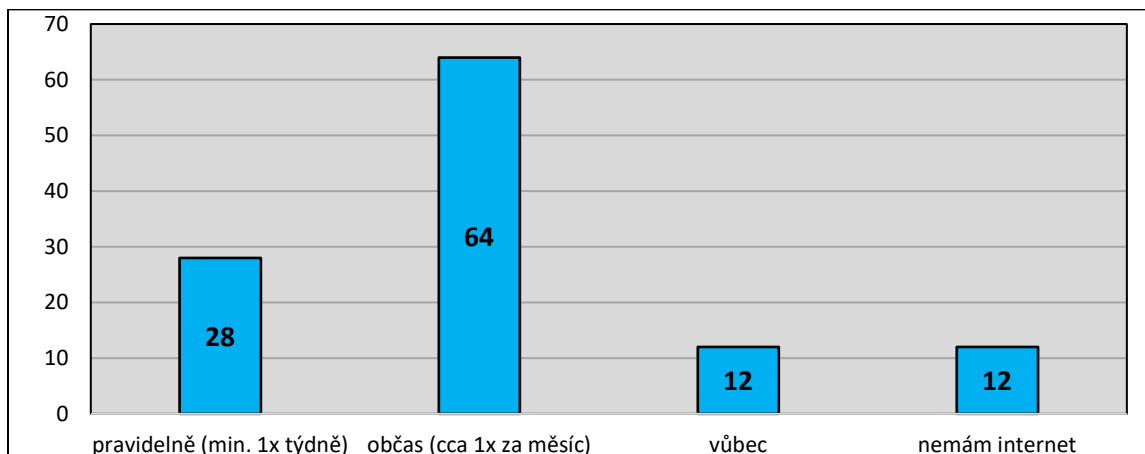
Poznámky: Otázka byla zodpovězena v odevzdaných vyplněných dotaznících celkem 118 krát, nezodpovězena 3 krát.

Co se týče komunikačních kanálů, nejčastěji respondentům vyhovuje informování prostřednictvím časopisu Studánka (62 % všech respondentů, kteří tuto otázku zodpověděli). 48 % respondentů zaškrtnulo možnost webové stránky obce, 41 % výlepkové plochy, 31 % Facebook a 28 % respondentů označilo možnost místní rozhlas. Dohromady těchto pět odpovědí představuje okolo 85 % odpovědí na tuto otázku (viz křivka v grafu). Další možnosti měly již zastoupení nižší.

Možnost „jiné“ byla zaškrtnuta dvakrát. Jednou bylo uvedeno „mobilní aplikace, ale původní dotyčné osobě vyhovovala lépe než Munipolis“, jednou „dotyčná osoba by ocenila zprávy SMS, Munipolis nezná, webové stránky obce nenabízejí moc informací-obec by si zasloužila modernější, komplexnější a informačně lepší web“.

Otázka č. 9: Sledujete informace o dění v obci na webových stránkách?

Graf 19: Výsledky odpovědí u otázky č. 9

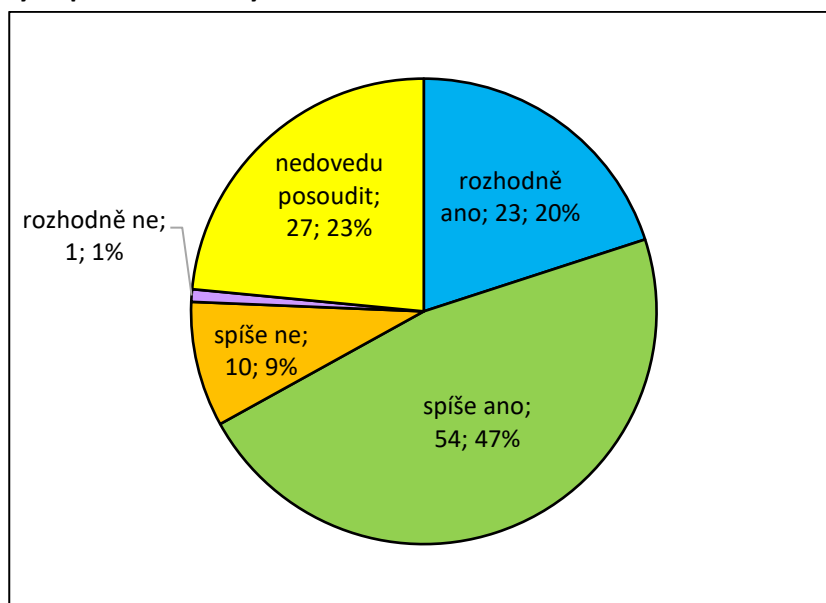


Poznámky: Otázka byla zodpovězena v odevzdaných vyplněných dotaznících celkem 116 krát, nezodpovězena 5 krát.

64 respondentů (55 % všech respondentů, kteří tuto otázku zodpověděli) v dotazníku uvedlo, že informace o dění v obci na internetových stránkách sleduje občas. Pravidelně dění na internetových stránkách sleduje 28 respondentů (24 %). 12 respondentů (10,5 %) uvedlo, že informace o dění v obci skrze webové stránky nesleduje vůbec a stejný počet respondentů uvedl, že nemá internet.

Otázka č. 10: Jste ochoten/ochotna udělat něco pro rozvoj své obce?

Graf 20: Výsledky odpovědí u otázky č. 10



Poznámky: Otázka byla zodpovězena v odevzdaných vyplněných dotaznících celkem 115 krát, nezodpovězena 6 krát. Procentuální hodnota představuje podíl dané odpovědi z celkového počtu lidí/subjektů, kteří danou otázku zodpověděli.

47 % respondentů v dotazníku uvedlo, že je spíše ochotno udělat něco pro rozvoj obce. Rozhodně ano je ochotna udělat něco pro rozvoj obce přibližně 1/5 respondentů. Možnost „spíše ne“ uvedlo 10 respondentů. Možnost „rozhodně ne“ zaškrtnul pouze 1 respondent. Celkem 27 respondentů (23 %) uvedlo, že nedovede posoudit, zda je ochotno udělat něco pro rozvoj své obce.

Otázka č. 11: Pokud ano, jak se můžete zapojit?

(zodpovězena 54 krát, nezodpovězena 67 krát)

Pokud respondenti v předcházející otázce uvedli, že jsou ochotni udělat něco pro rozvoj své obce, mohli v této otázce uvést, jak konkrétně se můžou do rozvoje obce zapojit. Respondenti odpovídali následovně (číslo vyjadřuje, kolikrát byl daný námět/názor/komentář zmíněn):

- souvislost s úklidem/údržbou obce – 25x, z toho:
 - účast na vyhlášených společných akcích/brigádách např. úklid, zvelebování obce – 12x
 - úklid obce obecně – 4x
 - péče o zeleň – 1x
 - jarní úklid veřejných prostor – 1x
 - úklid kolem rodinného domu – 1x
 - udržovat pořádek v obci – 1x
 - sekání trávy kolem zahrad a údržba potoka kolem pole od čističky – 1x
 - tříděním odpadu – 1x
 - sbírat odpadky v lese od lidí, kteří je tam pohazují – 1x
 - pomoc při zvelebování Strážkovic – 1x
 - pomoc při zvelebování Strážkovic, na kterou se dle dotyčné osoby bohužel zapomíná – 1x
- pomoc při organizaci a pořádání akcí v obci – 11x, z toho:
 - pomoc při akcích obecně – 3x
 - pomoc při kulturních akcích – 2x
 - dobrovolník při přípravě akcí – 1x
 - uspořádání zahraniční výstavy, burzy – 1x
 - dotyčná osoba se zapojuje do akcí obecního úřadu – 1x
 - pomoc s organizací některých akcí – 1x
 - pomoc s organizací např. kulturních či společenských akcí – 1x
 - při realizaci akcí především pro děti (Žaltmánek); pokud by byl čas a potřeba, tak i pomocí s dalšími akcemi – 1x
- souvislost s kulturou/kulturní činností – 4x, z toho (co odrážka níže, to jeden názor):
 - zapojení do kulturní činnosti (pěvecký, dramatický soubor)
 - kulturním programem
 - kultura obecně
 - v kulturní oblasti
- dle potřeby – 2x
- dobrovolnická práce obecně – 2x
- manuální pomoci – 2x
- dotyčná osoba to těžko může posoudit – to, co je potřeba – 1x
- kde jsou potřeba přiložit ruce k práci – 1x

- jak jen dotyčná osoba bude moci – 1x
- dotyčná osoba se již aktivně zapojuje – 1x
- proč se zapojovat, dle dotyčné osoby stejně o tom všem rozhoduje starosta a pár lidí s ním – 1x
- návštěva osamocených, nemocných – 1x
- drobná výpomoc typu výsadba stromů, rekultivace koupaliště – 1x
- propagace obce – 1x
- dotyčná osoba je elektrotechnik – 1x
- dotyčná osoba by se chtěla podílet na větším zapojení veřejnosti do chodu obce, které zvyšuje sounáležitost občanů a hrdost na místo, kde bydlí; dotyčná osoba by ráda zapojila obec do projektu pomoci z Nadace VIA a získala možné finanční prostředky (buď na revitalizaci parku u nádraží nebo na další výsadbu stromu); dále by dotyčná osoba chtěla zapojit obec do projektu 1000+1 cesta (<https://www.starostove-nezavisli.cz/info-a-media/tiskove-zpravy/spoustime-projekt-1000-a-1-cesta-pro-krajinu>); dotyčná osoba by chtěla, aby informace na úřední desce byly dostupné i v aplikaci Munipolis nebo na Facebooku (nebo dostat notifikaci emailem) – 1x
- podílet se na komunitním plánování – 1x
- práce s dětmi – 1x
- členstvím v Zastupitelstvu, v místních spolcích – 1x
- podporovat místní podnikatele – 1x
- dotyčná osoba prosí Boha, aby dal moudrost a ochotu těm, kteří rozhodují a vedou obec – 1x
- sázení stromů – 1x

Otázka č. 12: Představte si, že můžete rozhodnout o využití obecních finančních prostředků. Na co byste je přednostně využil/a?

Tabulka 35: Výsledky odpovědí u otázky č. 12

Odpověď	Responzí	Podíl
zlepšení podmínek pro podnikání	7	6,1 %
podpora bytové výstavby	15	13,0 %
častější spoje veřejné dopravy	8	7,0 %
zkvalitnění stavu budov ve vlastnictví obce	42	36,5 %
zřízení dalších provozoven obchodu a služeb v obci	42	36,5 %
rekonstrukce místních komunikací	29	25,2 %
vybudování či rekonstrukce chodníků	17	14,8 %
investice do technické infrastruktury (vodovod, kanalizace apod.)	8	7,0 %
podpora kulturních, společenských a sportovních aktivit	27	23,5 %
revitalizace víceúčelového sportovní areálu a koupaliště	47	40,9 %
péče o veřejnou zeleň a prostředí v obci	17	14,8 %
rozvoj odpadového hospodářství	20	17,4 %
opravy památek v obci	11	9,6 %
jiné	11	9,6 %

Poznámky: Otázka byla zodpovězena v odevzdaných vyplněných dotaznících celkem 115 krát, nezodpovězena 6 krát. Procentuální hodnota představuje podíl dané odpovědi z celkového počtu lidí/subjektů, kteří danou otázku zodpověděli.

V této otázce mohli respondenti zaškrtnout až 3 možnosti, na co by přednostně využili obecní finanční prostředky, kdyby mohli rozhodnout o jejich využití. Nejvíce respondentů by tyto prostředky přednostně využilo na revitalizaci víceúčelového sportovní areálu a koupaliště (41 % všech respondentů, kteří tuto otázku zodpověděli), dále na zkvalitnění stavu budov ve vlastnictví obce a zřízení dalších provozoven obchodu a služeb v obci (oboje 37 %). Dále byla uvedena rekonstrukce místních komunikací (25 %) a podpora kulturních, společenských a sportovních aktivit (24 %).

Možnost „jiné“ byla zaškrtnuta 11x. Konkrétně bylo uvedeno (co odrážka níže, to jeden názor):

- na koncepční materiály – zeleň, hřiště, veřejné prostory, venkovní učebna
- rekonstrukce místních komunikací k nádraží, rozvoj odpadového hospodářství hlavně u paneláků – nedostatečné
- aby lidé lépe třídili
- oprava komunikací a osvětlení v lokalitě pod Polytexem
- pohostinství
- vybudování parkovacích míst v oblasti paneláků
- zateplení obecních bytů
- oprava sauny, ubytování pro turisty, oprava cesty na Kyselku
- v obci dle dotyčné osoby chybí přechody, alespoň jeden by stačil u obecního úřadu, když děti chodí do školy a zpět domů
- lepší parkování pro bytové domy „Holubáky“
- znovuootevření obecních lázní

Otázka č. 13: Obecné informace o respondentovi

Tabulka 36: Výsledky odpovědí u otázky č. 13

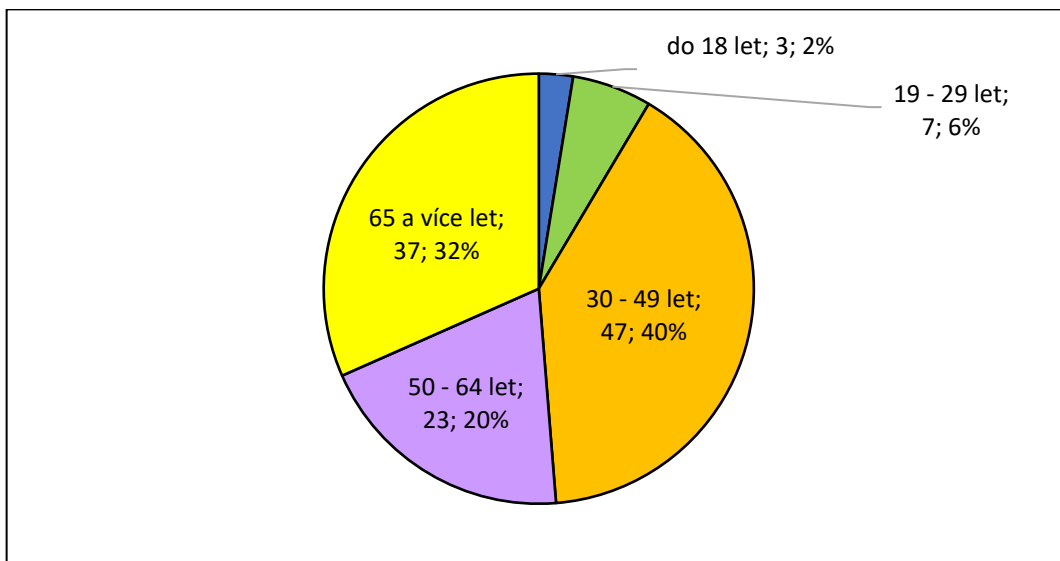
Odpověď	Responzí	Podíl
žena	73	61,9 %
muž	45	38,1 %
název subjektu/instituce	0	0 %

Poznámky: Otázka byla zodpovězena v odevzdaných vyplněných dotaznících celkem 118 krát, nezodpovězena 3 krát. Procentuální hodnota představuje podíl dané odpovědi z celkového počtu lidí/subjektů, kteří danou otázku zodpověděli.

Téměř dvě třetiny respondentů byly ženy. Zbývající třetinu představovali muži. Dotazník nevyplnila žádná instituce.

Otázka č. 14: Věk

Graf 21: Výsledky odpovědí u otázky č. 14

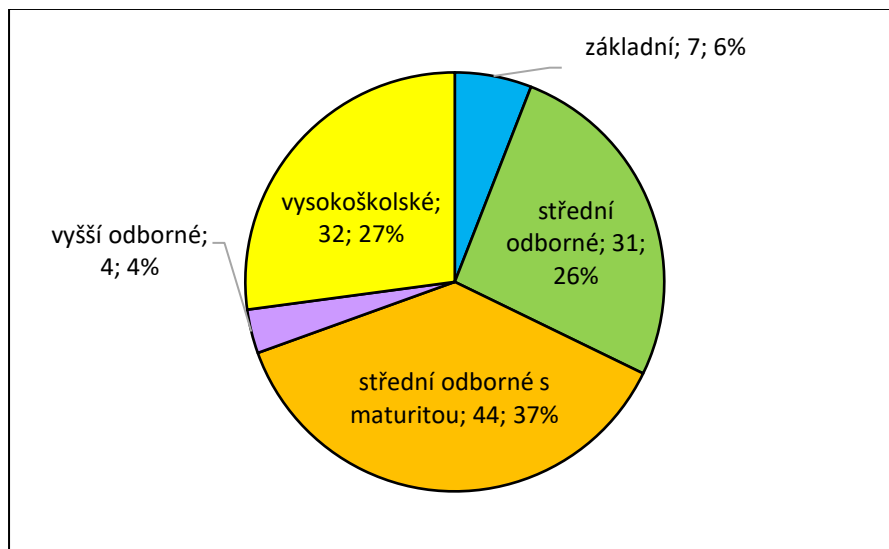


Poznámky: Otázka byla zodpovězena v odevzdaných vyplněných dotaznících celkem 117 krát, nezodpovězena 4 krát. Procentuální hodnota představuje podíl dané odpovědi z celkového počtu lidí/subjektů, kteří danou otázku zodpověděli.

Nejvíce odpovídajících bylo ve věku 30-49 let (40 % všech respondentů, kteří tuto otázku zodpověděli). Následovali respondenti ve věku 65 a více let (32 %) a ve věku 50-64 let (20 %). Zbývající dvě věkové kategorie měly již zastoupení výrazně nižší.

Otázka č. 15: Vaše vzdělání

Graf 22: Výsledky odpovědí u otázky č. 15



Poznámky: Otázka byla zodpovězena v odevzdaných vyplněných dotaznících celkem 118 krát, nezodpovězena 3 krát. Procentuální hodnota představuje podíl dané odpovědi z celkového počtu lidí/subjektů, kteří danou otázku zodpověděli.

Nejčastěji dotazník vyplnili respondenti s dokončeným středním odborným vzděláním s maturitou (37 % všech respondentů, kteří tuto otázku zodpověděli). Druhou nejčastější skupinou byli respondenti s dokončeným vysokoškolským vzděláním (27 %), třetí skupinou respondenti s dokončeným středním odborným vzděláním bez maturity (26 %).

Otázka č. 16: Jak dlouho v obci žijete/působíte?

Tabulka 37: Výsledky odpovědí u otázky č. 16

Odpověď	Responzí	Podíl
do 1 roku	2	1,7 %
1 až 5 let	11	9,3 %
6 až 10 let	8	6,8 %
11 až 20 let	21	17,8 %
21 až 30 let	15	12,7 %
31 a více let	61	51,7 %

Poznámky: Otázka byla zodpovězena v odevzdaných vyplněných dotaznících celkem 118 krát, nezodpovězena 3 krát. Procentuální hodnota představuje podíl dané odpovědi z celkového počtu lidí/subjektů, kteří danou otázku zodpověděli.

Nejvíce odpovídajících (52 %) žije či působí v obci 31 a více let. 18 % respondentů v obci žije či působí 11 až 20 let, 13 % respondentů 21 až 30 let. Zbývající tři možnosti měly zastoupení ještě nižší.

Otázka č. 17: Název lokality, ve které bydlím/působím

Tabulka 38: Výsledky odpovědí u otázky č. 17

Odpověď	Responzí	Podíl
Malé Svatoňovice	107	89,9 %
Petrovice	5	4,2 %
Strážkovice	5	4,2 %
Odolov	2	1,7 %

Poznámky: Otázka byla zodpovězena v odevzdaných vyplněných dotaznících celkem 119 krát, nezodpovězena 2 krát. Procentuální hodnota představuje podíl dané odpovědi z celkového počtu lidí/subjektů, kteří danou otázku zodpověděli.

Naprostá většina respondentů bydlí či působí v lokalitě Malé Svatoňovice (90 % všech respondentů, kteří dotazník vyplnili). 5 respondentů uvedlo, že bydlí či působí v lokalitě Petrovice, stejný počet uvedl Strážkovice (oba 4 %). Lokalitu Odolov uvedli 2 respondenti.

Otázka č. 18: Jsem trvale bydlící osoba nebo chatař či chalupář

Tabulka 39: Výsledky odpovědí u otázky č. 18

Odpověď	Responzí	Podíl
trvale bydlící osoba	112	94,9 %
chatař či chalupář	6	5,1 %

Poznámky: Otázka byla zodpovězena v odevzdaných vyplněných dotaznících celkem 118 krát, nezodpovězena 3 krát. Procentuální hodnota představuje podíl dané odpovědi z celkového počtu lidí/subjektů, kteří danou otázku zodpověděli.

Naprostá většina respondentů konstatovala (95 %), že jsou trvale bydlícími osobami v obci. Šest respondentů uvedlo, že jsou chatařem či chalupářem v obci.

Otázka č. 19: Typ Vaší domácnosti

Tabulka 40: Výsledky odpovědí u otázky č. 19

Odpověď	Responzí	Podíl
domácnost bez dětí	71	61,2 %
domácnost s nezaopatřenými dětmi (do 18 let)	39	33,6 %
jiné	6	5,2 %

Poznámky: Otázka byla zodpovězena v odevzdaných vyplněných dotaznících celkem 116 krát, nezodpovězena 5 krát. Procentuální hodnota představuje podíl dané odpovědi z celkového počtu lidí/subjektů, kteří danou otázku zodpověděli.

61 % respondentů uvedlo, že typ jejich domácnosti je domácnost bez dětí. 34 % respondentů uvedlo, že se v jejich případě jedná o domácnost s nezaopatřenými dětmi do 18 let.

Celkem 6x (podíl 5 %) byla uvedena možnost „jiné“. Dvakrát bylo uvedeno „domácnost s dětmi nad 18 let“, jednou byla uvedena následující vyjádření: „rekreační“, „čtyřčlenná rodina“, „4 dospělé osoby“ a „4 osoby“.

Otázka č. 20: Vaše další náměty, připomínky, komentáře:

(zodpovězena 59 krát, nezodpovězena 62 krát)

V poslední otázce dotazníku mohli respondenti vypsát jejich další náměty, připomínky či komentáře. Tyto komentáře byly v rámci možností shrnuty do tematických celků, nicméně důraz byl kladen na to ponechat co největší autentičnost těchto komentářů. Konstatováno bylo následující (číslo vyjadřuje, kolikrát byl daný námět/názor/komentář zmíněn):

- **Souvislost s volnočasovými aktivitami – 23x**
 - souvislost s herními prvky na hřištích – 5x, z toho:
 - více prvků pro děti na hřištích obecně – 2x
 - bytelný herní prvek do parku v Odolově – 1x
 - trampolína dlouho nebyla dle dotyčné osoby v provozu, kolotoč by se také hodil – 1x
 - děti měly dle dotyčné osoby velmi oblíbené trampolíny, stačily by velikostí pro 1 dítě (aby se střídaly a nezatěžovaly je "hromadně") – 1x
 - oprava areálu koupaliště – 4x
 - revitalizace víceúčelového sportovní areálu a koupaliště – 3x
 - existence dětského hřiště v lokalitě Stodol – 2x (co odrážka níže, to jeden názor):
 - dětské hřiště v lokalitě Stodoly obecně
 - vybudování dětského hřiště a zázemí pro dospělé ke sdružování se v lokalitě Stodol
 - souvislost se zájmovými kroužky – 2x (co odrážka níže, to jeden názor):
 - kroužky pro dospělé – dle dotyčné osoby by si člověk šel třeba zahrát tenis, ale nemá nikoho k sobě a ani neví za kým jít, aby mohl jít na kurty
 - podpora kroužků pro děti
 - dotyčná osoba podporuje opravu fotbalového hřiště (hodně místních dětí chodí na fotbal) – 1x
 - dotyčná osoba není pro budování dalších hřišť, těch dle jejího názoru je v obci dostatek, snad jen u koupaliště hřiště na volejbal, nohejbal – 1x
 - sportoviště pro větší děti – 1x
 - hřiště pro teenagery na koloběžky, skate, volejbal např. v areálu stadionu nebo koupaliště – 1x
 - hřiště obecně – 1x
 - rekonstrukce sauny – 1x
 - zázemí pro aktivní seniory, např. krátké bezpečné okruhy mezi domy (např. v lokalitě Úpická ul. a okolí) pro zdravotní procházky s lavičkami, popř. cvičebními stroji – 1x
- **Souvislost s dopravní infrastrukturou – 17x**
 - oprava cesty od budovy s č. p. 66 okolo Kyselky – 5x, z toho:
 - oprava cesty na Kyselku (se zákazem vjezdu automobilů) – 2x
 - oprava cesty na Kyselku + osvětlení – 1x
 - cesta do Petrovic kolem křížku – 1x
 - oprava komunikace od Ludvíkovy hospody ke křížku u Kyselky pro chodce a cyklisty – 1x

- souvislost s parkovacími plochami – 2x (co odrážka níže, to jeden názor):
 - dle dotyčné osoby by bylo dobré, kdyby se zvětšila parkoviště u bytovek „Holubáků“, především u těch horních, kde je parkovacích míst málo a pak se stává, že někteří zde žijící obyvatelé musí parkovat na učilišti případně někde jinde
 - zvážit možnost zřízení parkovacích ploch mimo náměstí, které je už tak značně zatížené dopravou
- propojení pro pěší/cyklo s okolními obcemi – 2x (co odrážka níže, to jeden názor):
 - chybí pěší (cyklo) spojení mezi obcí a městem Rtyň v Podkrkonoší
 - bezpečné napojení cyklistů s okolními obcemi
- zlepšit stav komunikace vedoucí k nádraží – 2x
- rekonstrukce hlavní komunikace vedoucí přes místní část Strážkovice – 2x
- vlakové nástupiště – vyvýšené – 1x
- rekonstrukce komunikace vedoucí z ulice Jana Masaryka k domům s č. p. 303 a 338 – 1x
- komunikace od školky ke hřbitovu – 1x
- vybudovat chodníky a cyklostezku do Batňovic + zpevnit polní cesty, aby vznikly bezpečné "procházkové" a cyklo okruhy – 1x
- **Souvislost s prostředím obce – 15x**
 - revitalizace náměstí – 6x, z toho:
 - oprava náměstí – 2x
 - revitalizace náměstí – nejen oprava, ale i celkové předělání plochy na náměstí – 1x
 - na náměstí budova p. Jarkovského (požádat, ať opraví alespoň spodní část do náměstí) – 1x
 - náměstí – dle dotyčné osoby ohyzdný dům, kde kdysi bývala prodejna zeleniny – 1x
 - vylepšit vzhled náměstí – 1x
 - řešit prostor k vlakovému a autobusovému nádraží – 1x
 - zlikvidovat areál „šroťáku“ nad nádražím, vypadá to „hrozně“ (dotyčná osoba ale chápe, že je to soukromé) – 1x
 - márnice na hřbitově + zeleň (stromy) a mít hezkou cihlovou zídku – 1x
 - dotyčná osoba neví, zda obec řeší schvalování oplocení tam, kde soukromý pozemek sousedí s pozemkem obce; v případě nově budovaných oplocení ale vidí v obci širokou škálu tvořivosti, často velmi nevhodnou a nezapadající do koncepce okolí, dotyčná osoba se domnívá, že je čas na to, aby obec stanovila zásady v této oblasti a dlouhodobě směřovala ke vzhledu ulic podle daných pravidel; dle dotyčné osoby by jedna vzorová ulice mohla sloužit jako příklad pro ostatní – 1x
 - Mariánský sad by si zasloužil více péče – 1x
 - rekultivace brownfields – 1x
 - úklid kolem učiliště a „kantýny“ – 1x
 - nekácet zeleň, vyhradit přírodní bezzásahové zóny – 1x
 - dotyčné osobě se vůbec nelíbí kácení všeho v obci i okolo nádraží; veškeré stromy, které kvetly, rodily, jsou pryč a s tím i ptáci – není tu ani jeden; dle dotyčné osoby vysazování habrů a javorů je zbytečné – 1x

➤ **Souvislost s budovami ve vlastnictví obce – 14x**

- souvislost s panelovými domy č. p. 213, 214 a 215 – 8x, z toho:
 - zateplení paneláků – 6x
 - paneláky obecně – 1x
 - dle dotyčné osoby je stále slyšet, jak je lokalita paneláky ostudou obce; proč? Protože se dle dotyčné osoby tam na lidi a okolí zapomíná; málo popelnic na takové množství lidí, tudíž odpady při 14 denním svozu už vypadávají z popelnic; dotyčná osoba navrhuje dát do pořádku přístřešky na odpad, dále mít u nich novou fasádu a z půlky je zadělat, ať není vidět kontejner na odpad; dle dotyčné osoby žádné zázemí na léto, když si chce člověk posedět a třeba něco opéct (ne každý má zahradu) – co nějaký altán? Dle dotyčné osoby se tráva okolo paneláků seká na etapy, jeden den strunovou sekačkou a za týden traktůrkem a jak to pak vypadá? málo parkovacích míst, dle dotyčné osoby už se parkuje všude (travnaté plochy) – co ty plochy zpevnit, ať je z toho parkoviště (vždyť je to samé bláto, když zaprší) + nová fasáda paneláků +zateplení; dle dotyčné osoby se o tom mluví dobrých 20let a stále nic – 1x
- zlepšení stavu budovy kulturního klubu – 2x
- dotyčná osoba plně podporuje plán obce opravit nově zakoupenou budovu u učiliště, bylo by fajn vybudování sálu, kde by mohly probíhat různé volnočasové aktivity (nabídnout pronájem cvičitelům např. jógy, kroužky pro děti i dospělé, pořádání různých seminářů pro veřejnost atd.) – 1x
- řešit budovy obecně – 1x
- střecha hasičské zbrojnice ve Strážkovicích – 1x
- zateplení budov obecně – 1x

➤ **Souvislost s bezpečností – 9x**

- souvislost s chodníky – 5x, z toho:
 - chodníky v ulici Jana Masaryka podél hlavní cesty směr Petrovice – 2x
 - chodník směrem k areálu IDA – 1x
 - chodník od MŠ směrem k jídelně – 1x
 - chodník k nádraží – dle dotyčné osoby na zabití, samá díra, ale nic se s tím nedělá léta – 1x
- souvislost s přechody pro chodce – 2x (co odrážka níže, to jeden názor):
 - přechod pro chodce na křižovatce u náměstí – 1x
 - chybí přechody pro chodce obecně – 1x
- dle dotyčné osoby by děti chtěly lepší údržbu cesty parkem ke škole, aby v zimě neklouzala – 1x
- zlepšení bezpečnosti na křižovatce pod parkem (například nainstalováním zrcadla) – když děti jdou do školy, je pro ně celkem nebezpečné přecházet silnici, některá auta zde jezdí velmi rychle a není vidět směrem k potravinám U Machů, aby bylo vidět tím směrem, musí se dle dotyčné osoby vejít do vozovky – 1x

➤ **Souvislost s technickou infrastrukturou – 5x**

- souvislost s pevným internetem ve Strážkovicích – 2x (co odrážka níže, to jeden názor):
 - rozšířit kapacitu pevného připojení (přípojka v horní části Strážkovic je dle dotyčné osoby již plně obsazena)

- možnost pevného internetu ve Strážkovicích
- signál ve Strážkovicích – 2x
- veřejné osvětlení u hydrantu u zahrady u budovy s č. p. 301 v místní části Malé Svatoňovice – 1x
- **Souvislost s odpadovým hospodářstvím** – 5x (co odrážka níže, to jeden názor):
 - dotyčné osobě se v obci žije výborně, jen postrádá alespoň 2x ročně rozmístěné kontejnery po obci (jak tomu bývalo dříve), každý nemá auto s vlekem
 - umístění koše na cestě na Kyselku (dle dotyčné osoby tam chodí hodně pejskařů)
 - omezit/zakázat pálení bioodpadu
 - vyvézt popelnice na kov v Odolově
 - více kontejnerů na tříděný odpad v lokalitě "Stodoly"
- **Souvislost s vybaveností obce** – 5x
 - souvislost s vybaveností pro seniory – 3x (co odrážka níže, to jeden názor):
 - dům s pečovatelskou péčí pro seniory
 - vybudovat dům pro seniory (menší byty pro samostatně žijící starší občany)
 - sociální mini byty pro seniory
 - mít možnost se kulturně a příjemně naobědvat, povečeřet – 1x
 - podpora vzniku restaurace – 1x
- **Další vyjádření a komentáře** (co odrážka níže, to jeden názor):
 - dle dotyčné osoby je v obci příliš mnoho Ukrajinců
 - řešit stav kostela
 - lázně
 - podpora místních podnikatelů jako je pizzerie, cukrárna, textil (těch, co jsou tu pro občany)
 - častější autobusové spoje
 - vytvoření ubytování pro turisty
 - rekonstrukce panského domu v Odolově (to má obec dle dotyčné osoby v plánu)
 - dotyčná osoba nechápe anketu – když si obec udělá, co chce – dle dotyčné osoby nezajímá nikoho, že lidé nechtějí kácet stromy, že nechtějí stavět další dům u paneláků, stejně to bude; dle dotyčné osoby si lidé koupí drahé bydlení a budou si koukat jeden druhému do oken, bez sluníčka, bez prostoru pro děti a volnost
 - dotyčná osoba celkově postrádá koncepčnost a dlouhodobější promyšlenost v péči o zeleň, doplňkovou infrastrukturu obce, informační tabule a herní prvky – snaha o jednotný vzhled – přírodní materiály, barvy, udržitelnost, estetičnost, vyváženost herních prvků pro všechny věkové skupiny; dotyčná osoba by ocenila i výsadbu jedlých dřevin, alejí, zachování a hýčkaní studánky, zelených ploch jakožto komunitních prostranství např. s vybudováním zázemí, doplňkové infrastruktury – ohniště, lavičky, přístřešky; dále by ocenila architektonické respektování venkovského rázu obce, zákaz staveb nad tři patra, pohlížet na rozvoj obce nejen ekonomicky, ale z hlediska dlouhodobého udržení kvality života – kultivace zelených ploch (zpracování studie jedním architektem – estetičnost, koncepčnost, promyšlenost)

- moderní web
- snížit nebo úplně zhasnout některé lampy veřejného osvětlení v noci; dle dotyčné osoby má v dnešní době každý mobil se světlem nebo baterku a dle dotyčné osoby již bohužel vymřelo 75 % hmyzu na naší planetě z důvodu nočního osvětlení
- dotyčná osoba děkuje vedení obce za tento počin i celkový přístup
- dotyčná osoba mnohokrát děkuje za dotazník, něco takového jí velmi chybělo; dotyčná osoba má nápadů spoustu, ráda se zapojí
- dotyčná osoba bydlí v části obce „Mexiko“, dle ní je vždy co vylepšovat, ale myslí si, že obec dělá vše, na co stačí peníze a myslí si, že je vše dobré
- dotyčná osoba velmi oceňuje snahu obce v péči o zeleň, výstavbu hřišť, údržbu a opravu obecních budov, velmi povedená je dle jejího názoru rekonstrukce domů u učiliště

2.3 Vyhodnocení veřejného projednávání

Veřejné projednávání se uskutečnilo v zasedací místnosti v budově obecního úřadu v Malých Svatoňovicích dne 15. 3. 2023 od 17:00 hodin.

Projednávání se zúčastnili starosta a místostarosta obce (zástupci obce Malé Svatoňovice jako garanta projektu), Mgr. Karel Turek (zpracovatel dokumentu), občané obce a zástupci organizací působících v obci.

Moderováním veřejného projednávání byl pověřen Mgr. Karel Turek, který se tak zároveň stal i facilitátorem diskuse. Program veřejného projednávání byl následující:

- **Význam a tvorba dokumentu**
- **Struktura PRO Malé Svatoňovice a proces jeho tvorby**
- **Výsledky dotazníkového šetření**
- **Klíčové oblasti rozvoje – představení**
- **Práce ve skupinách – diskuze nad rozvojovými záměry**

Přítomní občané a zástupci organizací byli seznámeni s postupem tvorby strategického dokumentu, jeho strukturou, se zjištěnými poznatky z provedeného dotazníkového šetření. Dále byly přítomným představeny navržené klíčové oblasti rozvoje – INFRASTRUKTURA, PROSTŘEDÍ OBCE, VOLNOČASOVÉ AKTIVITY a VYBAVENOST, BYDLENÍ A SLUŽBY.

Následoval nejdůležitější bod programu – práce ve skupinách a společná debata nad rozvojovými záměry. Přítomní na veřejném projednávání byli rozděleni do čtyř skupin, přičemž každá skupina dostala jednu klíčovou oblast rozvoje, v jejímž rámci měla vymyslet rozvojové záměry, které by bylo dobré v obci v budoucnu zrealizovat, čímž by se zlepšila kvalita života a podmínky pro život v obci.

Přibližně po půl hodině času byly papíry mezi skupinami posunuty. Každá skupina navíc v tuto chvíli dostala ještě jeden papír, na kterém již byly uvedeny určité rozvojové projektové záměry týkající se daných oblastí rozvoje. Tyto záměry byly identifikovány na základě zjištěných poznatků ze zpracované analytické části, z rozhovorů s představiteli obce, z dotazníkového šetření, z jednání pracovní skupiny a některé záměry zůstaly aktuální z předchozího strategického dokumentu. Lidé ve skupinách měli za úkol označit ty záměry, se kterými se ztotožňují, že by bylo dobré je zrealizovat. Zároveň mohli doplnit nové záměry ke klíčové oblasti rozvoje, jejíž papír byl k nim posunut. Posunutí papírů proběhlo celkem třikrát, aby měl každý možnost se vyjádřit ke každé klíčové oblasti rozvoje.

Následně proběhlo společné shrnutí a diskuze nad vymyšlenými a napsanými projektovými záměry u jednotlivých klíčových oblastí rozvoje, přičemž za každou skupinu přehled záměrů představil vždy jeden dobrovolník z každé skupiny.

Na závěr veřejného projednávání měl každý účastník možnost vybrat čtyři projektové záměry, které ze svého pohledu považuje za nejdůležitější, a udělit jim preferenční hlasy. Níže jsou uvedeny vymyšlené a napsané projektové záměry za jednotlivé klíčové oblasti rozvoje (číslo v závorce za záměrem vyjadřuje počet přidělených preferenčních hlasů).

Klíčová oblast INFRASTRUKTURA

- Cyklotrasa ve směru Trutnov – Červený Kostelec a ve směru na Úpici (7)
- Chodník v ulici Jana Masaryka (4)
- Zajistit zákaz průjezdu skrze Bremst, přes Kyselku (2)
- Chodník v Petrovicích mezi „Brnem“ a „Pastouškou“ (2)
- Radar na měření rychlosti ve směru do Malých Svatoňovic od Odolova nebo alespoň výstražnou ceduli, červený povrch silnice či postavu policisty (2)
- Tematické turistické stezky (Čapci) – vyhlídková, poutní (do Petrovic ke kapliče), jednotný vzhled (2)
- Přechody pro chodce (náměstí K. Čapka, křižovatka „U Nesládků“, křižovatka směr průmyslový areál IDA a směr Odolov, u vývěsní tabule směrem k bytovému domu „Hamry“) (1)
- Parkovací místa u panelových domů (travnatá plocha severovýchodně od prodejny potravin) (1)
- Komplexní revitalizace náměstí Karla Čapka včetně lázeňského domu (1)
 - Zrekonstruovat budovu kulturního domu (1)
 - Modernizovat a rozšířit prostory turistického informačního centra a zajistit do něj bezbariérový přístup (0)
 - Modernizovat prostory Muzea bratří Čapků (0)
 - Rekonstruovat prostory bývalých obecních lázní a zajistit jejich využití (0)
 - Rekonstruovat prostory zubní ordinace (0)
 - Provést rekonstrukci náměstí Karla Čapka včetně řešení způsobu využití jeho plochy (0)
 - V rámci možností podporovat vznik restaurace (0)
- Umístění koše na odpadky do ulice 9. května ve směru na Kyselku (1)
- Provést komplexní revitalizaci ulice 17. listopadu (1)

- Bruslařská stezka (0)
- Komunikace směrem k vlakovému nádraží (0)
- Revitalizace náměstí Karla Čapka – návrhy (0)
- Přesun obecního úřadu na náměstí Karla Čapka (0)
- Zrekonstruovat budovu obecního úřadu (0)
- Zajistit rekonstrukci budovy 1. stupně ZŠ včetně revitalizace venkovních prostorů (0)
- Usilovat o lepší parkovací možnosti pro bytové domy „Holubáky“ (0)
- Rekonstruovat místní komunikaci v ulici Na Vyhliďku (0)
- Rekonstruovat místní komunikaci vedoucí z ulice 9. května okolo Kyselé hory ke křížku (0)
- Rekonstruovat hlavní komunikaci vedoucí přes místní část Strážkovice (0)
- Rekonstruovat místní komunikaci vedoucí z ulice Jana Masaryka k domům s č. p. 303 a 338 (0)
- Dořešit majetkové poměry u místních komunikací, které jsou v soukromém vlastnictví (0)
- Pokračovat v rozšiřování a rekonstrukci sítě veřejného osvětlení (0)
- Rekonstruovat budovu márnice na hřbitově (0)
- Posílit dopravní značení k průmyslovému areálu „IDA“ (0)
- Řešit celkově navigační systém v obci (0)

Klíčová oblast PROSTŘEDÍ OBCE

- Řešit okolí nádraží (8)
 - Přístup pro pěší (7)
 - Parkování (1)
 - Zázemí pro turisty (0)
- Zřízení sběrného dvora (provoz např. 2 hodiny týdně) (7)
- Sportovní areál (i možnost kempování pro návštěvníky, veřejné grilovací místo) (4)
- Snaha o zvelebení náměstí Karla Čapka – doprava vs. vzhled (2)
- Zázemí pro turisty (2)
 - Ubytování (1)
 - Posezení (0)
 - Občerstvení (1)
 - Upomínkové předměty (využít prvek „Dášeňka“ + „Čapci“, fotopoint) (0)
- Zvelebit prostor u lípy svobody (schůdky) – tabule 1. a 2. světová válka (2)
- Hřiště a veřejná prostranství (jednotný image – koncept) (0)
- Nadále zkvalitňovat prostory hřbitova a jeho okolí (0)
- Revitalizovat prostranství v okolí budov č. p. 213, 214, 215 (paneláky) (0)
- Provést revitalizaci aleje jírovců podél ulice Jana Masaryka směrem k areálu „IDA“ (0)
- Vytvořit dlouhodobý plán údržby a ochrany životního prostředí v obci (0)
- Usilovat o získání lesního pozemku nacházejícího se jihozápadně od hřbitova (0)

Klíčová oblast VOLNOČASOVÉ AKTIVITY

- Revitalizace areálu víceúčelového stadionu a koupaliště (7)
- Kroužky – spolupráce s Bezpečnostně právní akademií (lektoři, prostory, využití horolezecké stěny) a propagace existujících kroužků (3)
- Pump track (bike park) (2)
- Skate park (1)
- Sauna (1)
- Laser game, paintball, úniková hra (tematická – Čapci, Dášeňka, Lotrando) (1)
- Kino (0)
- Dětská hřiště + zázemí pro teenagery (jednotný koncept, image) (0)
- Dopravní hřiště (plocha pro děti na výuku) (0)
- Personální posílení (údržba, provoz, propagace) (0)
- Zázemí v okolí studánky (turistické + propagace) (0)
- Vybudovat stezku pro cyklisty a pěší v ulici Jana Masaryka směrem k areálu „IDA“ (0)
- Podpořit rekonstrukci a rozšíření objektů u fotbalového hřiště (0)
- Pokračovat v jednáních a aktivitách s okolními obcemi za účelem zlepšování jejich alternativního propojení (0)
 - Vytvořit cyklotrasu a zajistit její značení mezi obcemi Malé Svatoňovice, Velké Svatoňovice a Rtyně v Podkrkonoší (0)
 - Usilovat o vybudování cyklochodníku a veřejného osvětlení mezi křižovatkami silnic III/3013 a III/3014 a III/3013 a I/14 (0)

Klíčová oblast VYBAVENÍ, BYDLENÍ a SLUŽBY

- Oblast sociálních služeb, sociální péče (8)
 - Obecně řešit oblast sociálních služeb (1)
 - Domov pro seniory (0)
 - Rozšíření terénních služeb (0)
 - Komunitní bydlení pro seniory (7)
- Oblast bydlení – stav, energetická náročnost, fond oprav, parkování, nabíjení elektromobilů (3)
- Zdravotní služby (zubař – návaznost, pediatr) (1)
- Restaurace (1)
- Ubytovací kapacity (1)
- Prostory pro cvičení dospělých i dětí (1)
- Mateřská škola – kapacita (0)
- Zařízení jeslového typu (0)
- Pozemky pro stavbu rodinných domů (0)
- Byty pro rodiny – nájemní byty o velikosti 3+1 či 4+1 (0)
- Zrekonstruovat objekt k bydlení č. p. 35 v Odolově (0)
- Zrekonstruovat objekt k bydlení č. p. 76 (0)
- Zrekonstruovat objekt k bydlení č. p. 101 na Jestřebci (0)
- Zrekonstruovat objekty k bydlení č. p. 213, 214, 215 (0)
- Vytvořit komunitní plán sociálních služeb pro území obce (0)
- Zajistit bezbariérový přístup do budovy obecního úřadu + rekonstrukce budovy (0)

- Zrealizovat výstavbu bytového domu v lokalitě „Hamry“ – max. 3 patra (0)
- Podporovat projekt související s obnovou poutního místa (0)
- Podporovat opravu fasády kostela sv. Panny Marie Sedmiradostné (0)
- Zajistit fungování dětské skupiny (0)
- Podporovat rozvoj komunitní energetiky a obnovitelných zdrojů energie (0)
- Využít potenciál nově zakoupené budovy s č. p. 188 (0)
- Podporovat další rozvoj eGovernmentu (0)
- Zajistit bezbariérový přístup do budovy kulturního domu (0)

Vzhledem k tomu, že klíčové oblasti rozvoje nejsou izolovanými celky a jejich tematické vymezení se částečně prolíná, byly některé aktivity uvedeny ve více klíčových oblastech rozvoje. Z toho důvodu je níže uveden sumář preferenčních hlasů u jednotlivých projektových záměrů za všechny klíčové oblasti rozvoje dohromady, přičemž uvedeny jsou ty projektové záměry, které získaly alespoň 3 preferenční hlasy.

- Revitalizace areálu víceúčelového stadionu a koupaliště (11)
- Řešit okolí nádraží (8)
- Oblast sociálních služeb, sociální péče (především komunitní bydlení pro seniory) (8)
- Cyklotrasa ve směru Trutnov – Červený Kostelec a ve směru na Úpici (7)
- Zřízení sběrného dvora (provoz např. 2 hodiny týdně) (7)
- Chodník v ulici Jana Masaryka (4)
- Komplexní revitalizace náměstí Karla Čapka včetně lázeňského domu (3)
- Oblast bydlení – stav, energetická náročnost, fond oprav, parkování, nabíjení elektromobilů (3)
- Kroužky – spolupráce s Bezpečnostně právní akademií (lektoři, prostory, využití horolezecké stěny) a propagace existujících kroužků (3)

Ukázky z uskutečněného veřejného projednávání podávají obrázky 15 až 19.

Obrázek 15: Veřejné projednávání k Programu rozvoje obce Malé Svatoňovice na období 2023-2030 – 1. ukázka



Zdroj: Fotodokumentace z veřejného projednávání

Obrázek 16: Veřejné projednávání k Programu rozvoje obce Malé Svatoňovice na období 2023-2030 – 2. ukázka



Zdroj: Fotodokumentace z veřejného projednávání

Obrázek 17: Veřejné projednávání k Programu rozvoje obce Malé Svatoňovice na období 2023-2030 – 3. ukázka



Zdroj: Fotodokumentace z veřejného projednávání

Obrázek 18: Veřejné projednávání k Programu rozvoje obce Malé Svatoňovice na období 2023-2030 – 4. ukázka



Zdroj: Fotodokumentace z veřejného projednávání

Obrázek 19: Veřejné projednávání k Programu rozvoje obce Malé Svatoňovice na období 2023-2030 – 5. ukázka



Zdroj: Fotodokumentace z veřejného projednávání

2.4 Východiska pro návrhovou část

Zpracováním analytické části, informací z dotazníkového šetření, informací z pracovní skupiny a informací z provedeného veřejného projednávání byly zjištěny zásadní poznatky, na které je vhodné se zaměřit v rámci návrhové části a při definici potenciálu obce Malé Svatoňovice. Byly definovány celkem 4 klíčové oblasti rozvoje:

1. **PROSTŘEDÍ OBCE**
2. **INFRASTRUKTURA**
3. **VYBAVENOST, BYDLENÍ A SLUŽBY**
4. **VOLNOČASOVÉ AKTIVITY**

2.4.1 Potenciál vyplývající z analýzy současného stavu

Klíčová oblast rozvoje 1: PROSTŘEDÍ OBCE

Obec Malé Svatoňovice disponuje řadou veřejných prostranství, přičemž jejich údržba probíhá pravidelně a v tomto směru došlo k výraznému posunu za posledních několik let. Přesto však řada veřejných prostranství má potenciál ve zlepšení jejich stavu. Zmínit lze např. prostranství v okolí panelových domů či Mariánský sad.

Dále se jedná o potenciál související s předcházením negativních vlivů souvisejících s prostředím obce, a to jak vlivů v důsledku přírodních živlů, tak v důsledku lidské činnosti.

V neposlední řadě nelze opomenout ani potenciál související s oblastí odpadového hospodářství. Na prvním místě lze jmenovat vybudování sběrného dvora, dále pokračování v osvětě v souvislosti

s nakládáním s odpady a všeobecně v realizaci naplánovaných opatření a aktivit v rámci Strategie nakládání s odpady v obci Malé Svatoňovice na období let 2022-2030.

Klíčová oblast rozvoje 2: INFRASTRUKTURA

Centrum obce, tj. náměstí Karla Čapka a jeho bezprostřední okolí, není v optimálním stavu, ačkoliv řada potřebných činností a aktivit byla již udělána (např. zajištění bezbariérového přístupu do ordinace praktického lékaře, zateplení budovy kulturního domu aj.). Potenciál má obec v pokračování revitalizace centra obce, jak samotného náměstí, tak budov, které na náměstí bezprostředně navazují (interiéry kulturního domu, budova bývalých lázní, prostory muzea a informačního centra atd.).

Obec Malé Svatoňovice disponuje rozsáhlou sítí místních a účelových komunikací. Tyto komunikace jsou průběžně opravovány a řada z nich je tak ve vyhovujícím stavu. Řada jich ovšem v optimálním stavu není, a proto má obec potenciál v pokračování postupného zajištění oprav dalších komunikací.

Obec disponuje řadou budov, které plní převážně funkci budov občanské vybavenosti. Některé tyto budovy jsou v dobrém stavu díky tomu, že byly v nedávné době rekonstruovány (např. budova 2. stupně ZŠ, budova MŠ). Potenciál má obec ve zlepšení stavu dalších budov občanské vybavenosti, které prozatím rekonstruovány nebyly nebo pouze částečně. Vyjma budov v centru obce lze jmenovat budovu obecního úřadu a budovu 1. stupně ZŠ.

Obec má dále potenciál ve zkvalitňování dalších součástí a prvků infrastruktury, např. v postupném rozšiřování a rekonstrukci sítě veřejného osvětlení, v pokračování budování chodníků v žádoucích místech, řešení parkovacích kapacit apod.

Klíčová oblast rozvoje 3: VYBAVENOST, BYDLENÍ A SLUŽBY

Obec vlastní řadu objektů k bydlení. V nedávných letech se podařilo stav řady těchto objektů zlepšit, nicméně stále obec vlastní řadu dalších objektů, které nejsou v odpovídajícím stavu (např. tzv. paneláky, budova s č. p. 76 atd.). Potenciál tak představuje pokračování v postupných opravách a modernizaci těchto objektů.

Dále lze zmínit i potenciál v oblasti nabídky dalších možností bydlení v obci, a to jednak formou klasického nájemního bydlení, tak formou dostupného bydlení pro seniory s možností využití doprovodných služeb.

Obec disponuje různorodou vybaveností a spektrem poskytovaných služeb. Potenciál představuje jejich rozšíření, což v konečném důsledku může do obce přilákat nové obyvatele a též může napomoci vyřešit některé nedostatky (např. nedostatečná kapacita zařízení předškolní péče).

Opomenout nelze ani potenciál rozvoje komunitní energetiky a využití obnovitelných zdrojů energie či rozšíření spektra a možností využití moderních komunikačních nástrojů.

Klíčová oblast rozvoje 4: VOLNOČASOVÉ AKTIVITY

V obci je k dispozici široký výběr aktivit spojených se sportem a kulturou. Ne vše, co s trávením volného času souvisí, je v odpovídající kvalitě. Jmenovat lze např. areál víceúčelového stadionu a koupaliště či areál fotbalového hřiště. Potenciál tkví v celkové komplexní revitalizaci areálu

víceúčelového stadionu a koupaliště a taktéž v rozšíření možností, které bude možné v areálu provozovat a využívat.

Potenciál dále tkví i v postupném zvyšování spektra dostupných volnočasových aktivit, a to jak prvků na území obce inovativních (např. lesopark), tak rozšiřování počtu a množství již existujících volnočasových aktivit (např. rozšíření počtu dětských hřišť).

Opomenout nelze ani potenciál související s cykloturistikou a možnostmi propojování obce s obcemi okolními.

2.4.2 Návaznost na jiné strategické dokumenty

PRO Malé Svatoňovice není izolovaný dokument, ale respektuje a akceptuje další strategické dokumenty. Strategická část a v ní definované cíle, opatření a aktivity jsou navrženy tak, aby nedošlo k rozporu s těmito základními strategickými a územními dokumenty. Dokumenty shrnuje tabulka 41.

Tabulka 41: Přehled strategických a územních dokumentů

Nadnárodní úroveň
Udržitelná Evropa do roku 2030
Národní úroveň
Politika územního rozvoje České republiky, ve znění Aktualizace č. 4 (ze září 2021)
Strategie regionálního rozvoje České republiky 2021+
Regionální úroveň
Zásady územního rozvoje Královéhradeckého kraje, ve znění Aktualizace č. 4 (červen 2020)
Strategie rozvoje Královéhradeckého kraje na období 2021-2027
Koncepce Královéhradecký kraj Chytrý region
Lokální úroveň
Územní plán Malé Svatoňovice, ve znění změny č. 2 z července roku 2012
Program rozvoje obce Malé Svatoňovice na období 2016-2022
Povodňový plán obce Malé Svatoňovice (aktualizace k 14. 10. 2021)
Plán rozvoje sportu obce Malé Svatoňovice
Strategie rozvoje Svazku obcí Jestřebí hory na období let 2021-2027
Strategie komunitně vedeného místního rozvoje pro území Místní akční skupiny Království-Jestřebí hory, o.p.s. na období 2021–2027

Zdroj: Internetové stránky Ministerstva pro místní rozvoj <https://www.mmr.cz/>
 Portál územního plánování Ústavu územního rozvoje <http://portal.uur.cz/>
 Internetové stránky Královéhradeckého kraje <https://www.kr-kralovehradecky.cz/>
 Internetové stránky SO ORP Trutnov o územně plánovacích dokumentacích v ORP <http://upd.trutnov.cz/>
 Internetové stránky DSO Svazek obcí Jestřebí hory <https://www.jestrebihory.net/>
 Internetové stránky MAS Království-Jestřebí hory, o.p.s. <https://www.kjh.cz/>
 Internetové stránky obce Malé Svatoňovice <https://www.malesvatonovice.cz/>

Ably mohly být některé aktivity realizovány, je možné, že bude nutné v budoucnosti provést určité změny územního plánu, které budou spočívat ve změně funkčního využití některých ploch, které jsou danými aktivitami dotčeny a u nichž je změna funkce nutnou podmínkou k realizaci.

Územní plán Malé Svatoňovice nabyt účinnosti 14. 3. 2008. Od té doby byly provedeny dvě změny – změna č. 1 v roce 2011 a změna č. 2 v roce 2012. **V současné době probíhá příprava na změnu č. 3 územního plánu.**

Při aktualizacích se vychází z platného územního plánu a jsou respektovány jeho hlavní principy. Díky změnám územního plánu dochází k jeho aktualizaci a k pozměnění funkčního využití určitého území. Např. dosavadní způsob využití „plochy výroby a skladování“ se změní na způsob využití „plochy bydlení-rodinné domy“, dosavadní způsob využití „plochy zemědělské“ se změní na způsob využití „plochy občanského vybavení-ostatní“ apod. Tyto změny vycházejí z potřeb obce a jeho obyvatel, přičemž odborný zpracovatel musí respektovat nadřazené dokumenty a zákony v oblasti územního plánování.

2.4.3 Limity rozvoje

Limity rozvoje představují faktory, které může obec jen obtížně ovlivnit a které musí respektovat při plánování rozvoje. Limitů rozvoje je celá řada. Jedná se např. o ochranná pásma dopravní a technické infrastruktury (pozemních komunikací⁸⁵, železniční tratě⁸⁶, elektrického vedení, plynovodního vedení⁸⁷, vodovodní a kanalizační sítě⁸⁸, komunikačního vedení a rádiového zařízení⁸⁹), dále se jedná o ochranu ZPF⁹⁰, ochranu vodních zdrojů⁹¹ či ochranu nemovitých kulturních památek⁹².

Limity rozvoje pro značnou část území obce vyplývají z toho, že se nachází v chráněném ložiskovém území⁹³. Graficky toto území znázorňuje obrázek 20.

⁸⁵ Blíže viz § 30 zákona č. 13/1997 Sb., o pozemních komunikacích

⁸⁶ Blíže viz § 8 zákona č. 266/1994 Sb., o dráhách

⁸⁷ Blíže viz § 46 a § 68 zákona č. 458/2000 Sb. (energetický zákon)

⁸⁸ Blíže viz § 23 zákona č. 274/2001 Sb. (zákon o vodovodech a kanalizacích)

⁸⁹ Blíže viz § 102 a § 103 zákona č. 127/2005 Sb. (zákon o elektronických komunikacích)

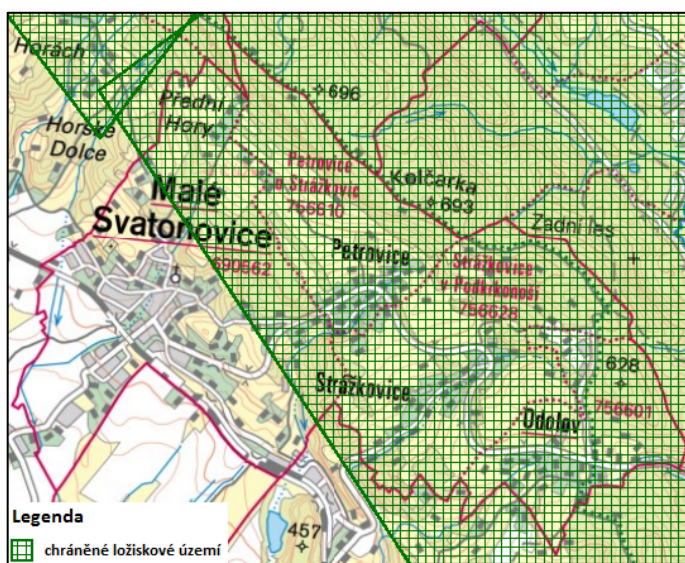
⁹⁰ Blíže viz zákon č. 334/1992 Sb., o ochraně zemědělského půdního fondu

⁹¹ Blíže viz HLAVA V zákona č. 254/2001 Sb. (vodní zákon)

⁹² Blíže viz § 17 zákona č. 20/1987 Sb., o státní památkové péči

⁹³ Blíže viz § 18 a § 19 zákona č. 44/1988 Sb., o ochraně a využití nerostného bohatství

Obrázek 20: Vymezení chráněného ložiskového území na území obce Malé Svatoňovice (leden 2023)



Zdroj: Surovinový informační systém a registr chráněných ložiskových území České geologické služby <https://mapy.geology.cz/suris/>

Pro část území obce, která zasahuje do území CHKO Broumovsko, vyplývají v důsledku lokalizace v CHKO určité ochranné podmínky⁹⁴, tj. i určité limity rozvoje.

Na nepatrný kousek území obce zasahuje i evropsky významná lokalita „Žaltman“, z čehož vyplývají pro tuto část území také určitá omezení⁹⁵. Dále musí být všeobecně respektován zákon č. 17/1992 Sb., o životním prostředí, nadregionální, regionální a lokální systém ÚSES a celá řada dalších nařízení.

2.4.4 SWOT analýza

Analýza SWOT představuje shrnutí a zhodnocení výsledků dosažených v dílčích analýzách. SWOT je zkratkou pro jednotlivá hodnocení: S – Strengths (silné stránky), W – Weaknesses (slabé stránky), O – Opportunities (příležitosti) a T – Threats (hrozby)⁹⁶.

Existuje více přístupů, jak přikročit k tvorbě SWOT analýzy. V tomto dokumentu byl využit přístup, kdy silné a slabé stránky představují faktory, které se týkají daného problému v současnosti. Příležitosti a hrozby představují faktory, které se týkají daného problému v budoucnosti, tj. mohou a nemusí nastat⁹⁷.

⁹⁴ Blíže viz § 26 zákona č. 114/1992 Sb., o ochraně přírody a krajiny

⁹⁵ Blíže viz § 45c zákona č. 114/1992 Sb., o ochraně přírody a krajiny

⁹⁶ Zdroj: PERLÍN (2001): *Strategie rozvoje mikroregionu 4/5*. Geografické rozhledy, 10, č. 4, s. 105

⁹⁷ Zdroj a blíže viz: PŮČEK, M. a kol. (2013): *Metodika strategického řízení pro meziobecní spolupráci*, 40 s.

Silné stránky
Přítomnost MŠ a ZŠ
Existence poskytovaných zdravotnických služeb
Kvalitní životní prostředí
Dopravní dostupnost a obslužnost místní části Malé Svatoňovice
Množství a aktivní činnost zájmových spolků v obci
Úroveň zásobování obce vodou, elektrickou energií a plynem
Členství obce v řadě zájmových sdružení a organizacích
Stav silnice III. třídy č. 3014 po rekonstrukci
Odkanalizování značné části obce
Stav místních komunikací po rekonstrukci
Atraktivní přírodní prostředí
Přítomnost kulturně a historicky zajímavých objektů na území obce a v jejím okolí
Údržba kulturního dědictví
Dostatek sportovních zařízení a dostatečná nabídka aktivit spojených se sportem
Dostatečné kulturní vyžití v obci
Zpracovaný Povodňový plán
Na území obce fungující JSDH kategorie III.
Přítomnost areálu koupaliště
Úroveň pokrytí obce komunikačními sítěmi
Řada nemovitostí ve vlastnictví obce
Imisní limity znečišťujících látek nejsou překračovány

Slabé stránky
Náměstí a jeho funkce jako parkoviště
Neuspokojivý stav některých objektů k bydlení ve vlastnictví obce
Absence chodníků v některých lokalitách
Nevyhovující stav okolí nádraží
Absence sběrného dvora či sběrného místa v obci
Absence stravovacího zařízení
Absence bydlení pro seniory
Nedostatek parkovacích míst a ploch v některých lokalitách obce
Absence cykloturistického propojení v návaznosti na širší okolí
Lokálně špatný stav některých místních komunikací
Značná část území obce je potenciálně velmi silně ohrožena vodní erozí

Příležitosti
Komplexní revitalizace náměstí Karla Čapka včetně lázeňského domu (muzeum, infocentrum, lázně, sál, kulturní dům, restaurace)
Rekonstrukce objektů k bydlení v nevyhovujícím stavu ve vlastnictví obce
Revitalizace areálu víceúčelového atletického stadionu a koupaliště
Podpora bydlení pro seniory v obci
Existence sběrného dvora či sběrného místa v obci
Revitalizace Mariánského sadu včetně opravy památek
Zateplení a rekonstrukce budovy ZŠ 1. stupně
Potenciál využití budovy ubytovny (č. p. 188)
Řešení problematiky parkování v některých lokalitách v obci
Výstavba chodníků nebo dlážděných pásů
Oprava místních komunikací v nevyhovujícím stavu
Revitalizace prostoru v okolí budovy 1. stupně ZŠ
Revitalizace okolí nádraží
Vybudování nových cyklotras v okolí obce a označení nových cyklotras na stávajících cestách
Usilovat o zlepšení stavu místních komunikací zajišťujících alternativní propojení s okolními obcemi
Zhotovení komunitního plánu sociálních služeb pro území obce

Hrozby
Odchod mladých rodin s dětmi
Zhoršení či zánik poskytovaných zdravotnických služeb
Zhoršující se stav objektů k bydlení ve vlastnictví obce
Zhoršování bezpečnostní situace v obci
Zvyšování zatížení komunikace III. třídy č. 3014 i některých místních komunikací kamionovou dopravou
Ukončení činnosti některých větších firem podnikajících v obci
Ukončení činnosti některých zájmových spolků v obci
Zhoršující se image obce v důsledku zhoršujícího se stavu veřejných ploch
Zvyšování případů krádeží, vandalismu
Zhoršování životního prostředí spalováním nevhodných látek (plasty, bioodpad)
Ukončení činnosti některých poskytovaných komerčních služeb na území obce
Chátrání kulturních památek a prostorů pro trávení volného času v důsledku nestarání se o ně
Postupné stárnutí obyvatelstva
Nárůst uživatelů omamných látek a drog
Narůstající míra registrované nezaměstnanosti
Zhoršování kvality životního prostředí v důsledku zahájení těžby břidlicového plynu

3 Strategická část

Další částí PRO Malé Svatoňovice na období let 2023-2030 je strategická část. Nejprve je formulována vize. Vize byla zformulována na základě získaných informací z veřejného projednávání, rozhovorů s představiteli obce, informací ze setkání pracovní skupiny, z dotazníkového šetření a dalších informací zjištěných v analytické části dokumentu. Následně byly definovány klíčové oblasti rozvoje a v rámci těchto klíčových oblastí zformulovány jednotlivé strategické cíle. Strategické cíle obsahují konkrétní opatření a aktivity, jejichž postupnou realizací dojde k naplnění jednotlivých cílů a tím zároveň i k naplnění definované vize.

V úvodu každé klíčové oblasti rozvoje je přehledové schéma, které graficky znázorňuje strategické cíle, opatření a aktivity dané oblasti rozvoje. Vyznačeny jsou i vazby mezi jednotlivými úrovněmi. Každá aktivita obsahuje základní popis. Podrobná specifikace aktivit bude provedena v rámci Akčního plánu (kapitola 4) a Zásobníku projektových záměrů (příloha 1), kde budou u každé aktivity uvedeny informace typu – žadatel, zdůvodnění a přínos pro rozvoj obce, předpokládané náklady, možné zdroje financování atd.

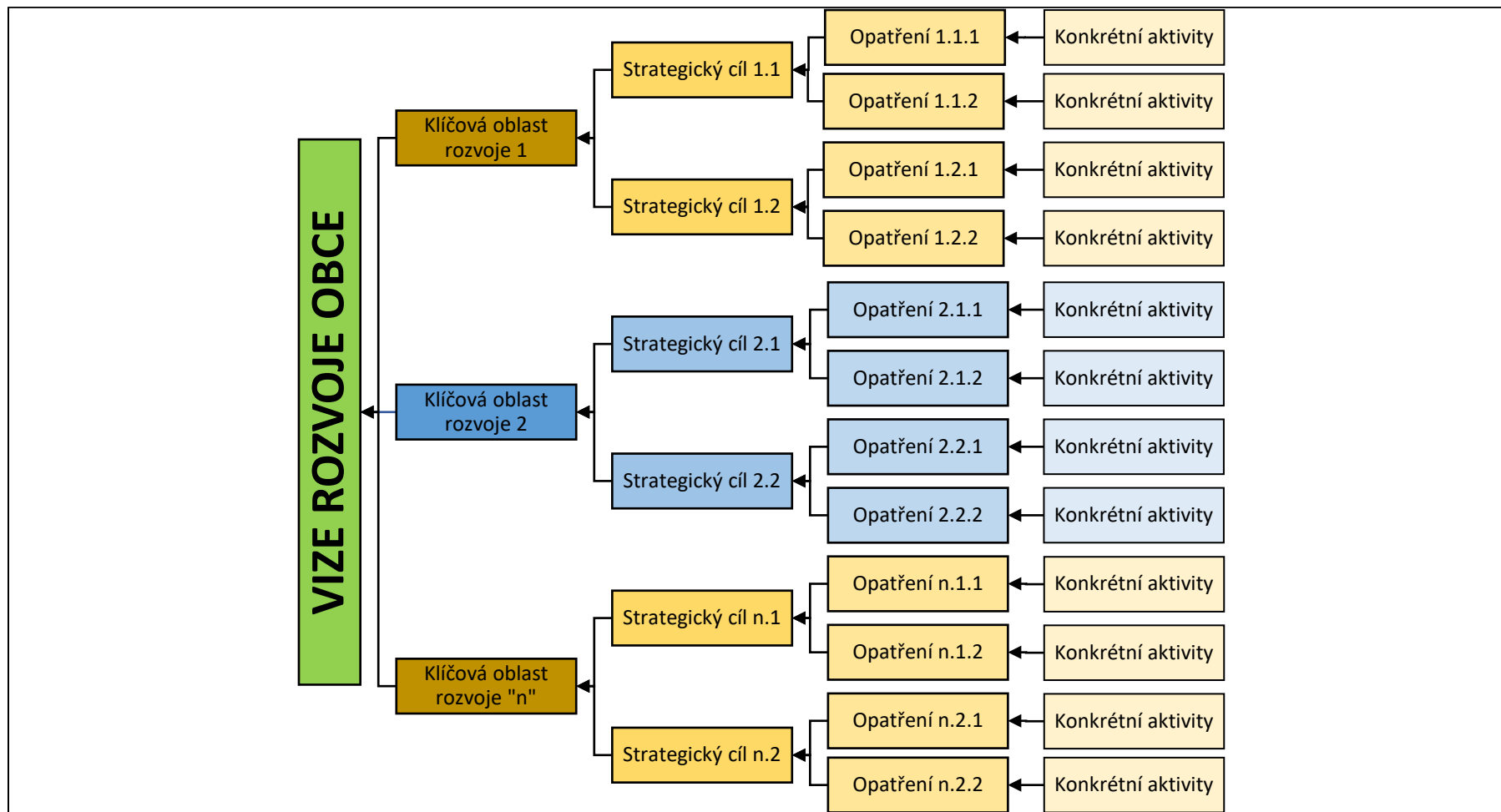
Na úvod této části je potřeba zmínit číslování kapitol. Hlavní kapitoly jsou číslovány 3.1 (Vize), 3.2 (Klíčové oblasti rozvoje) a 3.3 (Podpora realizace Programu rozvoje).

Kapitola 3.2 je číslována následujícím způsobem:

- Číslování klíčových oblastí rozvoje je postupné (3.2.1, 3.2.2, 3.2.3 atd.).
- Číslování strategických cílů v rámci jednotlivých klíčových oblastí je takové, že první číslo označuje příslušnost ke klíčové oblasti, druhé číslo pořadí cíle v rámci dané klíčové oblasti rozvoje.
- Opatření jsou číslována v podobném duchu jako strategické cíle. První dvě čísla vyjadřují příslušnost ke klíčové oblasti a strategickému cíli, třetí číslo vyjadřuje pořadí opatření v rámci daného strategického cíle.

Obecnou strukturu strategické části včetně výše popsaného jejího číslování graficky zobrazuje schéma 2.

Schéma 2: Obecná struktura strategické části PRO Malé Svatoňovice na období let 2023-2030



Poznámky: Za písmeno „n“ se dosazuje číslo klíčové oblasti rozvoje.

3.1 Vize

Vize představuje dlouhodobý obraz žádoucího budoucího stavu obce, tedy jak by obec měla vypadat v budoucnosti. Vize je tzv. „směrovkou“ rozvoje⁹⁸.

Obec Malé Svatoňovice je atraktivním a bezpečným místem pro život, které nabízí široké možnosti trávení volného času, kvalitní životní prostředí a upravené veřejné prostory, občanskou vybavenost a služby odpovídající kvality, kvalitní infrastrukturu v řadě oblastí. Dění v obci je založeno na spolupráci a vzájemné důvěře, k čemuž přispívají dobré vztahy mezi obcí a různorodými subjekty fungujícími v obci.

3.2 Klíčové oblasti rozvoje

Na základě informací ze zpracované analytické části, informací z dotazníkového šetření, informací ze setkání pracovní skupiny, informací z provedeného veřejného projednávání a na základě VIZE byly definovány celkem čtyři klíčové oblasti rozvoje:

- **Klíčová oblast rozvoje 1: PROSTŘEDÍ OBCE**
- **Klíčová oblast rozvoje 2: INFRASTRUKTURA**
- **Klíčová oblast rozvoje 3: VYBAVENOST, BYDLENÍ A SLUŽBY**
- **Klíčová oblast rozvoje 4: VOLNOČASOVÉ AKTIVITY**

Definované klíčové oblasti rozvoje nejsou izolovanými celky, nýbrž se vzájemně prolínají, doplňují a ovlivňují. Mezi cíli, které jsou definovány v rámci těchto klíčových oblastí rozvoje, a mezi opatřeními definovanými v rámci jednotlivých cílů, existuje v mnoha případech určitá provázanost. Naplnění některých konkrétních aktivit jednoho opatření napomůže i k naplnění opatření dalšího a následně i k naplnění jednotlivých cílů, klíčových oblastí rozvoje i naplňování vize, tj. v mnoha případech bude využito synergických efektů jednotlivých opatření a aktivit.

Aktivity, které dostanou největší prioritu a bude reálná jejich realizace v horizontu jednoho až dvou let, budou zařazeny do tzv. akčního plánu. Další aktivity mohou mít dlouhodobý charakter, který může v mnoha případech přesahovat dobu, na kterou je tento PRO zpracováván. Všechny tyto aktivity jsou následně obsaženy v tzv. zásobníku projektů, který bude sloužit představitelům obce jako cenný zdroj informací při rozhodování o dalším rozvoji obce.

Aby nedocházelo k duplicitě dat, je každá aktivita uvedena pouze jednou, pod jedním daným opatřením a cílem, ačkoliv by mohla být uvedena i v rámci jiného opatření či cíle (viz výše zmiňovaná provázanost).

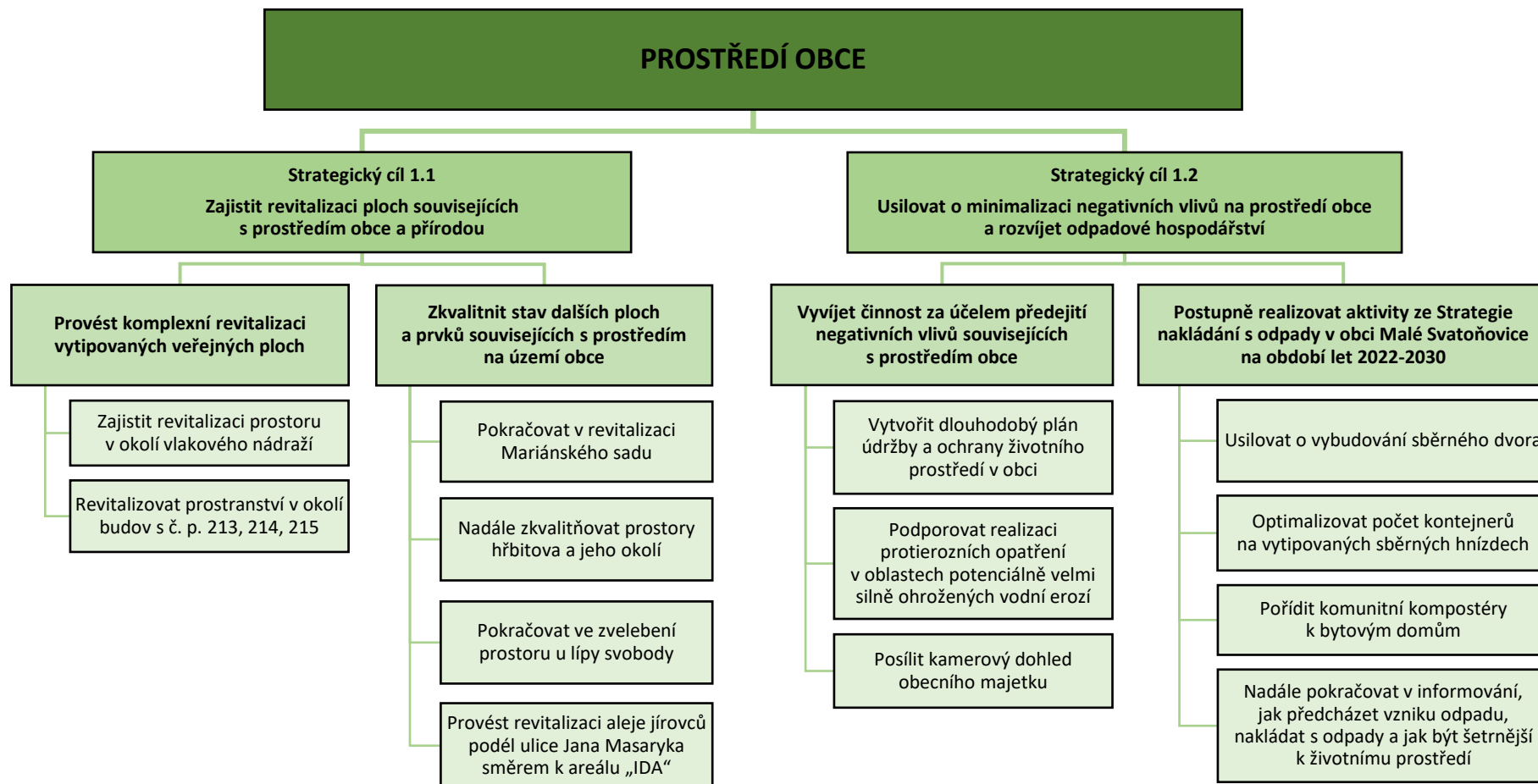
Přehled klíčových oblastí rozvoje, strategických cílů a opatření znázorňuje tabulka 42.

⁹⁸ Zdroj: GaREP spol. s r.o., e-Rozvoj.cz, s.r.o. (2014): *Metodika tvorby programu rozvoje obce*. Ministerstvo pro místní rozvoj České republiky, finální verze, 72 s.

Tabulka 42: Přehled klíčových oblastí rozvoje, strategických cílů a opatření

Klíčová oblast rozvoje	Strategický cíl	Opatření
PROSTŘEDÍ OBCE	Zajistit revitalizaci ploch souvisejících s prostředím obce a přírodou	Provést komplexní revitalizaci vytipovaných veřejných ploch
		Zkvalitnit stav dalších ploch a prvků souvisejících s prostředím na území obce
	Usilovat o minimalizaci negativních vlivů na prostředí obce a rozvíjet odpadové hospodářství	Vyvíjet činnost za účelem předejití negativních vlivů souvisejících s prostředím obce
		Postupně realizovat aktivity ze Strategie nakládání s odpady v obci Malé Svatoňovice na období let 2022-2030
INFRASTRUKTURA	Zkvalitnit stav veřejných budov a zařízení ve vlastnictví obce včetně souvisejících prostorů	Komplexně revitalizovat centrum obce
		Zlepšit stav dalších budov plnících převážně funkci budov občanské vybavenosti
	Zkvalitnit dopravní infrastrukturu a další aktivity s infrastrukturou související	Zajistit rekonstrukci a rozvoj komunikací na území obce
		Zkvalitnit další prvky a součásti infrastruktury
VYBAVENOST, BYDLENÍ A SLUŽBY	Zlepšovat a rozvíjet podmínky související s bydlením v obci	Zkvalitnit stav objektů k bydlení a nabídnout další možnosti bydlení v obci
		Rozvíjet oblast sociálních služeb a aktivity s nimi souvisejícími
	Usilovat o rozšíření spektra dostupných služeb a vybaveností v obci	Zvýšit množství dostupné veřejné občanské vybavenosti a služeb
		Zrealizovat další aktivity související se službami a vybaveností obce
VOLNOČASOVÉ AKTIVITY	Zajistit rozvoj infrastruktury související s volnočasovými aktivitami	Zajistit rekonstrukci současných objektů, ploch a zařízení souvisejících s volnočasovými aktivitami a podpořit jejich další rozvoj
		Pokračovat v jednáních a aktivitách s okolními obcemi za účelem zlepšování jejich alternativního propojení
	Rozšiřovat možnosti trávení volného času v obci	Zvyšovat variabilitu dostupných volnočasových aktivit a aktivit ve vztahu k cestovnímu ruchu
		Zrealizovat další aktivity související s trávením volného času

3.2.1 Klíčová oblast rozvoje PROSTŘEDÍ OBCE



Cíl 1.1: Zajistit revitalizaci ploch souvisejících s prostředím obce a přírodou

Strategický cíl se zaměřuje na obnovu ploch a dalších prvků souvisejících s prostředím obce a přírodou, které mnohdy působí zanedbaným a esteticky nevhodným dojmem.

Opatření 1.1.1: Provést komplexní revitalizaci vytipovaných veřejných ploch

Smyslem tohoto opatření je uskutečnit komplexní revitalizaci veřejných ploch, konkrétně prostor v okolí vlakového nádraží a prostor v okolí panelových domů.

Zajistit revitalizaci prostoru v okolí vlakového nádraží

Na veřejném projednávání bylo konstatováno a řadou přítomných i prioritizováno, že prostor v okolí vlakového nádraží (obrázek 21) by bylo dobré revitalizovat. Co se týče svahu směrem na Batňovice, zde již byla provedena nová výsadba habry a svah byl již revitalizován. Jedná se především o zpevněné plochy, konkrétně o příjezdovou komunikaci k nádraží a chodník vedoucí podél ní, neboť jak komunikace, tak chodník, je ve velmi špatném stavu.

Obrázek 21: Prostor v okolí vlakového nádraží – stav k únoru 2023



Zdroj: vlastní průzkum

Revitalizovat prostranství v okolí budov s č. p. 213, 214, 215

Prostranství v okolí budov s č. p. 213, 214, 215 (obrázek 22) působí neuspořádaným a zanedbaným dojmem. Celému prostoru by prospěla komplexní revitalizace a reorganizace prostoru, aby sloužila optimálně pro potřeby bydlících občanů v těchto domech.

Obrázek 22: Prostranství mezi panelovými domy s č. p. 214 a 215 – stav k únoru 2023



Zdroj: vlastní průzkum

Dlouhodobým problémem této lokality je nedostatek parkovacích míst. V tomto směru je doporučeno počet parkovacích míst v této lokalitě navýšit. Využít by se mj. mohla i plocha nacházející se severovýchodně od budovy prodejny se smíšeným zbožím. Dále by bylo dobré řešit i plochy zeleně a doprovodné volnočasové prvky (lavičky, herní prvky apod.).

Vzhledem k velké rozloze celého prostranství je nutné počítat se značnými finančními náklady potřebnými pro realizaci akce. V současné době se na řešení tohoto prostranství zpracovává projektová dokumentace.

Opatření 1.1.2: Zkvalitnit stav dalších ploch a prvků souvisejících s prostředím na území obce

Opatření je zaměřeno na úpravu dalších ploch a prvků souvisejících s prostředím na území obce, kterým by prospělo určité zkvalitnění.

Pokračovat v revitalizaci Mariánského sadu

Mariánský sad je zvelebován při jarních či podzimních společných brigádách občanů obce. Vzhledem k tomu, o jak velké území se jedná, je zapotřebí úklid a jeho zvelebování provádět častěji. Zároveň by prospěla revitalizace i jednotlivým zastavením křížové cesty a kapličkám, které jsou součástí této cesty.

Nadále zkvalitňovat prostory hřbitova a jeho okolí

Co se týče prostorů hřbitova, v posledních letech se je podařilo velmi zlepšit. Prostranství byla prořezána, cestičky mezi skupinami hrobů byly také upraveny. Je doporučeno nadále prostory hřbitova zkvalitňovat, konkrétně lze jmenovat např. zlepšení stavu kolumbária či rekonstrukci budovy márnice (obrázek 23).

V souvislosti s řešením situace okolo hřbitova a jeho okolí byl v obci v minulosti vytvořen projekt na rozšíření hřbitova. Záměrem bylo zrušení stávajícího kolumbária, přičemž nově vzniklý prostor by byl využit pro potřeby zázemí hřbitova, případně by zde mohlo být vybudována zjednodušená forma místa

pro poslední rozloučení. Na parcelu KN 55/2 (k.ú. Malé Svatoňovice), kde se hřbitov nachází, navazuje parcela KN 54/2. V daném projektu bylo na této parcele uvažováno zbudování rozptylové loučky, urnového háje a také nových parkovacích ploch. Díky rozšíření počtu parkovacích míst by byla zlepšena dostupnost hřbitova a v důsledku toho by byl zajištěn dostatečný počet parkovacích míst. Je na zvážení vedení obce, zdali projekt realizuje v uvažované podobě či zda zvolí nějakou jinou variantu, která napomůže ke zlepšení dostupnosti a všeobecně zkvalitnění prostorů hřbitova.

Obrázek 23: Budova márnice a na ní navazující kolumbárium – stav k únoru 2023



Zdroj: vlastní průzkum

Pokračovat ve zvelebení prostoru u lípy svobody

Na veřejném projednávání bylo konstatováno a dvěma přítomnými prioritizováno, že by bylo dobré zvelebit prostor u lípy svobody v místní části Malé Svatoňovice. Lípa je součástí parcely KN 215/1 (k. ú. Malé Svatoňovice). Je doporučeno prostor v okolí lípy svobody postupně zvelebovat.

Provést revitalizaci aleje jírovců podél ulice Jana Masaryka směrem k areálu „IDA“

Aleji jírovců, která kopíruje ulici Jana Masaryka ve směru k areálu „IDA“ (konkrétně přibližně do úrovně budovy č. p. 345), by prospěla revitalizace. Ta spočívá v prořezání větví stromů, které jsou suché či nebezpečné a všeobecně již ve špatném stavu. Za zvážení stojí pokácení některých stromů, které by mohly v případě nepřízně počasí spadnout a způsobit škody a následně provést jejich nahrazení stromy novými.

Cíl 1.2: Usilovat o minimalizaci negativních vlivů na prostředí obce a rozvíjet odpadové hospodářství

Strategický cíl se zaměřuje na činnosti, jejichž realizace napomůže předejít potenciálním ohrožením, které by mohly v obci a na jejím území nastat, a to jak v důsledku přírodních živlů, tak v důsledku lidské činnosti. Dále se cíl na zaměřuje na oblast odpadového hospodářství, která má v obci významný potenciál rozvoje.

Opatření 1.2.1: Vyvíjet činnost za účelem předejití negativních vlivů souvisejících s prostředím obce

Opatření obsahuje charakterem takové aktivity, jejichž realizace napomůže předejít potenciálním negativním vlivům, které by mohly v obci a na jejím území nastat, případně které napomůžou v předejití určitých negativních dopadů na prostředí obce.

Vytvořit dlouhodobý plán údržby a ochrany životního prostředí v obci

Dlouhodobý plán údržby a ochrany životního prostředí v obci představuje dokument, který bude obsahovat důležité informace, jaké aktivity má obec v budoucnu vykonávat, aby byla zajištěna ochrana životního prostředí a obecně zefektivněna a zlepšena budoucí údržba prostranství obce. Plán by mohl obsahovat informace týkající se údržby vodních toků, informace o kvalitě ovzduší v obci a způsobu zajištění jeho dobrého stavu, informace týkající se ochrany zemědělského půdního fondu apod. Zároveň by součástí plánu měl být přehled ploch zeleně a jí tvořených veřejných prostranství v obci, přičemž tato veřejná prostranství budou zhodnocena (jejich současný stav, vhodnost současných prvků zeleně apod.) a zároveň bude popsáno jakým způsobem je vhodné tato prostranství v obci upravit (jaké prvky zeleně jsou pro dané konkrétní místo vhodné, jak prostranství řešit z pohledu prostorového uspořádání, vizuálního a estetického pohledu na daná prostranství apod.).

V důsledku výše uvedeného bude moci obec lépe, efektivněji a kvalitněji udržovat svá veřejná prostranství.

Podporovat realizaci protierozních opatření v oblastech potenciálně velmi silně ohrožených vodní erozí

Ze zpracované analytické části dokumentu vyplynulo, že značná část území obce je potenciaálně silně ohrožena vodní erozí. Je to v důsledku značného množství velmi svažitých a mnohdy i rozlehlých pozemků, což představuje významný faktor potenciaálního ohrožení. Protierozních opatření je celá řada a dělí se do tří hlavních kategorií – organizační (např. pásové pěstování plodin, vegetační pásy

mezi pozemky apod.), agrotechnická (např. protierozní orba, protierozní setí apod.) a technická opatření (např. průlehy, ochranné hrázky apod.)⁹⁹.

Realizace protierozních opatření bude přímo závislá na stanoviscích vlastníků dotčených pozemků, tj. role obce je velmi omezená. Možností, jak k realizaci protierozních opatření přispět, je i provedení komplexních pozemkových úprav na území vybraných k.ú. na základě jednání se Státním pozemkovým úřadem. V rámci těchto úprav se mj. řeší a navrhuje i daná opatření.

Posílit kamerový dohled obecního majetku

V dnešní době je celá společnost vystavena velkému množství negativních společenských jevů. Mezi ně patří drobná kriminalita, vandalismus, sociálně patologické jevy (např. užívání návykových látek, různé formy agresivního chování) apod. Vhodným řešením, jak minimalizovat tyto jevy a předcházet těmto činům, je kamerový systém v rámci obce posílit, konkrétně formou posílení kamerového dohledu obecního majetku. Nedávno zbudované nové zázemí pro technické pracovníky obce již kamerový dohled má.

Z konkrétního obecního majetku, kde by mohl být v budoucnu kamerový dohled zajištěn, lze jmenovat např. budovu obecního úřadu, muzeum bratří Čapků a podle potřeby i další obecní majetek.

Opatření 1.2.2: Postupně realizovat aktivity ze Strategie nakládání s odpady v obci Malé Svatoňovice na období let 2022-2030

Smyslem tohoto opatření je postupná realizace aktivit, které jsou uvedeny ve Strategii nakládání s odpady v obci Malé Svatoňovice na období let 2022-2030 a kterou si obec nechala zpracovat. Tato strategie obsahuje více aktivit, než které jsou v rámci tohoto opatření uvedeny. Zde je uveden pouze určitý výčet, cílem je však postupně naplňovat všechny aktivity v dokumentu uvedené, pokud nenastane nějaká změna, že již určitá aktivita bude např. nerelevantní.

Usilovat o vybudování sběrného dvora

Sběrný dvůr v současné době není na území obce k dispozici. Je více než žádoucí, aby sběrný dvůr v obci existoval, což bylo zmiňováno jak v dotazníkovém šetření, tak na veřejném projednávání, kde i řada přítomných tuto aktivitu prioritizovala.

Pokud by byl sběrný dvůr v obci k dispozici, bude podpořeno ještě více třídění odpadu, a naopak snížena pravděpodobnost, že by jinak odpad skončil v popelnicích na směsný komunální odpad.

⁹⁹ Blíže viz např. Internetové stránky Ministerstva zemědělství <https://eagri.cz/>

Optimalizovat počet kontejnerů na vytipovaných sběrných hnízdech

Vzhledem k faktu, že v některých lokalitách nemají obyvatelé obce kontejnery na tříděný odpad v optimální vzdálenosti¹⁰⁰, je doporučeno jejich rozložení optimalizovat. Konkrétně lze uvažovat o následujících změnách:

- umístit kontejner na plast a papír a popelnici na kovové odpady do ulice Jana Masaryka jižně od budovy s č. p. 304 (zeměpisné souřadnice 50.5289231 s. š., 16.0541269 v. d.)
- umístit kontejner na plast a papír a popelnici na kovové odpady do ulice Jana Masaryka jižně od budovy s č. p. 349 (zeměpisné souřadnice 50.5299078 s. š., 16.0573297 v. d.)
- umístit kontejner na plast a papír a popelnici na kovové odpady do ulice Jana Masaryka ke komunikaci vedoucí na Přední hory (zeměpisné souřadnice 50.5391861 s. š., 16.0483483 v. d.)
- umístit kontejner na plast a papír a popelnici na kovové odpady do prostoru poblíž autobusové zastávky „Malé Svatoňovice, odb. Kyselá hora“ (zeměpisné souřadnice 50.5331892 s. š., 16.0621603 v. d.)
- umístit kontejner na plast a papír a popelnici na kovové odpady do Strážkovic do prostoru jižně od budovy s č. p. 58 (zeměpisné souřadnice 50.5274967 s. š., 16.0721531 v. d.)
- umístit kontejner na plast a papír a popelnici na kovové odpady do Odolova do prostoru severně od budovy s č. p. 3 (zeměpisné souřadnice 50.5274561 s. š., 16.0836964 v. d.)
- umístit popelnici na kovové odpady na sběrné místo v lokalitě Jestřebec
- umístit popelnici na jedlé oleje a tuky do Petrovic na sběrné místo u autobusové zastávky „Malé Svatoňovice, Petrovice, Jednota“, dále do Strážkovic na sběrné místo mezi budovami s č. p. 4 a 16 a do Odolova na sběrné místo u autobusové zastávky „Malé Svatoňovice, Odolov, host.“
- na druhé straně lze uvažovat o zrušení sběrného místa na křižovatce ulic 9. května a Pod Kyselkou, neboť většina domů v této lokalitě má ještě v optimální vzdálenosti sběrné místo na „malém náměstí“

Ve strategii nakládání s odpady se uvažuje i o zavedení systému „door to door“ pro potřeby některých dalších komodit, jako tomu je např. v současnosti s bioodpadem. Pokud by se obec pro tento systém nakonec rozhodla, bude výše uvedená optimalizace nerelevantní a spíše bude žádoucí zrušit určitá stávající sběrná místa.

Pořídít komunitní kompostéry k bytovým domům

Přestože je u některých bytových domů k dispozici popelnice na bioodpad rostlinného původu, jejich počet je nedostačující. Jako vhodné řešení u bytových domů v případě nakládání s rostlinným bioodpadem se jeví tzv. komunitní kompostéry. Název komunitní kompostér z toho důvodu, že je určen komunitě lidí, která souhlasí s tříděním bioodpadu.

Zpravidla se jedná o velkou nádobu z recyklovaného plastu či z jiného materiálu, kam lidé dávají bioodpad. Má i proti zápachový filtr. Ideální je kompostér usadit na podloží, aby se do něj z půdy dostaly žížaly a další živočichové (např. tráva, štěrk, hlína).

Komunitní kompostér může být i zamčený, aby se zamezilo tomu, že tam někteří obyvatelé, kteří nemají zájem bioodpad třídit, či kolemjdoucí budou házet odpad, který tam nepatří. Kdo z obyvatel bytových domů bude mít zájem bioodpad třídit, dostane od kompostéru klíč.

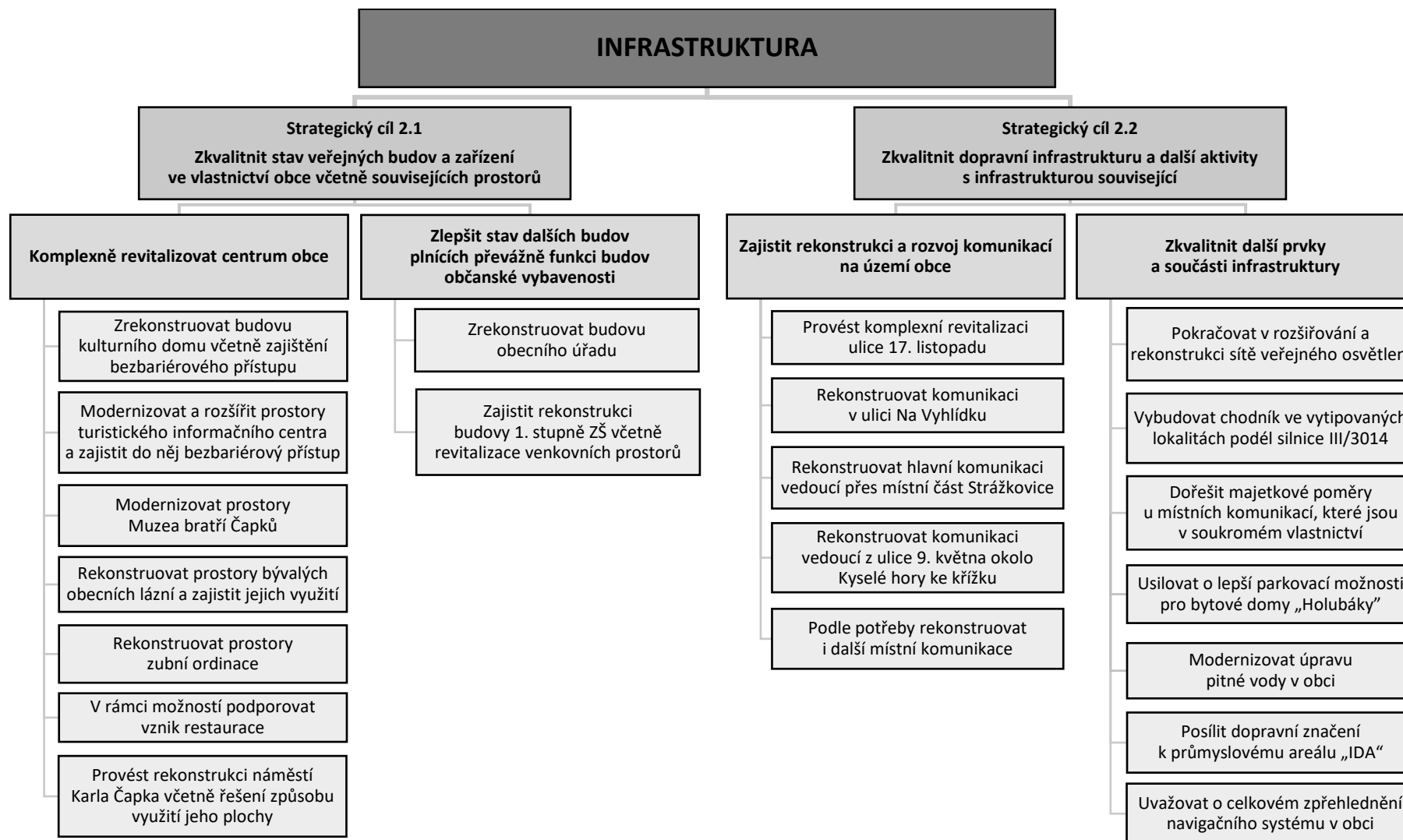
¹⁰⁰ Zdroj a blíže viz: Strategie nakládání s odpady v obci Malé Svatoňovice na období let 2022-2030

Z konkrétních lokalit, kde by mohly být komunitní kompostéry umístěny, lze jmenovat Panelové domy „Na sídlišti“, u bytového domu „Hamry“, prostranství mezi bytovými domy s č. p. 172 a 343, v „Holubákách“, ve „Stodolách“ a v „Mexiku“.

Nadále pokračovat v informování, jak předcházet vzniku odpadu, nakládat s odpady a jak být šetrnější k životnímu prostředí

Aktivita spočívá v pokračování pravidelného informování obyvatel, jehož smyslem je předání aktuálních informací v oblasti ochrany životního prostředí a odpadového hospodářství (jak správně třídit odpad, možnosti jeho opětovného materiálového či energetického využití, informace o době rozkladu jednotlivých druhů odpadů v přírodě apod.). Možnosti pokračování informování můžou být např. formou uskutečnění seminářů či přednášek v sále Kulturního domu ve zvolené časové periodě, otištěnými články v místním časopise Studánka apod.

3.2.2 Klíčová oblast rozvoje INFRASTRUKTURA



Cíl 2.1: Zkvalitnit stav veřejných budov a zařízení ve vlastnictví obce včetně souvisejících prostorů

Strategický cíl je zaměřen na objekty, které jsou ve vlastnictví obce, plní převážně funkci budov občanské vybavenosti, a kterým by prospěla rekonstrukce, čímž by došlo ke zlepšení kvality jejich stavu.

Opatření 2.1.1: Komplexně revitalizovat centrum obce

Opatření je zaměřeno na rekonstrukci či modernizaci veřejných budov nacházejících se v centru obce, tj. v okolí náměstí Karla Čapka. Opomenuto není ani náměstí jako takové.

Zrekonstruovat budovu kulturního domu včetně zajištění bezbariérového přístupu

V roce 2011 bylo zrealizováno zateplení budovy kulturního domu na náměstí Karla Čapka č. p. 1 včetně opravy fasády a výměny starých oken. Stále však ještě řada věcí chybí, co je potřeba na budově dodělat. Jedná se např. o výměnu střešní krytiny budovy, dále o rekonstrukci sálu v 1. patře budovy, zkvalitnění zázemí jeviště či o obnovu základního vybavení (stoly, židle). Součástí rekonstrukce by mělo být i zajištění bezbariérového přístupu, aby mohl být sál v 1. patře dostupný i pro hendikepované občany a návštěvníky.

Modernizovat a rozšířit prostory turistického informačního centra a zajistit do něj bezbariérový přístup

Prostory turistického informačního centra jsou v současné době propojeny s prostory Muzea bratří Čapků. Smyslem této aktivity je rozšíření prostorů pro potřeby turistického informačního centra, konkrétně formou využití prostorů po bývalých veřejných toaletách. Díky tomu by bylo možné oddělit prostory muzea a informačního centra a každé zařízení by mělo svůj vlastní vchod. V souvislosti s touto rekonstrukcí by byly prostory informačního centra zároveň modernizovány a byl by do něj zajištěn také bezbariérový přístup.

Modernizovat prostory Muzea bratří Čapků

Poslední rozsáhlé rekonstrukce muzea proběhly v letech 1972-1978¹⁰¹, což je již poměrně dávno. Modernizace a určité oživení by muzeu určitě prospělo, v čemž spočívá i realizace této aktivity. Dále by mohl být využit prostor jednoho bytu v horním patře, kde by mohla vzniknout jedna nová expozice. Dále by v rámci modernizace bylo nainstalováno i nové zabezpečovací zařízení.

Rekonstruovat prostory bývalých obecních lázní a zajistit jejich využití

Bývalé obecní lázně (obrázek 24) se nacházejí na náměstí Karla Čapka a jsou součástí budovy č. p. 147. Prostory bývalých obecních lázní slouží v současné době pouze jako skladiště různorodých věcí. Vzhledem ke strategické poloze budovy v centru obce je doporučeno objekt zrekonstruovat a využít

101 Zdroj: Internetové stránky Muzea bratří Čapků <http://muzeum-bratri-capku.g6.cz/>

jeho potenciálu. Část prostorů by mohla být využita např. pro vybudování sauny či lokálního wellness centra apod. Využití prostorů bývalých obecních lázní bud ještě předmětem další diskuze.

Obrázek 24: Budova bývalých obecních lázní – stav k únoru 2023



Zdroj: vlastní průzkum

Rekonstruovat prostory zubní ordinace

V minulých letech došlo k rekonstrukci prostorů, kde ordinuje praktický lékař pro dospělé. Zároveň byl do budovy zajištěn bezbariérový přístup. Prostory, které prozatím nebyly rekonstruovány a jejich rekonstrukce je žádoucí, jsou prostory zubní ordinace. V tom spočívá i realizace této aktivity.

V rámci možností podporovat vznik restaurace

V obci v současné době nefunguje žádné stravovací zařízení, které by se dalo označit jako restaurace. Vzhledem k významu obce z pohledu turistického ruchu, ale i pro potřeby místních a přespolních obyvatel, by byla existence restaurace bezpochyby vítanou službou, což bylo respondenty zmíněno i v dotazníkovém šetření.

Obec je tomuto záměru nakloněna a v rámci svých možností jej bude podporovat. Za určitých okolností by se dala využít kuchyně v kulturním domě a restaurace by mohla vzniknout v současných prostorách hostince Kamenka.

Provést rekonstrukci náměstí Karla Čapka včetně řešení způsobu využití jeho plochy

V dotazníkovém šetření i na veřejném projednávání bylo konstatováno, že náměstí Karla Čapka (obrázek 25) by prospěla rekonstrukce a současně aby byl řešen způsob využití jeho plochy. V současné době je plocha náměstí tvořena převážně asfaltovým povrchem, v okolí kostela sv. Panny Marie Sedmiradostné dlažebními kostkami. Stávající využití plochy je v průběhu roku převážně jako parkoviště.

Obrázek 25: Náměstí Karla Čapka – stav k únoru 2023



Zdroj: vlastní průzkum

Vzhledem k tomu, že se jedná o centrální prostranství v obci, zasloužilo by si náměstí jiné převážné využití plochy. Variantou je např. klidová zóna s posezením a parkovací funkce by byla pouze doplňková. Další alternativou může být vytvoření prostoru na části náměstí, kde by bylo vybudováno menší pódium, které by sloužilo k pořádání různorodých akcí.

Možných variant využití existuje samozřejmě celá řada. V současné době se zpracovávají varianty architektonických návrhů, jak by mohlo v budoucnosti centrum obce vypadat. Následně bude uskutečněna architektonická soutěž, kde budou moci lidé vyjádřit svůj názor.

Opatření 2.1.2: Zlepšit stav dalších budov plnících převážně funkci budov občanské vybavenosti

V rámci tohoto opatření jsou uvedeny ty budovy, které plní také převážně funkci budov občanské vybavenosti a jejichž stav by bylo dobré zlepšit, ovšem nenachází se přímo v centru obce.

Zrekonstruovat budovu obecního úřadu

V budově v Nádražní ulici č. p. 105 (obrázek 26) je kromě obecního úřadu i pobočka České pošty, s. p. a několik bytových jednotek. Budova není v odpovídajícím stavu a prospěla by jí rekonstrukce. Ta spočívá v zateplení celého objektu, v nové fasádě, v modernizaci sociálních zařízení. Současně by bylo dobré zajistit i bezbariérový přístup do budovy. V současné době se zpracovává projektová dokumentace.

Obrázek 26: Budova v Nádražní ulici č. p. 105 – stav k únoru 2023



Zdroj: vlastní průzkum

Zajistit rekonstrukci budovy 1. stupně ZŠ včetně revitalizace venkovních prostorů

V nedávné době byla provedena rekonstrukce budovy 2. stupně ZŠ včetně revitalizace venkovního prostoru. Rekonstrukce je žádoucí i u budovy 1. stupně ZŠ (obrázek 27), která se nachází v ulici Schejbalova č. p. 131. Zároveň by bylo dobré provést revitalizaci venkovního prostoru, který revitalizován ještě nebyl. Konkrétně se jedná především o prostor, kde bylo hřiště a částečně také o drobné úpravy zeleně v okolí školy.

Je potřeba celou budovu zateplit včetně provedení výměny oken a všeobecně snížit její energetickou náročnost, díky čemuž bude provoz budovy úspornější. Součástí budovy je i tělocvična, která není také v dobrém technickém stavu. Aby byl zabezpečen její odpovídající stav především z pohledu zajištění dobrých podmínek pro potřeby žáků, je nezbytné celý prostor zrekonstruovat. Jedná se jak o výměnu oken, opravu fasády, opravu schodiště, rekonstrukci sociálního zařízení či obnovu vybavení tělocvičny.

V roce 2023 by měla být realizována 1. etapa rekonstrukce budovy.

Obrázek 27: Budova ve Schejbalově ulici č. p. 131 – budova 1. stupně ZŠ – stav k únoru 2023



Zdroj: vlastní průzkum

Cíl 2.2: Zkvalitnit dopravní infrastrukturu a další aktivity s infrastrukturou související

Strategický cíl je zaměřen na celkové zkvalitnění dopravní infrastruktury a prvků s ní souvisejících. Cíl je zaměřen jak na dopravu v pohybu, tak v klidu. Dále je strategický cíl zaměřen i na rozvoj dalších prvků infrastruktury v obci a součástí s ní souvisejících.

Opatření 2.2.1: Zajistit rekonstrukci a rozvoj komunikací na území obce

Aktivity, které jsou obsaženy v rámci tohoto opatření, se zaměřují na zlepšení stavu komunikací ve vlastnictví obce, jejichž stav je nevyhovující.

Provést komplexní revitalizaci ulice 17. listopadu

Ulice 17. listopadu (obrázek 28) je v úseku od budovy MŠ směrem k soukromé škole ve velmi špatném stavu a prospěla by jí komplexní revitalizace. Jedná se jak o samotnou komunikaci, tak o chodník vedoucí podél této komunikace. Provedenou rekonstrukcí by došlo ke zvýšení bezpečnosti jak dětí, tak dospělých. Část komunikace by mohla v budoucnu sloužit i jako parkování pro osobní automobily, pokud by se přistoupilo k částečné úpravě svahu podél této komunikace, díky čemuž by se podařilo vytvořit nová parkovací místa mj. i pro bytové domy „Holubáky“ (viz aktivita v rámci opatření 2.2.2).

I úsek ulice 17. listopadu ke křižovatce s ulicí Na Vyhlídku je ve špatném stavu a je zapotřebí jeho rekonstrukce. Tento zmíněný úsek je součástí parcely KN 390/1 (k.ú. Malé Svatoňovice), která je ze dvou třetin ve vlastnictví obce. Zbývající podíl je ve vlastnictví dvou fyzických osob.

Obrázek 28: Ulice 17. listopadu – stav k únoru 2023



Zdroj: vlastní průzkum

Rekonstruovat komunikaci v ulici Na Vyhlídce

Místní komunikace v ulici Na Vyhlídce je ve špatném stavu, konkrétně především úsek od rozhraní této ulice s ulicí 17. listopadu ke křižovatce s ulicí Schejbalova u vodojemu Štejdlar (obrázek 29). Z toho důvodu je doporučena její rekonstrukce.

Obrázek 29: Komunikace v ulici Na Vyhlídce – stav k únoru 2023



Zdroj: vlastní průzkum

Rekonstruovat hlavní komunikaci vedoucí přes místní část Strážkovice

Hlavní komunikace zajišťující dostupnost místní části Strážkovice (obrázek 30) není v optimálním stavu a vyžaduje rekonstrukci, což bylo zmíněno i v dotazníkovém šetření. Je doporučeno rekonstrukci této komunikace zrealizovat.

Obrázek 30: Komunikace vedoucí přes místní část Strážkovice – stav k únoru 2023



Zdroj: vlastní průzkum

Rekonstruovat komunikaci vedoucí z ulice 9. května okolo Kyselé hory ke křížku

Rekonstrukce místní komunikace vedoucí z ulice 9. května okolo Kyselé hory ke křížku byla několika respondenty zmíněna v dotazníkovém šetření. Tato komunikace má ve zmíněném úseku štěrko-hlinito-kamenitý povrch, a i pro pěší je její stav poměrně nebezpečný, natož pak pro např. pro maminky s kočárkem. Vzhledem ke zvýšení bezpečnosti chodců a cyklistů je doporučeno její stav určitým způsobem zlepšit. Zároveň však není žádoucí, aby tudy projížděly automobily, tj. současně s rekonstrukcí zde umístit i dopravní značku „průjezd zakázán“ či „zákaz vjezdu motorových vozidel“.

Podle potřeby rekonstruovat i další místní komunikace

Některé místní komunikace jsou v dobrém stavu, některým by naopak prospěla rekonstrukce. Vyjma místních komunikací zmiňovaných v předešlých aktivitách lze samozřejmě mít na paměti i další místní komunikace, jejichž stav bude nevyhovující či se v průběhu času platnosti tohoto dokumentu zhorší a bude nutné je rekonstruovat. Jako konkrétní příklad lze jmenovat komunikaci vedoucí z ulice Jana Masaryka k domům s č. p. 303 a 338 či komunikaci propojující ulici Hornickou s ulicí 17. listopadu.

Opatření 2.2.2: Zkvalitnit další prvky a součásti infrastruktury

V rámci tohoto opatření jsou uvedeny aktivity, které s infrastrukturou bezprostředně souvisí. Jedná se o síť veřejného osvětlení, chodníky, parkovací plochy, navigační systém a další.

Pokračovat v rozšiřování a rekonstrukci sítě veřejného osvětlení

Síť veřejného osvětlení je v obci velmi rozsáhlá a na dobré úrovni. Postupně se síť veřejného osvětlení rekonstruuje a podle potřeby i rozšiřuje. Aktivita spočívá v pokračování rekonstrukce sítě veřejného osvětlení a postupném její rozšiřování.

Z lokalit, kterým by prospěla rekonstrukce, lze jmenovat např. lokality v místních částech Petrovice, Strážkovice, Odolov. Z lokalit, kde chybí veřejné osvětlení, lze jmenovat např. část místní komunikace vedoucí ke koupališti.

Vybudovat chodník ve vytipovaných lokalitách podél silnice III/3014

V nedávné době se podařilo vybudovat podél některých úseků komunikace III/3014 chodník, což bezpochyby přispělo ke zvýšení bezpečnosti chodců. Je doporučeno pokračovat ve vybudování chodníků i v dalších úsecích, které jsou z pohledu chodců značně nebezpečné.

Konkrétně lze uvést následující dva úseky:

- úsek od křižovatky poblíž č. p. 281 k odbočce místní komunikace k č. p. 164
- úsek od autobusové zastávky „Malé Svatoňovice, odb.Kyselá hora“ k autobusové zastávce „Malé Svatoňovice, Petrovice“ – tento úsek byl na veřejném projednávání některými občany i prioritizován

Silnice III/3014 je ve vlastnictví Královéhradeckého kraje a právo hospodařit s ní má SS KHK, tudíž realizace zmíněných výstaveb chodníků se bude odvíjet od vzájemné dohody obce s touto organizací.

Dořešit majetkové poměry u místních komunikací, které jsou v soukromém vlastnictví

Ačkoliv většina místních komunikací je již ve vlastnictví obce, stále ještě existují takové či jejich části, které jsou v soukromém vlastnictví. Přináší to řadu nevýhod. Zaprvé, obec nemůže bez souhlasu vlastníka provést např. rekonstrukci dané části komunikace či jakkoliv ji upravovat. Soukromý vlastník kolikrát nemá zájem nějak významně o komunikaci pečovat, ať už z důvodu nedostatku finančních prostředků nebo nezájmu o komunikaci jako takovou. To následně může přinášet nespokojenost u obyvatel obce, kteří danou komunikaci využívají jako hlavní přístupovou cestu ke svým domům.

Aby bylo výše zmíněným případům zabráněno či předejito, je doporučeno dořešit majetkové poměry u těch komunikací či jejich částí, které jsou v soukromém vlastnictví (zcela i částečně). Optimální variantou je uskutečnění dohody s konkrétními vlastníky, tj. definovat, za jakých podmínek by bylo možné převedení daných parcel do vlastnictví obce.

Usilovat o lepší parkovací možnosti pro bytové domy „Holubáky“

Nedostatek parkovacích míst u bytových domů „Holubáky“ byl zmíněn v dotazníkovém šetření. Především byl zmiňován nedostatek prostoru pro parkování u těch bytových domů, které jsou více v kopci (budova s č. p. 206 a s č. p. 207).

Problémem ovšem je fakt, že terén je zde poměrně svažité a bylo by velmi nákladné zde počet parkovacích míst zvýšit. Z toho důvodu se jako optimálnější varianta jeví částečná úprava svahu podél komunikace v ulici 17. listopadu, kde by mohla nová parkovací místa pro osobní automobily vzniknout a mohla by mj. sloužit i pro bytové domy „Holubáky“.

Modernizovat úpravu pitné vody v obci

Při projednávání dokumentu bylo zmíněno, že by bylo dobré modernizovat úpravu pitné v obci. Aktivita tak spočívá ve zlepšení sensorické a hygienické kvality pitné vody v obci za použití moderní technologie. Konkrétní zvolená technologie bude ještě předmětem diskuzí a jednání.

Posílit dopravní značení k průmyslovému areálu „IDA“

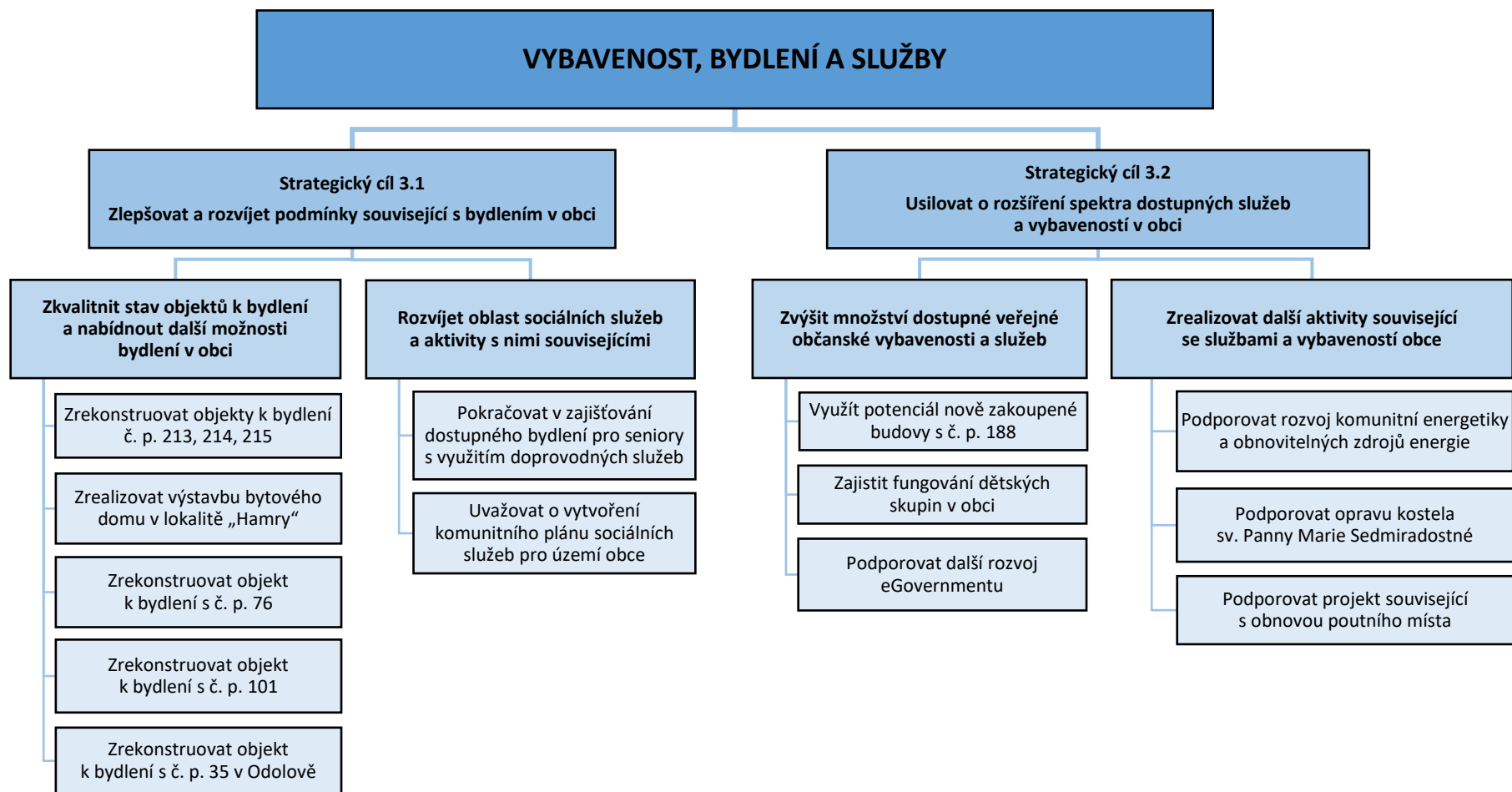
V minulém programovém dokumentu byla uvedena aktivita týkající se posílení dopravního značení k průmyslovému areálu „IDA“, neboť byla obyvateli vnímána, že dopravní značení k tomuto areálu je nedostačující. Řada řidičů, kteří do areálu vezou či jedou pro materiál, je v obci poprvé a nalezení areálu není pro ně jednoduché. Dochází pak k situaci, že se osobní automobily, kamiony a další vozidla otáčejí ještě před svým cílem, neboť se domnívají, že jedou špatným směrem.

Poslední navigační ukazatel na areál je umístěn na křižovatce poblíž autobusové zastávky „Malé Svatoňovice, J.Masaryka“. Je doporučeno umístit další ukazatele na následující místa: v ulici Jana Masaryka na křižovatce poblíž domu č. p. 304 a v té samé ulici poblíž č. p. 310. Záměrem budou dotčeny parcely KN 510/6 a KN 524/14, které jsou obě ve vlastnictví obce.

Uvažovat o celkovém zpřehlednění navigačního systému v obci

Na veřejném projednávání bylo zmíněno, že stávající navigační systém na území obce není dostačující a bylo by dobré určitým způsobem řešit jeho lepší přehlednost. Realizace aktivity tak spočívá v provedení průzkumu stávajícího navigačního systému a následně pod potřeby navigační systém doplnit, zpřehlednit apod.

3.2.3 Klíčová oblast rozvoje VYBAVENOST, BYDLENÍ A SLUŽBY



Cíl 3.1: Zlepšovat a rozvíjet podmínky související s bydlením v obci

Strategický cíl je zaměřen na zlepšení podmínek pro bydlení pro stávající obyvatele bydlící v obci, a zároveň to může přispět k přitáhnutí potenciálních nových obyvatel, kteří se rozhodnou v obci bydlet či postavit rodinný dům.

Opatření 3.1.1: Zkvalitnit stav objektů k bydlení a nabídnout další možnosti bydlení v obci

Smyslem tohoto opatření je zlepšit stav objektů k bydlení, snížit jejich energetickou náročnost a též nabídnout další možnosti bydlení v obci.

Zrekonstruovat objekty k bydlení č. p. 213, 214, 215

Objekty k bydlení s č. p. 213, 214 a 215 jsou lokalizovány v ulici Úpická. Ačkoliv v nedávném období došlo k určitým rekonstrukcím (výměna oken a vchodových dveří), stále jsou tyto objekty v nevyhovujícím stavu a prospěla by jim komplexní rekonstrukce. Jedná se o zateplení objektů včetně zajištění jejich odvětrávání, v opravě či výměně střešní krytiny a v případných dalších potřebných opravách, např. ve sklepních či půdních prostorech, prostoru schodišť apod. Vzhledem k současnému trendu je doporučeno uvažovat i o umístění nabíječek pro elektromobily.

V současné době se zpracovává projektová dokumentace na rekonstrukci těchto objektů, přičemž v úvahu by mohly připadat i pultové střechy budov, díky čemuž by mohly být lépe využity pro potřeby umístění fotovoltaických panelů (viz aktivita v rámci opatření 3.2.2).

Zrealizovat výstavbu bytového domu v lokalitě „Hamry“

Nový bytový dům by měl být postaven v lokalitě „Hamry“, jihovýchodně od budovy s č. p. 343. Bude se jednat o šestipodlažní objekt (s jedním podzemním podlažím a pěti nadzemními podlažími) s celkem 20 bytovými jednotkami. V rámci stavby budou samozřejmě řešeny i zpevněné plochy (chodníky, parkoviště) a komunikace¹⁰². Realizace aktivity tak spočívá ve vybudování zmíněného domu.

Zrekonstruovat objekt k bydlení s č. p. 76

V minulých letech se podařilo zrekonstruovat objekty k bydlení s č. p. 74 a č. p. 75 v ulici 17. listopadu. Zbývá ještě zrekonstruovat objekt k bydlení s č. p. 76 (obrázek 31), který je lokalizován vedle objektu s č. p. 75. Rekonstrukce spočívá v zateplení celého objektu včetně zajištění jeho odvětrávání, ve výměně oken, v opravě fasády, ve výměně vchodových dveří a v dalších potřebných úpravách. Na rekonstrukci objektu je již zpracovaná projektová dokumentace a vydané stavební povolení.

¹⁰² Zdroj a blíže viz: Časopis Studánka, ročník XXX, číslo 4, dostupný z: <https://malesvatonovice.cz/obcan/casopis-studanka/>

Obrázek 31: Objekt k bydlení s č. p. 76 – stav k únoru 2023



Zdroj: vlastní průzkum

Zrekonstruovat objekt k bydlení s č. p. 101

Objekt k bydlení s č. p. 101 se nachází v ulici Úpická v oblasti místně zažitého názvu „Jestřebec“. Rekonstrukce spočívá ve výměně střešní krytiny, dále v zateplení celého objektu včetně zajištění jeho odvětrávání a v obnově fasády.

Zrekonstruovat objekt k bydlení s č. p. 35 v Odolově

V rámci objektu k bydlení s č. p. 35 v Odolově (obrázek 32) byly v minulých letech vyměněna okna v přízemí i v prvním patře budovy, dále byly vyměněny vchodové dveře. Budově by však prospěla celková komplexní rekonstrukce, na kterou je již zpracovaná projektová dokumentace a vydané stavební povolení.

Obrázek 32: Objekt k bydlení s č. p. 35 v Odolově – stav k únoru 2023



Zdroj: vlastní průzkum

Opatření 3.1.2: Rozvíjet oblast sociálních služeb a aktivity s nimi souvisejícími

Smyslem tohoto opatření je zajistit zefektivnění a zkvalitnění systému sociálních služeb jak na území obce samotné, tak v jejím širokém okolí, dále nabídnout i další dostupné bydlení pro seniory či určitým způsobem znevýhodněné osoby.

Pokračovat v zajišťování dostupného bydlení pro seniory s využitím doprovodných služeb

V dotazníkovém šetření i na veřejném projednávání bylo řadou přítomných konstatováno a též prioritizováno, že by obec měla pokračovat v rozvoji komunitního bydlení pro seniory. V podstatě by se jednalo o pokračující trend, kdy by v obci byly k dispozici další byty pro seniory, které by nemusely být nikterak velké. Osoby, které by v těchto bytech bydlely, by mohly využít různorodých doprovodných služeb, např. službu donášky obědů či pomoc s úklidem apod.

Je doporučeno v zajišťování dostupného bydlení pro seniory pokračovat, neboť obyvatelstvo postupně stárne a většina lidí raději bydlí ve svém bytě než třeba v domově důchodců.

Uvažovat o vytvoření komunitního plánu sociálních služeb pro území obce

Obec Malé Svatoňovice nemá v současné době vytvořen komunitní plán sociálních služeb. Díky zpracovanému komunitnímu plánu bude mít vedení obce potřebné informace o oblasti sociálních služeb, např. po jakých sociálních službách je mezi občany v obci největší poptávka. Součástí komunitního plánu bude i řešení problematiky typu obec přátelská rodině, zajištění rovného přístupu mužů a žen apod.

Prostřednictvím komunitního plánování dojde k zefektivnění a zkvalitnění systému sociálních služeb jak na území obce samotné, tak v jejím širokém okolí. Informace z obecního komunitního plánu budou představovat jeden z podkladů pro komunitní plán vyššího územního celku, např. ORP Trutnov. Důležitá bude také pravidelná aktualizace komunitního plánu.

Cíl 3.2: Usilovat o rozšíření spektra dostupných služeb a vybaveností v obci

Strategický cíl je zaměřen na posílení dostupných služeb pro občany obce, v důsledku čehož bude obec disponovat lepší vybaveností, vyšším množstvím dostupných služeb a tím pádem bude atraktivnější i pro potenciální zájemce o bydlení.

Opatření 3.2.1: Zvýšit množství dostupné veřejné občanské vybavenosti a služeb

Smyslem opatření je zvýšení množství a variability poskytovaných služeb v obci, díky čemuž budou mít obyvatelé k dispozici větší možnosti, které mohou napomoci zkvalitnit podmínky život v obci.

Využít potenciál nově zakoupené budovy s č. p. 188

Obci se v nedávné době podařilo koupit budovu s č. p. 188 v ulici 17. listopadu (obrázek 33). Tato budova nabízí značný potenciál pro potřeby rozšíření dostupné občanské vybavenosti a služeb. V budově by měly vzniknout dvě dětské skupiny (viz další aktivita v rámci tohoto opatření), dále by

zde mohla vzniknout spolková místnost, jídelna, která by mohla zajišťovat obědy nejenom pro školu, ale i pro veřejnost, část budovy by mohla sloužit jako ubytovna pro turisty apod. V okolí budovy by mohlo vzniknout dětské hřiště. Realizace aktivity tak spočívá ve využití zmíněného potenciálu budovy a rozšířit tak spektrum poskytovaných služeb a vybaveností v obci.

Obrázek 33: Budova s č. p. 188 – stav k únoru 2023



Zdroj: vlastní průzkum

Zajistit fungování dětských skupin v obci

Jak je již zmíněno v aktivitě výše, v rámci budovy s č. p. 188 by měly vzniknout dvě dětské skupiny. Každá z nich by měla mít kapacitu 12 míst. V obci sice je MŠ, která má v současné době navýšenou kapacitu na 56 dětí. Přesto zájem rodičů o umístění dětí do této MŠ převyšuje téměř dvojnásobně volnou kapacitu zařízení. Z toho vyplývá, že kapacita zařízení v oblasti předškolní péče v současné době nedostačuje, což se netýká jen Malých Svatoňovic, ale i blízkého okolí.

Z toho důvodu je nutné stávající situaci řešit, k čemuž vznik dvou dětských skupin bezpochyby přispěje.

Podporovat další rozvoj eGovernmentu

Jak je již zmíněno v analytické části, v kap. 2.1.7.1 Obecní úřad a kompetence obce, obec Malé Svatoňovice již určité služby, které by šly zařadit pod eGovernment, poskytuje, např. mobilní informační aplikaci Munipolis „Malé Svatoňovice“. Dále lze jmenovat i službu Czech POINT.

Vzhledem k rychlému technologickému vývoji je důležité jít tzv. „s dobou“ a na tento vývoj v čase reagovat a podle potřeby a poptávky další prvky eGovernmentu a moderních komunikačních a elektronických nástrojů poskytovat. Jako příklady dalších moderních komunikačních nástrojů lze zmínit např. elektronické úřední formuláře, elektronickou úřední desku, mapový portál obce atd.

Rozvoj moderních technologií a nástrojů bezpochyby přispěje ke zkvalitnění služeb v obci, zjednodušení některých administrativních úkonů a všeobecně i k lepší informovanosti obyvatel.

Opatření 3.2.2: Zrealizovat další aktivity související se službami a vybaveností obce

V rámci tohoto opatření jsou uvedeny další aktivity, které souvisí se službami a vybaveností v obci a nebyly tematicky zařazeny do některého z předchozích opatření.

Podporovat rozvoj komunitní energetiky a obnovitelných zdrojů energie

Obnovitelné zdroje energie jsou a do budoucna budou stále významnějším zdrojem energie, neboť již v současné době je vyvíjen postupný tlak na útlum využití neobnovitelných zdrojů energie. Zároveň se jedná o zdroje, které jsou ve vztahu k životnímu prostředí příznivější. Z toho důvodu je doporučeno využití obnovitelných zdrojů energie podporovat. Z pohledu obce lze jmenovat např. možnost využití komunitní energetiky, umístění solárních panelů na budovy ve vlastnictví obce a tím snížit podíl využívaných neobnovitelných zdrojů energie a zároveň za energie v konečném důsledku ušetřit či zprovoznit v obci určité služby, které využívají obnovitelných zdrojů (např. možnost nabití telefonu ze zásuvky, která využívá energie získané ze Slunce, solární panely na nabíjení elektrokol apod.).

Opomenout nelze ani informační roli obce vůči svým obyvatelům, tj. např. že lze získat dotační prostředky na umístění fotovoltaických panelů, čímž v konečném důsledku ušetří výdaje za energie apod.

Podporovat opravu kostela sv. Panny Marie Sedmiradostné

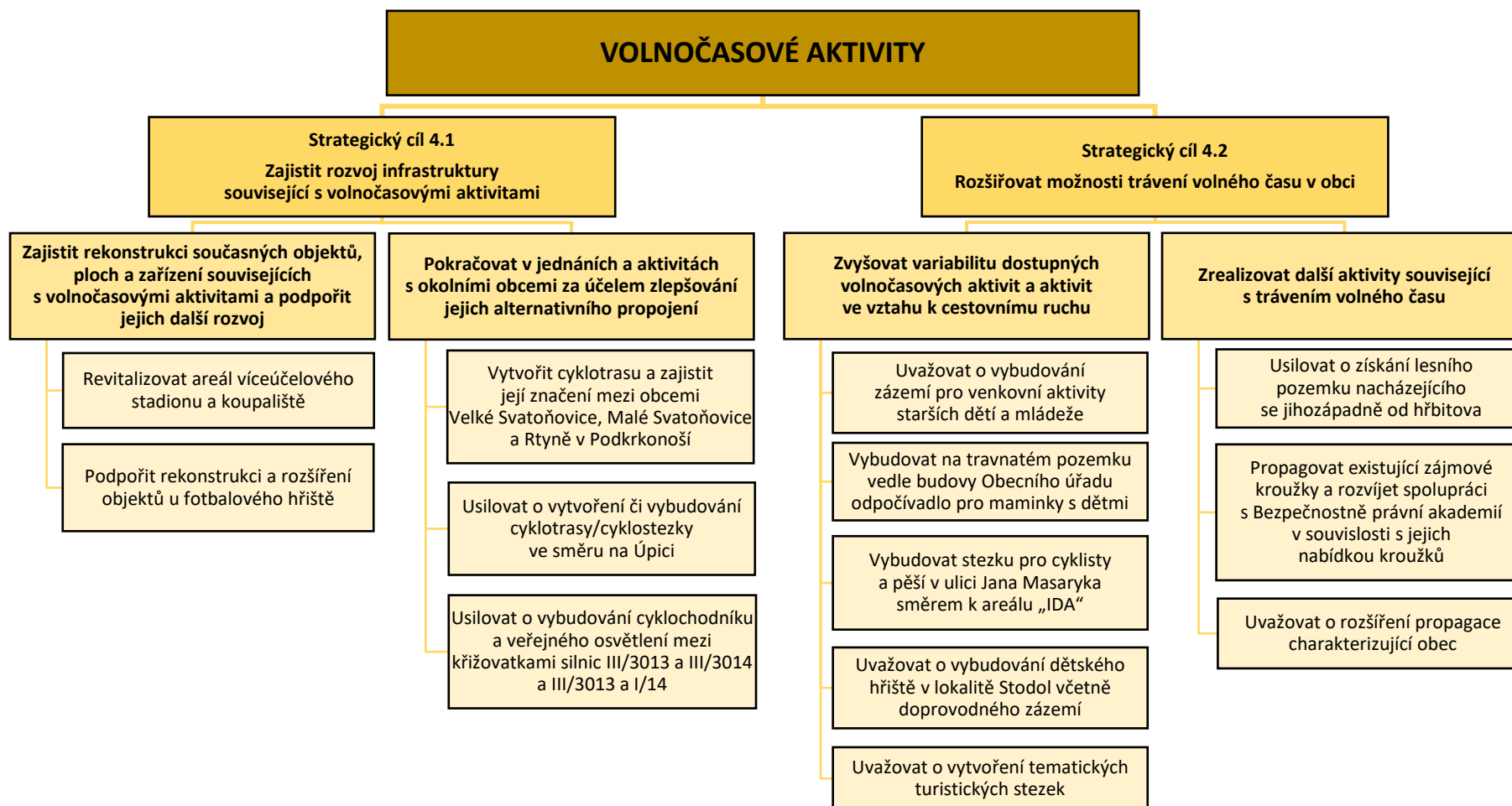
Obec Malé Svatoňovice je jedním ze tří poutních mariánských míst v Královéhradeckém kraji. Že je obec poutním místem, je dáno historicky (především díky významu místního kostela). Fasáda kostela sv. Panny Marie Sedmiradostné ovšem postupně opadá a pokud se nebude situace řešit, bude fasáda stále v horším stavu. Dále je potřeba řešit stav krovu a střechy kostela. Z toho důvodu je doporučeno podporovat zmíněné opravy kostela jakožto hlavní dominanty obce. Vzhledem k tomu, že kostel je ve vlastnictví Římskokatolické farnosti Malé Svatoňovice, bude se úspěšnost realizace aktivity odvíjet od dohody obce s farností.

Podporovat projekt související s obnovou poutního místa

Jak je již zmíněno v aktivitě výše, obec Malé Svatoňovice je poutním místem a má potenciál ho rozvíjet. Proto je doporučeno podporovat projekt či projekty, které s obnovou místního poutního místa souvisí. Vyjma opravy fasády kostela v předešlé aktivitě lze jmenovat např. opravu budovy Studánky a Lurdské kaple, rekonstrukci kostelního domku, místní fary atd.

Při realizaci této aktivity bude opět velmi důležitá vzájemná spolupráce mezi obcí a Římskokatolickou farností Malé Svatoňovice, která jednak tyto objekty vlastní a zároveň by byla hlavním iniciátorem realizace.

3.2.4 Klíčová oblast rozvoje VOLNOČASOVÉ AKTIVITY



Cíl 4.1: Zajistit rozvoj infrastruktury související s volnočasovými aktivitami

Strategický cíl je zaměřen na zkvalitnění a posílení infrastruktury, která primárně slouží pro potřeby trávení volného času či s volnočasovými aktivitami bezprostředně souvisí.

Opatření 4.1.1: Zajistit rekonstrukci současných objektů, ploch a zařízení souvisejících s volnočasovými aktivitami a podpořit jejich další rozvoj

Opatření je svými aktivitami zaměřeno na zkvalitnění stávající infrastruktury související s volnočasovými aktivitami a zároveň na využití potenciálu rozvoje, který nabízí.

Revitalizovat areál víceúčelového stadionu a koupaliště

Aktivita je zaměřena na areál víceúčelového stadionu a koupaliště (obrázek 34), který je v současné době v nevyhovujícím stavu a prospěla by mu komplexní revitalizace spočívající v rekonstrukci nádrže, dále v rozšíření možností, které bude možné v areálu provozovat a využívat. Na veřejném projednávání byla revitalizace areálu víceúčelového stadionu a koupaliště řadou lidí prioritizována a v dotazníkovém šetření byla revitalizace víceúčelového sportovní areálu a koupaliště označena respondenty nejčastěji, pokud by mohli rozhodnout, na co by přednostně využili obecní finanční prostředky. Konkrétně lze jmenovat dílčí aktivity revitalizace:

- *Vybudování hřiště s multifunkčním povrchem v areálu atletického stadionu* – na stávající travnaté ploše, která se nachází uvnitř oválu atletického stadionu, by mělo vzniknout hřiště s multifunkčním povrchem.
- *Rekonstrukce areálu koupaliště* – areál koupaliště je již zastaralý a nutně potřebuje rekonstrukci. Mělo by dojít k výstavbě zázemí pro poskytování občerstvení, dále k rekonstrukci nádrže na vodu a dalším aktivitám. V nedávné době bylo již v areálu vybudováno nové dětské hřiště.
- *Vybudování hřiště pro plážový volejbal* – v areálu koupaliště by mělo vzniknout i hřiště pro plážový volejbal, konkrétně by měla být stávající nádrž na vodu zmenšena a na části získaného prostoru by mělo vzniknout zmíněné hřiště.
- *Vybudování tréninkového hřiště a dráhy pro hasičský sport* – tréninkové hřiště a dráha pro hasičský sport by měla vzniknout v rámci víceúčelového stadionu, konkrétně v jeho jižní části.
- *Vybudování doprovodného zázemí areálu víceúčelového stadionu* – v rámci areálu by mělo vzniknout i doprovodné zázemí spočívající ve výstavbě objektu, kde by byly šatny, sociální zařízení apod. Dále by na travnaté ploše pod sportovní halou bylo možné stanovat. V areálu stadionu by vzniklo i veřejné ohniště.

Obrázek 34: Areál víceúčelového stadionu, v pozadí areál koupaliště – stav k únoru 2023



Zdroj: vlastní průzkum

Podpořit rekonstrukci a rozšíření objektů u fotbalového hřiště

Zázemí pro místní fotbalisty a fotbalový klub není v odpovídajícím stavu. Ačkoliv samotné šatny byly svépomocí fotbalistů zrekonstruovány, jejich kapacita je nedostačující a další zázemí pro fotbalisty také ne. Z toho důvodu je doporučeno provést určité stavební úpravy stávající stavby, vybudovat přístavbu a nástavbu zázemí u fotbalového hřiště. V rámci nástavby by měl vzniknout prostor pro sklad zahradních potřeb a v rámci přístavby by měly vzniknout dvě nové šatny, sociální zařízení pro muže a ženy a klubovna. Stavba je součástí parcely KN st. 864, přístavba by měla vzniknout na části parcely KN 2048/1 (oboje v k.ú. Velké Svatoňovice), které jsou ve vlastnictví TJ Sokola Malé Svatoňovice, z.s. Role obce spočívá ve finanční a morální podpoře záměru.

Opatření 4.1.2: Pokračovat v jednáních a aktivitách s okolními obcemi za účelem zlepšování jejich alternativního propojení

Smyslem tohoto opatření je především podpora cykloturistiky v souvislosti s rozvojem cykloturistické sítě a zlepšováním alternativního propojení s okolními obcemi a městy.

Vytvořit cyklotrasu a zajistit její značení mezi obcemi Velké Svatoňovice, Malé Svatoňovice a Rtně v Podkrkonoší

V současné době nevede z obce žádná oficiální cyklistická trasa či stezka, která by propojovala Malé Svatoňovice se Rtně v Podkrkonoší. Velké Svatoňovice s Malými Svatoňovicemi jsou propojeny cyklotrasou č. 4092 tzv. Šrejberovou alejí.

Zajistit propojení obcí Malé Svatoňovice a Rtně v Podkrkonoší lze následujícím způsobem: od železničního přejezdu Nádražní ulicí podél vlakového nádraží, dále podél železniční trati pod tunel a pokračování ulicí Jana Masaryka až k průmyslovému areálu „IDA“. Před tímto areálem stezka odbočí

pod viadukt a následně bude pokračovat podél haldy hlušiny. Poté stezka povede podél skládky odpadu a následně se napojí na silnici III/01417.

Role obce spočívá jednak v komunikaci se zástupci Klubu českých turistů, kteří mají značení cyklistických tras a stezek na starost, dále v komunikaci s okolními obcemi a vlastníky záměrem dotčených pozemků.

Usilovat o vytvoření či vybudování cyklotrasy/cyklostezky ve směru na Úpici

Na veřejném projednávání bylo konstatováno a řadou přítomných i prioritizováno, že by bylo dobré, kdyby existovalo propojení cyklotrasou či cyklostezkou s městem Úpicí. Až do Batňovic propojení existuje – do Velkých Svatoňovic tzv. Šrejberovou alejí a z Velkých Svatoňovic do Batňovic podél Batňovického rybníku. Následně vede cyklotrasa přes Kvíčalu do Úpice, což je ovšem značná zajižďka a pro potřeby cestování za prací, do školy či za službami tato cesta není optimální. Ideální by bylo, kdyby mohla cyklostezka vést podél silnice I/14. Z důvodu omezených prostorových možností v některých úsecích je ovšem její vybudování nepravděpodobné. Varianta, která by mohla připadat v úvahu, je vést trasu Cestou bratří Čapků, tj. stejnou cestou, jakou vede červeně značená turistická trasa.

Usilovat o vybudování cyklochodníku a veřejného osvětlení mezi křižovatkami silnic III/3013 a III/3014 a III/3013 a I/14

Úsek silnice III/3013 mezi křižovatkami silnic III/3013 a III/3014 a III/3013 a I/14 je velmi nebezpečný. Tento úsek je tvořen dlažebními kostkami, jejichž stav je již na řadě míst hodně špatný, a navíc je značně nerovný. Krajnice zde není žádná, resp. zde není vozovka ani pruhy značena.

Z důvodu bezpečnosti pěších, kterých zde nechodí málo, neboť tudy chodí pěšky do práce do průmyslové zóny v Batňovicích, ale i cyklistů, je doporučeno, aby zde existoval podél silnice cyklochodník. Součástí by bylo i vybudování veřejného osvětlení. Realizace tohoto záměru je v zájmu všech obcí, jejichž obyvatelé tento úsek intenzivně využívají, tj. Malých Svatoňovic, Velkých Svatoňovic a Batňovic.

Cíl 4.2: Rozšiřovat možnosti trávení volného času v obci

Strategický cíl je zaměřen na rozšiřování počtu volnočasových možností, které mají místní obyvatelé, ale i návštěvníci v obci k dispozici. Díky tomuto navýšení budou mít obyvatelé obce i turisté větší výběr, jak trávit volný čas. Zároveň bude podpořeno volnočasové vyžití i určitých věkových skupin obyvatel, pro které v současné době v obci toho moc k trávení volného času k dispozici není.

Opatření 4.2.1: Zvyšovat variabilitu dostupných volnočasových aktivit a aktivit ve vztahu k cestovnímu ruchu

Opatření je zaměřeno na rozšíření počtu možností a dostupných volnočasových aktivit, které by v obci mohly být v budoucnu k dispozici. Existence těchto aktivit by posílila možnosti trávení volného času jak pro místní obyvatele, tak pro turisty ubytované v obci či navštěvující obec.

Uvažovat o vybudování zázemí pro venkovní aktivity starších dětí a mládeže

V dotazníkovém šetření i na veřejném projednávání bylo zmíněno, že v obci chybí nějaké volnočasové využití pro starší děti a mládež a z toho důvodu by bylo dobré o nějakém zázemí pro venkovní aktivity pro potřeby této věkové kategorie uvažovat. Co se týče konkrétního prvku, mohlo by se jednat např. o menší skatepark, bikepark či něco obdobného.

Realizace aktivity by měla dvojí pozitivní efekt. Zaprvé by byla v obci k dispozici volnočasová aktivita, která je vhodná pro starší děti a mládež. Zadruhé by to mohlo vést k tomu, že by mládež nemusela mít tendenci ničit některá veřejná prostranství a různorodé objekty.

Co se týče místa, kde by zázemí mohlo vzniknout, bude ještě předmětem diskuze. Za vhodný prostor lze zmínit parcelu KN 31/2 (k. ú. Malé Svatoňovice), která se nachází jihovýchodně od areálu víceúčelového stadionu, díky čemuž by v podstatě došlo k rozšíření volnočasového sportoviště v obci.

Vybudovat na travnatém pozemku vedle budovy Obecního úřadu odpočívadlo pro maminky s dětmi

V minulém strategickém dokumentu bylo zmíněno, že by především maminky s dětmi uvítaly, kdyby bylo pro ně na travnatém pozemku vedle budovy Obecního úřadu vybudováno odpočívadlo.

Odpočívadlo by bylo tvořeno několika lavičkami, stolečkem a některými doprovodnými prvky pro děti (např. pískoviště).

Záměrem by byla dotčena parcela KN 216/4, případně parcely KN 216/1, KN 216/2 a KN 216/5 (vše k.ú. Malé Svatoňovice). Všechny parcely jsou ve vlastnictví obce.

Vybudovat stezku pro cyklisty a pěší v ulici Jana Masaryka směrem k areálu „IDA“

Taktéž v minulém strategickém dokumentu bylo uvedeno, že by bylo dobré, kdyby byla vybudována stezka pro cyklisty a pěší v ulici Jana Masaryka směrem k areálu „IDA“. V současné době zde není žádná stezka, ani chodník vybudován a pro pěší i cyklisty je tento úsek v pracovní dny značně nebezpečný.

Není nutné v této lokalitě budovat zvlášť stezku a chodník. Postačí vybudovat jeden cyklochodník, který by plnil funkci jak chodníku, tak stezky pro maminky s dětmi a cyklostezky. Záměrem budou dotčeny parcely v k.ú. Malé Svatoňovice KN 464/9, KN 510/1, KN 510/4, KN 510/5, KN 510/6, KN 510/11, KN 524/2 a KN 524/16. Všechny výše uvedené parcely jsou ve vlastnictví obce.

Uvažovat o vybudování dětského hřiště v lokalitě Stodol včetně doprovodného zázemí

V dotazníkovém šetření bylo zmíněno, že by mohlo v lokalitě Stodol být k dispozici dětské hřiště včetně doprovodného zázemí. V této lokalitě je celkem 9 bytových domů a nejbližší dětské hřiště je až v ulici Boženy Němcové. Vzhledem k faktu, že zde žije řada rodin s malými dětmi, je doporučeno o vybudování dětského hřiště alespoň uvažovat. Součástí hřiště by mohlo být i doprovodné zázemí v podobě posezení, ohniště, odpadkového koše apod.

Uvažovat o vytvoření tematických turistických stezek

Na veřejném projednávání bylo zmíněno a dvěma přítomnými i prioritizováno, že by v okolí obce mohly vzniknout tematické turistické stezky. Mohlo by se jednat o vyhlídkové či poutní stezky se zaměřením např. na bratry Čapkovy, využít zajímavá poutní místa v okolí (např. kaplička v Petrovicích) apod. Dále bylo zmíněno, že by tematické turistické stezky mohly mít v rámci možností jednotný vzhled.

Opatření 4.2.2: Zrealizovat další aktivity související s trávením volného času

V rámci tohoto opatření jsou uvedeny další aktivity, které úzce souvisí s trávením volného času na území obce a v jejím blízkém okolí, přičemž některé z těchto aktivit budou zajímavé nejenom pro místní obyvatele, ale i pro návštěvníky obce.

Usilovat o získání lesního pozemku nacházejícího se jihozápadně od hřbitova

Záměrem stávajícího vedení obce je získání parcely KN 46 v k.ú. Malé Svatoňovice, která je v současné době ve vlastnictví České republiky a právo hospodařit s tímto majetkem mají Lesy České republiky, s.p. Jedná se o lesní pozemek rozkládající se jihozápadně od hřbitova. Po získání pozemku do vlastnictví obce by zde mohl vzniknout např. lesopark, čímž by došlo k další podpoře možností trávení volného času v obci a jednalo by se v rámci obce charakterem o nový prvek.

Propagovat existující zájmové kroužky a rozvíjet spolupráci s Bezpečnostně právní akademií v souvislosti s jejich nabídkou kroužků

Propagace existujících zájmových kroužků a rozvoj spolupráce s Bezpečnostně právní akademií v souvislosti s jejich nabídkou kroužků byly zmíněny na veřejném projednávání a třemi osobami i prioritizovány. Účelem je dostat více do povědomí obyvatel možnosti nabídky zájmových kroužků, které je možné v obci navštěvovat.

Uvažovat o rozšíření propagace charakterizující obec

Na veřejném projednávání bylo také zmíněno, že by mohlo dojít k rozšíření propagace, které charakterizují obec. Zmíněno bylo např. využití prvku „Dášeňka“, dále „Čapci“ či možnost fotopointu. Muzeum a informační centrum již řadu obdobných propagačních předmětů nabízí. Obec je také určitým způsobem propagována. Realizace aktivity tak spočívá v úvahách o rozšíření propagace, která by také charakterizovala obec.

3.3 Podpora realizace Programu rozvoje

Nezbytnou součástí PRO je zajištění jeho realizace. Bude stanovena osoba tzv. garant PRO, který bude zároveň jeho iniciátorem. Iniciátor bude koordinovat všechny činnosti spojené s realizací a aktualizacemi PRO.

Dále bude stanoven časový harmonogram realizace jednotlivých aktivit a zároveň bude definováno, kde bude možné do PRO nahlédnout.

Postupné sledování a vyhodnocování realizace PRO bude zajištěno prostřednictvím navržených monitorovacích indikátorů. Díky monitoringu, který by měl být prováděn pravidelně (nejlépe jednou za rok), bude patrné, zda se daří PRO naplňovat.

Stanoven bude i způsob, forma a četnost aktualizace PRO. Výše uvedené skutečnosti budou detailně řešeny v následujících kapitolách PRO Malé Svatoňovice na období let 2023-2030 (akční plán a implementační část).

4 Akční plán

Akční plán vychází ze strategické části a určuje, jakými konkrétními kroky či projekty budou naplňovány příslušné cíle uvedené ve PRO. Zpracovává se na období nejbližších 1–2 let. Akční plán v podstatě představuje soubor konkrétních projektových záměrů a de facto konkretizuje jednotlivé rozvojové aktivity na nejbližší časové období¹⁰³. Aktivity, které jsou naplánovány na pozdější období, jsou zařazeny do tzv. **zásobníku projektových záměrů** (příloha 1).

U každé aktivity musí být zřejmé, k naplnění jakého cíle přispívá. Sestavování akčního plánu musí být v souladu jak se strategickou částí, tak s připravovaným rozpočtem obce na následující rok. Projekty zařazené do akčního plánu musí být kryty rozpočtem nebo musí mít zajištěn jiný, externí, zdroj financování. Pokud nebudou mít jednotlivé projekty zařazené do akčního plánu jednoznačně určen zdroj financování, budou z akčního plánu vyřazeny.

Proces přípravy akčního plánu je proces dlouhodobý a opakovaný, který postupuje celým programovým obdobím. Zpracování akčního plánu na následující kalendářní rok by mělo probíhat souběžně s přípravou rozpočtu obce. Vybrány jsou ty aktivity, které je možné z věcného, časového a finančního hlediska realizovat v následujícím roce či dvou. Přehled konkrétních aktivit, které byly výběrem zařazeny do akčního plánu pro následující rok, musí být schválen vedením obce.

Důležité je zmínit i vyhodnocení daného akčního plánu, které by mělo být provedeno v prvním pololetí roku, který následuje po realizaci akčního plánu. V rámci vyhodnocení budou posouzeny jednotlivé projekty, zda se podařilo uskutečnit jejich realizaci, či nikoliv. Aktivity, které se nepodařilo realizovat, jsou zařazeny do akčního plánu na další rok, případně přesunuty do zásobníku projektů.

Následující přehledová tabulka 43 znázorňuje, jak jsou jednotlivé aktivity v akčním plánu a zásobníku projektových záměrů podrobně specifikovány a které konkrétní informace obsahují.

Aktivity zařazené v zásobníku projektů nejsou tak podrobně specifikovány, jako je tomu v případě aktivit zařazených v akčním plánu, tj. nejsou u nich popsány všechny informace, které jsou uvedeny v řádcích následující tabulky 43. U aktivit zařazených v zásobníku projektů jsou podrobně specifikovány tyto informace:

- žadatel
- role obce
- zdůvodnění a přínos pro rozvoj obce
- předpokládané náklady
- předpokládané zdroje financování
- předpokládané období realizace
- vazba na klíčové oblasti rozvoje PRO Malé Svatoňovice 2023–2030

¹⁰³ Zdroj: GaREP spol. s r.o., e-Rozvoj.cz, s.r.o. (2013): Metodika tvorby programu rozvoje obce. Ministerstvo pro místní rozvoj České republiky, 70 s.

Tabulka 43: Specifikace jednotlivých aktivit v rámci akčního plánu

Název aktivity	
žadatel	uvedení konkrétního žadatele
partneři/dotčený orgán	spolupracující a podílející se organizace/subjekty
role obce	realizační/iniciační/motivační/participační
zdůvodnění a přínos pro rozvoj obce	popis, jak daná aktivita přispěje k rozvoji obce
typ	investiční/neinvestiční
důležitost	nízká/střední/vysoká
předpokládané náklady	odhadované potřebné finanční prostředky na realizaci
předpokládané zdroje financování	vlastní prostředky/krajské dotace/evropské dotace apod.
vazba na strategické dokumenty	výčet těchto dokumentů včetně uvedení prioritních os, specifických cílů apod.
místo realizace	konkrétní parcela/parcely/lokalita/lokality
předpokládané období realizace	předpokládaný rok realizace
odpovědnost za realizaci	subjekty, které budou zajišťovat faktické naplňování aktivity
stav připravenosti	záměr/zpracovaná projektová dokumentace/vyhlášení výběrového řízení na zpracovatele apod.
vazba na klíčové oblasti rozvoje	uvedeno, na jaké klíčové oblasti rozvoje se daná aktivita váže

V rámci tabulek Akčního plánu jsou používány následující zkratky:

č. p. = číslo popisné

DP = dotační program

DT = dotační titul

EU = Evropská unie

IROP = Integrovaný regionální operační program

KHK kraj = Královéhradecký kraj

KN = katastr nemovitostí

k. ú. = katastrální území

MAS = místní akční skupina

MFČR = Ministerstvo financí České republiky

MMR = Ministerstvo pro místní rozvoj

MPSV = Ministerstvo práce a sociálních věcí

MZe = Ministerstvo zemědělství

MŽP = Ministerstvo životního prostředí

NPO = Národní plán obnovy

NSA = Národní sportovní agentura

o.p.s. = obecně prospěšná společnost

OP ŽP = Operační program Životní prostředí

PORV = Program obnovy a rozvoje venkova

POV KHK = Program obnovy Královéhradeckého kraje

PRO = Program rozvoje obce

SC = specifický cíl

SFDI = Státní fond dopravní infrastruktury

SP = strategická priorita

StC = strategický cíl

SZP = Společná zemědělská politika

TJ = tělovýchovná jednota

z.s. = zapsaný spolek

ZŠ = základní škola

Usilovat o vybudování sběrného dvora	
žadatel	Obec Malé Svatoňovice
partneři/dotčený orgán	MŽP
role obce	realizační
zdůvodnění a přínos pro rozvoj obce	další zkvalitnění odpadového hospodářství snížena pravděpodobnost, že by jinak odpad skončil v popelnicích na směsný komunální odpad rozšíření služeb pro obyvatele
typ	investiční
důležitost	vysoká
předpokládané náklady	cca 6 mil. Kč
předpokládané zdroje financování	EU – OP ŽP 2021-2027 vlastní zdroje obce
vazba na strategické dokumenty	Strategie rozvoje Královéhradeckého kraje na období 2021–2027 (SP 4: Kvalitní a čisté životní prostředí, StC 4.3: Eliminace negativních dopadů činností člověka na životní prostředí, Opatření 4.3.1: Efektivní a ekologické odpadové hospodářství) Strategie komunitně vedeného místního rozvoje pro území MAS Království – Jestřebí hory, o.p.s. na období 2021–2027 (StC 4: Podporovat veškeré aktivity vedoucí k udržení, případně zlepšení stavu životního prostředí oblasti, SC 4.2: Podpořit prevenci vzniku odpadů, Opatření 4.2.1: Podpora zefektivnění systému sběru a svozu odpadu)
místo realizace	parcely KN 216/1 a KN 216/4 (k. ú. Malé Svatoňovice)
předpokládané období realizace	2023-2024
odpovědnost za realizaci	Zastupitelstvo obce Malé Svatoňovice
stav připravenosti	záměr
vazba na klíčové oblasti rozvoje	vazba na klíčové oblasti rozvoje PRO Malé Svatoňovice 2023–2030: 1, 2, 3

Zajistit zpracování projektové dokumentace na rekonstrukci kulturního domu včetně zajištění bezbariérového přístupu	
žadatel	Obec Malé Svatoňovice
partneři/dotčený orgán	firma, která bude zpracovávat projektovou dokumentaci
role obce	realizační
zdůvodnění a přínos pro rozvoj obce	nezbytný předpoklad pro potřeby následného zkvalitnění technického stavu budovy
typ	neinvestiční
důležitost	vysoká
předpokládané náklady	cca 600 tis. Kč
předpokládané zdroje financování	vlastní zdroje obce
vazba na strategické dokumenty	Strategie komunitně vedeného místního rozvoje pro území MAS Království – Jestřebí hory, o.p.s. na období 2021–2027 (StC 1: Zajistit hodnotné životní podmínky všech obyvatel regionu, SC 1.3: Zkvalitnit podmínky pro kulturní, sportovní a spolkovou činnost, Opatření 1.3.1: Podpora výstavby, rekonstrukce, modernizace zařízení pro volnočasové aktivity)
místo realizace	dokumentace se bude vázat k parcele KN st. 43/1 v k. ú. Malé Svatoňovice, na které kulturní dům stojí
předpokládané období realizace	2023-2024
odpovědnost za realizaci	Zastupitelstvo obce Malé Svatoňovice
stav připravenosti	záměr
vazba na klíčové oblasti rozvoje	vazba na klíčové oblasti rozvoje PRO Malé Svatoňovice 2023–2030: 2, 3, 4

Modernizovat prostory Muzea bratří Čapků	
žadatel	Obec Malé Svatoňovice
partneři/dotčený orgán	KHK kraj, MZe
role obce	realizační
zdůvodnění a přínos pro rozvoj obce	oživení prostorů muzea vznik nové expozice v muzeu
typ	investiční
důležitost	vysoká
předpokládané náklady	v řádu stovek tis. až jednotek mil. Kč
předpokládané zdroje financování	DP KHK kraje – POV KHK vlastní zdroje obce předpoklad: SZP na období 2023-2027 skrze MAS
vazba na strategické dokumenty	Strategie komunitně vedeného místního rozvoje pro území MAS Království – Jestřebí hory, o.p.s. na období 2021–2027 (StC 3: Vytvořit dobré podmínky pro rozvoj cestovního ruchu, SC 3.2: Zlepšit podmínky pro péči o památky a muzea, Opatření 3.2.2: Podpora rozvoje návštěvnických a edukačních center, muzeí a knihoven)
místo realizace	parcela KN st. 43/2 (k. ú. Malé Svatoňovice)
předpokládané období realizace	2023-2024
odpovědnost za realizaci	Zastupitelstvo obce Malé Svatoňovice
stav připravenosti	záměr
vazba na klíčové oblasti rozvoje	vazba na klíčové oblasti rozvoje PRO Malé Svatoňovice 2023–2030: 2, 3, 4

Zajistit rekonstrukci budovy 1. stupně ZŠ včetně revitalizace venkovních prostorů	
žadatel	Obec Malé Svatoňovice
partneři/dotčený orgán	MŽP, ZŠ Malé Svatoňovice
role obce	realizační
zdůvodnění a přínos pro rozvoj obce	snížení energetické náročnosti budovy modernizace vnitřního prostředí budovy zkvalitnění prostoru v okolí budovy školy
typ	investiční
důležitost	vysoká
předpokládané náklady	cca 20 mil. Kč
předpokládané zdroje financování	1. etapa – EU – OP ŽP 2014-2020 EU – OP ŽP 2021-2027 DP MMR – program Podpora rozvoje regionů 2019+, podprogram PORV – DT Rekonstrukce a přestavba veřejných budov DP MFČR – program 29823 Podpora rozvoje a obnovy obecní infrastruktury a občanského vybavení vlastní zdroje obce
vazba na strategické dokumenty	Strategie rozvoje Královéhradeckého kraje na období 2021–2027 (SP 3: Efektivní infrastruktura a dostupnost, StC 3.3: Efektivně využívané energetické zdroje, Opatření 3.3.2: Zvýšení energetických úspor) Strategie komunitně vedeného místního rozvoje pro území MAS Království – Jestřebí hory, o.p.s. na období 2021–2027 (StC 1: Zajistit hodnotné životní podmínky všech obyvatel regionu, SC 1.1: Zvýšit kapacitu a počet školních zařízení a držet školství i v menších obcích, a to včetně zařízení typu dětské skupiny, Opatření 1.1.1: Podpora výstavby, rekonstrukce, modernizace a zvýšení kapacity zařízení dětských skupin, mateřských škol, základních škol a institucí poskytujících neformální a zájmové vzdělávání včetně úpravy vnějších prostranství)
místo realizace	budova ve Schejbalově ulici s č. p. 131 (parcela KN st. 132, k. ú. Malé Svatoňovice) okolí školy: parcely KN 150/2, 150/5 (k. ú. Malé Svatoňovice)
předpokládané období realizace	1. etapa: proběhne v roce 2023 2. etapa: předpoklad, že proběhne v roce 2024
odpovědnost za realizaci	Zastupitelstvo obce Malé Svatoňovice
stav připravenosti	vydáno stavební povolení 1. etapa je v realizaci
vazba na klíčové oblasti rozvoje	vazba na klíčové oblasti rozvoje PRO Malé Svatoňovice 2023–2030: 1, 2, 3, 4

Modernizovat úpravu pitné vody v obci	
žadatel	Obec Malé Svatoňovice
partneři/dotčený orgán	Vodovody a kanalizace Malé Svatoňovice, MŽP
role obce	realizační
zdůvodnění a přínos pro rozvoj obce	zlepšení sensorické a hygienické kvality pitné vody v obci
typ	investiční
důležitost	vysoká
předpokládané náklady	v řádu jednotek mil. Kč
předpokládané zdroje financování	EU – OP ŽP 2021-2027 vlastní zdroje obce
vazba na strategické dokumenty	Strategie rozvoje Královéhradeckého kraje na období 2021–2027 (SP 4: Kvalitní a čisté životní prostředí, StC 4.3: Eliminace negativních dopadů činností člověka na životní prostředí, Opatření 4.3.5: Výstavba a modernizace vodovodní a kanalizační infrastruktury)
místo realizace	není vázáno na konkrétní místo
předpokládané období realizace	2025
odpovědnost za realizaci	Zastupitelstvo obce Malé Svatoňovice
stav připravenosti	záměr
vazba na klíčové oblasti rozvoje	vazba na klíčové oblasti rozvoje PRO Malé Svatoňovice 2023–2030: 2, 3

Zrekonstruovat objekt k bydlení s č. p. 76	
žadatel	Obec Malé Svatoňovice
partneři/dotčený orgán	MŽP, Bytová správa Malé Svatoňovice
role obce	realizační
zdůvodnění a přínos pro rozvoj obce	snížení energetické náročnosti budovy modernizace vnitřního prostředí budovy → lepší podmínky k bydlení
typ	investiční
důležitost	vysoká
předpokládané náklady	cca 12 mil. Kč
předpokládané zdroje financování	MŽP – Modernizační fond – program HOUSEnerg – podprogram Nová zelená úsporám EU – IROP 2021-2027 DP MFČR – program 29823 Podpora rozvoje a obnovy obecní infrastruktury a občanského vybavení vlastní zdroje obce
vazba na strategické dokumenty	Strategie rozvoje Královéhradeckého kraje na období 2021–2027 (SP 3: Efektivní infrastruktura a dostupnost, StC 3.3: Efektivně využívané energetické zdroje, Opatření 3.3.2: Zvýšení energetických úspor)
místo realizace	budova v ulici 17. listopadu s č. p. 76 (parcela KN st. 91 v k. ú. Malé Svatoňovice)
předpokládané období realizace	2023-2024
odpovědnost za realizaci	Zastupitelstvo obce Malé Svatoňovice
stav připravenosti	zpracovaná projektová dokumentace a vydané stavební povolení
vazba na klíčové oblasti rozvoje	vazba na klíčové oblasti rozvoje PRO Malé Svatoňovice 2023–2030: 2, 3

Využití potenciál nově zakoupené budovy s č. p. 188	
žadatel	Obec Malé Svatoňovice
partneři/dotčený orgán	MPSV
role obce	realizační
zdůvodnění a přínos pro rozvoj obce	rozšíření dostupné občanské vybavenosti a služeb v obci
typ	investiční
důležitost	vysoká
předpokládané náklady	cca 32 mil. Kč
předpokládané zdroje financování	EU – NPO skrze MPSV DP MMR – program Podpora rozvoje regionů 2019+, podprogram PORV – DT Rekonstrukce a přestavba veřejných budov DP MFČR – program 29823 Podpora rozvoje a obnovy obecní infrastruktury a občanského vybavení vlastní zdroje obce
vazba na strategické dokumenty	Strategie komunitně vedeného místního rozvoje pro území MAS Království – Jestřebí hory, o.p.s. na období 2021–2027 (StC 1: Zajistit hodnotné životní podmínky všech obyvatel regionu, SC 1.1: Zvýšit kapacitu a počet školních zařízení a držet školství i v menších obcích, a to včetně zařízení typu dětské skupiny, Opatření 1.1.1: Podpora výstavby, rekonstrukce, modernizace a zvýšení kapacity zařízení dětských skupin, mateřských škol, základních škol a institucí poskytujících neformální a zájmové vzdělávání včetně úpravy vnějších prostranství a SC 1.3: Zkvalitnit podmínky pro kulturní, sportovní a spolkovou činnost, Opatření 1.3.1: Podpora výstavby, rekonstrukce, modernizace zařízení pro volnočasové aktivity)
místo realizace	budova v ulici 17. listopadu s č. p. 188 (parcela KN st. 218 v k. ú. Malé Svatoňovice)
předpokládané období realizace	2023-2024
odpovědnost za realizaci	Zastupitelstvo obce Malé Svatoňovice
stav připravenosti	vydáno stavební povolení
vazba na klíčové oblasti rozvoje	vazba na klíčové oblasti rozvoje PRO Malé Svatoňovice 2023–2030: 2, 3, 4

Zajistit fungování dětských skupin v obci	
žadatel	Obec Malé Svatoňovice
partneři/dotčený orgán	MPSV
role obce	realizační
zdůvodnění a přínos pro rozvoj obce	zajištění dostatečných kapacit zařízení v oblasti předškolní péče
typ	investiční i neinvestiční
důležitost	vysoká
předpokládané náklady	okolo 12 mil. Kč
předpokládané zdroje financování	EU – NPO skrze MPSV vlastní zdroje obce
vazba na strategické dokumenty	Strategie rozvoje Královéhradeckého kraje na období 2021–2027 (SP 2: Zdravá, stabilní a soudržná společnost, StC 2.2: Sociální stabilita a soudržnost společnosti, Opatření 2.2.1: Podpora seniorů, aktivního stárnutí, rodin a mezigeneračního soužití) Strategie komunitně vedeného místního rozvoje pro území MAS Království – Jestřebí hory, o.p.s. na období 2021–2027 (StC 1: Zajistit hodnotné životní podmínky všech obyvatel regionu, SC 1.1: Zvýšit kapacitu a počet školních zařízení a držet školství i v menších obcích, a to včetně zařízení typu dětské skupiny, Opatření 1.1.1: Podpora výstavby, rekonstrukce, modernizace a zvýšení kapacity zařízení dětských skupin, mateřských škol, základních škol a institucí poskytujících neformální a zájmové vzdělávání včetně úpravy vnějších prostranství)
místo realizace	budova v ulici 17. listopadu s č. p. 188 (parcela KN st. 218 v k. ú. Malé Svatoňovice)
předpokládané období realizace	2023-2024
odpovědnost za realizaci	Zastupitelstvo obce Malé Svatoňovice
stav připravenosti	na rekonstrukci prostorů budovy pro potřeby dětských skupin je vydáno stavební povolení + požádáno o dotaci
vazba na klíčové oblasti rozvoje	vazba na klíčové oblasti rozvoje PRO Malé Svatoňovice 2023–2030: 3

Revitalizovat areál víceúčelového stadionu a koupaliště	
žadatel	Obec Malé Svatoňovice
partneři/dotčený orgán	ZŠ Malé Svatoňovice, MMR, MFČR
role obce	realizační
zdůvodnění a přínos pro rozvoj obce	rozšíření možností a variability dostupných volnočasových aktivit zlepšení podmínek pro potřeby sportovních aktivit školy
typ	investiční
důležitost	vysoká
předpokládané náklady	cca 36 mil. Kč
předpokládané zdroje financování	DP MMR – program Podpora rozvoje regionů 2019+, podprogram PORV – DT Podpora budování a obnovy míst aktivního a pasivního odpočinku, případně DT Podpora obnovy sportovní infrastruktury DP MFČR – program 29823 Podpora rozvoje a obnovy obecní infrastruktury a občanského vybavení vlastní zdroje obce
vazba na strategické dokumenty	Strategie rozvoje Královéhradeckého kraje na období 2021–2027 (SP 2: Zdravá, stabilní a soudržná společnost, StC 2.1: Odpovídající podmínky pro zdravý život populace, Opatření 2.1.3: Posílení rozvoje sportovních a volnočasových aktivit v kraji) Strategie komunitně vedeného místního rozvoje pro území MAS Království – Jestřebí hory, o.p.s. na období 2021–2027 (StC 1: Zajistit hodnotné životní podmínky všech obyvatel regionu, SC 1.3: Zkvalitnit podmínky pro kulturní, sportovní a spolkovou činnost, Opatření 1.3.1: Podpora výstavby, rekonstrukce, modernizace zařízení pro volnočasové aktivity)
místo realizace	parcely KN 29/1, KN 29/2, KN 31/1, KN st. 313 (vše v k. ú. Malé Svatoňovice)
předpokládané období realizace	2023-2025
odpovědnost za realizaci	Zastupitelstvo obce Malé Svatoňovice
stav připravenosti	studie proveditelnosti
vazba na klíčové oblasti rozvoje	vazba na klíčové oblasti rozvoje PRO Malé Svatoňovice 2023–2030: 1, 2, 3, 4

Podpořit rekonstrukci a rozšíření objektů u fotbalového hřiště	
žadatel	TJ Sokol Malé Svatoňovice, z.s.
partneři/dotčený orgán	Obec Malé Svatoňovice
role obce	participační
zdůvodnění a přínos pro rozvoj obce	zajištění optimálních kapacit a zázemí pro potřeby TJ Sokola Malé Svatoňovice, z.s., oddílu fotbalu
typ	investiční
důležitost	vysoká
předpokládané náklady	v řádu jednotek mil. Kč
předpokládané zdroje financování	NSA – Program regionální sportovní infrastruktura zdroje TJ Sokola Malé Svatoňovice, z.s. vlastní zdroje obce
vazba na strategické dokumenty	Strategie rozvoje Královéhradeckého kraje na období 2021–2027 (SP 2: Zdravá, stabilní a soudržná společnost, StC 2.1: Odpovídající podmínky pro zdravý život populace, Opatření 2.1.3: Posílení rozvoje sportovních a volnočasových aktivit v kraji) Strategie komunitně vedeného místního rozvoje pro území MAS Království – Jestřebí hory, o.p.s. na období 2021–2027 (StC 1: Zajistit hodnotné životní podmínky všech obyvatel regionu, SC 1.3: Zkvalitnit podmínky pro kulturní, sportovní a spolkovou činnost, Opatření 1.3.1: Podpora výstavby, rekonstrukce, modernizace zařízení pro volnočasové aktivity)
místo realizace	parcely KN st. 864, KN 2048/1, KN 2048/2, KN 2048/6 (vše v k. ú. Velké Svatoňovice)
předpokládané období realizace	2023-2024
odpovědnost za realizaci	TJ Sokol Malé Svatoňovice, z.s.
stav připravenosti	vydané stavební povolení
vazba na klíčové oblasti rozvoje	vazba na klíčové oblasti rozvoje PRO Malé Svatoňovice 2023–2030: 1, 2, 3, 4

Usilovat o vybudování cyklochodníku a veřejného osvětlení mezi křižovatkami silnic III/3013 a III/3014 a III/3013 a I/14	
žadatel	Obec Velké Svatoňovice Obec Batňovice Obec Malé Svatoňovice
partneři/dotčený orgán	SFDI, KHK kraj
role obce	iniciační participační realizační
zdůvodnění a přínos pro rozvoj obce	zvýšení bezpečnosti chodců a cyklistů
typ	investiční
důležitost	vysoká
předpokládané náklady	v řádu jednotek mil. Kč
předpokládané zdroje financování	SFDI – program Zvyšování bezpečnosti, bezbariérové úpravy chodníků či program Cyklostezky, cyklopruhy DP MFČR – program 29823 Podpora rozvoje a obnovy obecní infrastruktury a občanského vybavení DP KHK kraje – POV KHK vlastní zdroje obce
vazba na strategické dokumenty	Strategie rozvoje Královéhradeckého kraje na období 2021–2027 (SP 3: Efektivní infrastruktura a dostupnost, StC 3.1: Kvalitní dopravní infrastruktura a dostupné regiony, Opatření 3.1.3: Rozvoj udržitelné dopravy a čisté mobility) Strategie komunitně vedeného místního rozvoje pro území MAS Království – Jestřebí hory, o.p.s. na období 2021–2027 (StC 5: Zdokonalit stav dopravní infrastruktury s důrazem na bezpečnost obyvatel a plynulost dopravního provozu, SC 5.1: Zlepšit stav dopravní infrastruktury Opatření 5.1.3: Podpora infrastruktury pro cyklistickou dopravu)
místo realizace	úsek podél silnice III/3013
předpokládané období realizace	2023-2024
odpovědnost za realizaci	Zastupitelstvo obce Malé Svatoňovice, Velké Svatoňovice, Batňovice ve spolupráci s KHK krajem
stav připravenosti	záměr
vazba na klíčové oblasti rozvoje	vazba na klíčové oblasti rozvoje PRO Malé Svatoňovice 2023–2030: 1, 2, 4

5 Implementační část

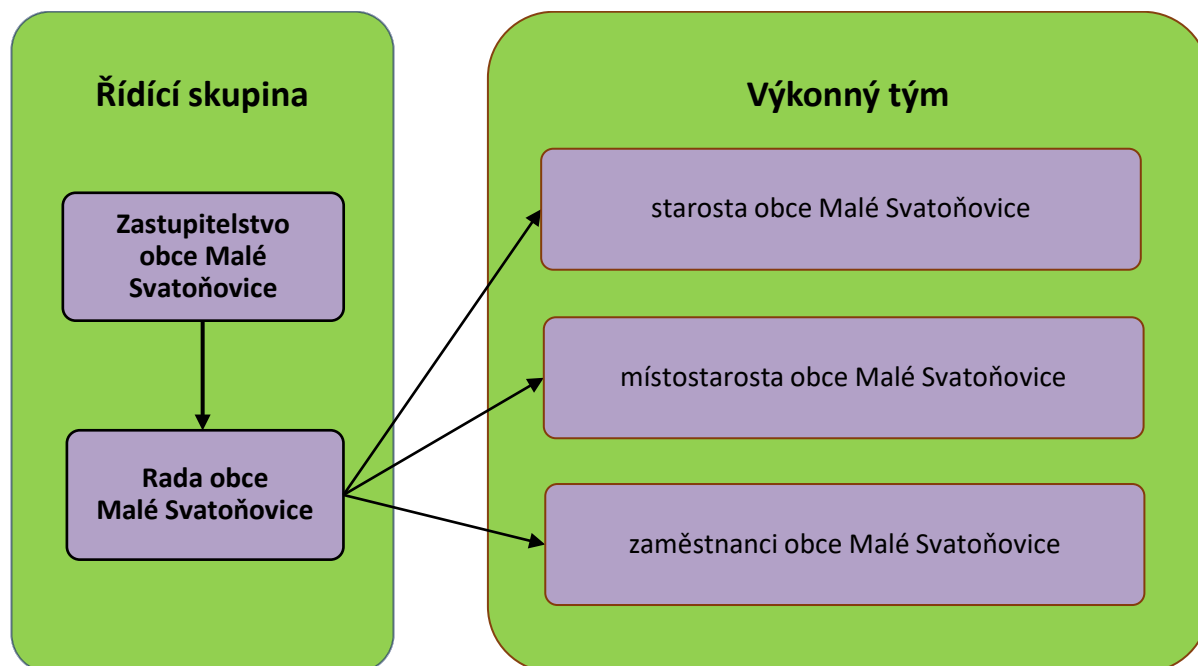
Implementační část je nedílnou součástí strategických dokumentů a neměla by být opomenuta¹⁰⁴. Pro úspěšné nastavení a praktické využití strategického dokumentu je nezbytné definovat a popsat následující systémy:

- Systém řízení a organizačního zajištění naplňování Programu rozvoje
- Systém financování Programu rozvoje
- Systém aktualizace Programu rozvoje
- Systém monitoringu a vyhodnocování realizace Programu rozvoje

5.1 Systém řízení a organizačního zajištění naplňování Programu rozvoje

Efektivní naplňování strategického plánu může být obecně zajištěno jedině díky jednoznačnému systému řízení. Platí to i pro tento rozvojový plánovací dokument. Jedná se tedy o zajištění postupného naplňování stanovené vize, strategických cílů, opatření a aktivit. Pro tyto účely byly stanoveny následující dvě hierarchické úrovně systému řízení a organizačního zajištění naplňování PRO (viz schéma 3).

Schéma 3: Znárodnění systému řízení a organizačního zajištění naplňování PRO Malé Svatoňovice na období let 2023-2030



¹⁰⁴ Zdroj a blíže viz: Metodika přípravy veřejných strategií, ve znění aktualizace z prosince 2018. MMR, 103 s., dostupná z: https://www.mmr.cz/getmedia/70d00bf5-cec5-4ddd-9309-a3f54c216ea8/Methodika-pripravy-verejnych-strategii-plna-verze_1.pdf.aspx?ext=.pdf

Řídící skupina

Řídící skupina je hlavním orgánem, který je zodpovědný za postupné naplňování PRO. Řídící skupina rozhoduje o tom, zda přijme či nepřijme a schválí či neschválí předložené rozvojové projekty (včetně jejich navrženého rozpočtu), které jsou v souladu se schváleným plánovacím dokumentem. Řídící skupina dále zvolí osobu, tzv. garanta PRO, jehož role bude spočívat především v iniciaci a koordinaci všech činností spojených s realizací a aktualizacemi PRO. Garant PRO by měl být jedním z členů řídicí skupiny, popřípadě výkonného týmu.

Výkonný tým

Výkonný tým je složen z představitelů obce a zaměstnanců obce. Vedoucím výkonného týmu je starosta obce. Stěžejním úkolem výkonného týmu v procesu implementace PRO je předkládat řídicí skupině konkrétní návrhy projektů a rozvojových aktivit, které jsou v souladu se schváleným strategickým dokumentem. Mezi další úkoly výkonného týmu patří monitorování a průběžné vyhodnocování naplňování jednotlivých aktivit a zajištění aktualizace PRO (vlastními silami či za pomoci externí osoby).

Do procesu implementace PRO Malé Svatoňovice budou zapojeny i další subjekty, které budou plnit funkci poradní. Z těchto subjektů lze jmenovat výbory zastupitelstva (finanční a kontrolní), zástupci příspěvkových organizací zřizovaných obcí, zástupci podnikatelských subjektů, zástupci muzea a turistického informačního centra, experti z řad odborné veřejnosti apod.

5.2 System financování Programu rozvoje

Z hlediska naplňování jednotlivých projektových záměrů PRO je nutné zajištění finančních prostředků. Realizace řady navržených aktivit se nepochybně neobejde bez vnější finanční podpory. Proto je důležité využívat dostupné vnější finanční zdroje, jejichž příspěvek významně napomůže k jejich realizaci.

Financování rozvojových aktivit lze zajistit třemi předpokládanými způsoby:

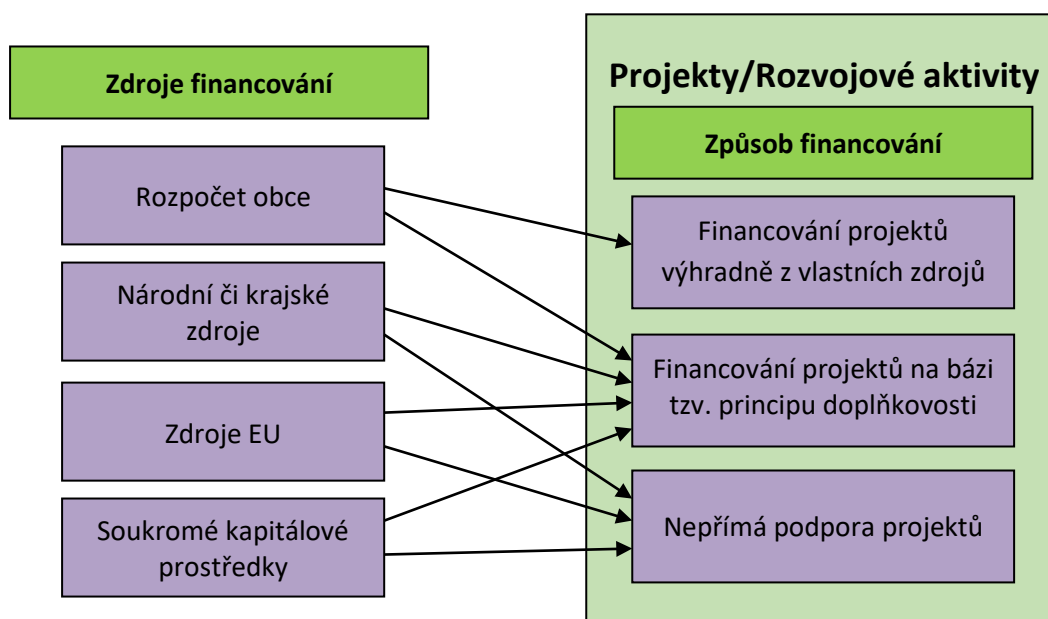
- 1. Financování projektů výhradně z vlastních zdrojů** – jednotlivé projekty jsou financovány výhradně z rozpočtu obce.
- 2. Financování projektů na bázi tzv. principu doplňkovosti** – jednotlivé projekty jsou financovány z převážné části prostřednictvím externích finančních zdrojů a částečně z vlastních zdrojů. Externí finanční prostředky lze rozdělit na nevratné (dotace, granty) a vratné (úvěry, půjčky apod.). Především nevratné externí finanční prostředky představují velmi významný podíl finančních zdrojů, které jsou potřebné k realizaci daného projektu (mohou pokrýt až 85 či 90 % celkových nákladů projektu). Z pohledu externích zdrojů lze uvažovat o následujících zdrojích financování:
 - z rozpočtu Evropské unie (EU) – strukturální fondy EU
 - ze státního rozpočtu ČR
 - z rozpočtu Královéhradeckého kraje

- ze soukromých kapitálových prostředků (bankovní úvěry, zdroje soukromého sektoru, prostředky nestátních neziskových organizací).

3. **Nepřímá podpora projektů** – obec Malé Svatoňovice se nepodílí ani finančně ani realizačně na přípravě a realizaci projektů. Role obce je v tomto případě iniciační a komunikační, čímž napomáhá k prosazování daného projektového záměru.

Vazby systému financování PRO znázorňuje schéma 4.

Schéma 4: Vazby systému financování PRO Malé Svatoňovice na období let 2023-2030



5.3 Systém aktualizace Programu rozvoje

Nedílnou součástí implementace PRO je i zajištění jeho aktualizace. Jedná se totiž o tzv. „živý“ dokument, který by měl být aktualizován v čase. Osmileté období představuje dlouhou dobu, během které může dojít k výrazným změnám, ať se jedná o pozitivní či negativní trendy vývoje. Z výrazných změn lze jmenovat např. zásadní změny v hospodářské či regionální politice EU, potažmo České republiky, změny v důsledku komunálních voleb apod.

Aktualizace probíhá na základě vyhodnocení realizace PRO, pokud nastaly významné skutečnosti ohledně realizace. Jmenovat lze např. situaci, kdy na základě kontroly naplňování strategických cílů lze vypustit, upravit či doplnit opatření nebo aktivity. Může dojít i k pozměnění samotných strategických cílů.

Komplexní aktualizaci PRO je doporučeno provést podle potřeb samotné obce, především pokud by nastaly výše jmenované skutečnosti. Pokud tyto skutečnosti nenastanou, ke komplexní aktualizaci PRO by mělo dojít nejdříve v polovině plánovacího období, tj. po čtyřech letech. Dílčí revize dokumentu mohou probíhat průběžně, nejlépe ke konci každého kalendářního roku, ve vazbě na

formulování dalších realizačních akcí PRO a ve vazbě na rozpočet obce (jedná se především o úpravu předpokládaného časového harmonogramu, nákladů a zdrojů financování)¹⁰⁵.

S aktualizací a dílčími revizemi souvisí také pravidelná tvorba akčního plánu, kdy jsou každoročně zhodnoceny uskutečněné aktivity a rozpracován plán činností na další rok. Tvorba akčního plánu na následující období, při využití zásobníku projektů, je úzce spjata s otázkou tvorby rozpočtu obce.

Aktualizace může být provedena buď dodatkem ke stávajícímu PRO, nebo přímo úpravou PRO, čímž vznikne nová verze (vhodnější varianta). Je nezbytné uvést termín aktualizace a vyznačit provedené změny.

Za zajištění aktualizace a dílčích revizí PRO Malé Svatoňovice je zodpovědný výkonný tým.

5.4 Systém monitoringu a vyhodnocování realizace Programu rozvoje

Systém monitoringu a vyhodnocování realizace PRO Malé Svatoňovice je důležitou součástí celého strategického dokumentu. Pro hodnocení byla zvolena metoda indikátorů. V rámci této metody jsou předem stanoveny ukazatele, pomocí nichž dochází k průběžnému hodnocení dosažených změn v rámci implementace PRO, a tedy i evaluaci úspěšnosti strategie. Indikátorová metoda je v současné době hojně využívána, např. ve strategických dokumentech na úrovni kraje i celé České republiky či v operačních programech pro implementaci kohezní politiky EU.

Pro potřeby PRO Malé Svatoňovice na období let 2023-2030 byly zvoleny dvě úrovně monitorovacích indikátorů:

- **Indikátor výsledku** – dosažitelný realizací souboru opatření, projektů/aktivit. V rámci dokumentu se jedná o hierarchickou úroveň strategických cílů.
- **Indikátor výstupu** – dosažitelný realizací konkrétního projektu/aktivity, tj. v rámci dokumentu se jedná o úroveň konkrétních navržených aktivit.

U každého navrženého indikátoru je definována měrná jednotka, hodnota indikátoru v současnosti a hodnota požadovaného cílového stavu. Cílový stav představuje hodnotu, které chceme ke konci plánovacího období dosáhnout (v některých případech je uvedena frekvence za určité časové období). Pokud je u indikátoru uvedena měrná jednotka ANO/NE, výchozí a cílový stav je hodnocen v nula-jedničkovém měřítku, kde nula znamená NE a jednička znamená ANO.

Frekvence sledování indikátorů je doporučena následovně: u indikátorů výsledku je doporučeno provést hodnocení v polovině plánovacího období, tj. po čtyřech letech, u indikátorů výstupu je doporučeno provést hodnocení v periodě jednoho roku.

Předpokládanými zdroji dat pro hodnocení naplňování daných indikátorů budou podklady a dokumenty obce Malé Svatoňovice.

Indikátorové sady monitorovacích ukazatelů za jednotlivé klíčové oblasti rozvoje jsou uvedeny v následujících tabulkách.

¹⁰⁵ Zdroj: GaREP spol. s r.o., e-Rozvoj.cz, s.r.o. (2014): Metodika tvorby programu rozvoje obce. Ministerstvo pro místní rozvoj České republiky, 72 s.

Tabulka 44: Sada monitorovacích ukazatelů klíčové oblasti rozvoje PROSTŘEDÍ OBCE

Klíčová oblast	PROSTŘEDÍ OBCE	Monitorovací ukazatel	Jednotka	Výchozí stav	Cílový stav
Cíl	Zajistit revitalizaci ploch souvisejících s prostředím obce a přírodou	Počet nově uskutečněných aktivit za účelem revitalizace ploch souvisejících s prostředím obce a přírodou	počet	0	15
Opatření	Provést komplexní revitalizaci vytipovaných veřejných ploch				
Aktivity	Zajistit revitalizaci prostoru v okolí vlakového nádraží	Revitalizován prostor v okolí vlakového nádraží	ANO/NE	0	1
	Revitalizovat prostranství v okolí budov s č. p. 213, 214, 215	Revitalizováno prostranství v okolí budov s č. p. 213, 214, 215	ANO/NE	0	1
Opatření	Zkvalitnit stav dalších ploch a prvků souvisejících s prostředím na území obce				
Aktivity	Pokračovat v revitalizaci Mariánského sadu	Počet nově provedených dílčích aktivit či úprav za účelem revitalizace Mariánského sadu	počet/rok	0	1
	Nadále zkvalitňovat prostory hřbitova a jeho okolí	Zlepšen stav kolumbária	ANO/NE	0	1
		Provedena rekonstrukce budovy márnice	ANO/NE	0	1
	Pokračovat ve zvelebení prostoru u lípy svobody	Počet nově provedených dílčích aktivit či úprav za účelem zvelebení prostoru u lípy svobody	počet/4 roky	0	1
Provést revitalizaci aleje jírovců podél ulice Jana Masaryka směrem k areálu „IDA“	Provedena revitalizace aleje jírovců podél ulice Jana Masaryka směrem k areálu „IDA“	ANO/NE	0	1	
Cíl	Usilovat o minimalizaci negativních vlivů na prostředí obce a rozvíjet odpadové hospodářství	Počet nově uskutečněných aktivit za účelem minimalizace negativních vlivů na prostředí obce a za účelem rozvoje odpadového hospodářství	počet	0	12
Opatření	Vyvíjet činnost za účelem předejití negativních vlivů souvisejících s prostředím obce				
Aktivity	Vytvořit dlouhodobý plán údržby a ochrany životního prostředí v obci	Vytvořen dlouhodobý plán údržby a ochrany životního prostředí	ANO/NE	0	1
	Podporovat realizaci protierozních opatření v oblastech potenciálně velmi silně ohrožených vodní erozí	Počet nově realizovaných protierozních opatření	počet	0	2
	Posílit kamerový dohled obecního majetku	Počet objektů s nově dostupným kamerovým dohledem	počet	0	2
Opatření	Postupně realizovat aktivity ze Strategie nakládání s odpady v obci Malé Svatoňovice na období let 2022-2030				
Aktivity	Usilovat o vybudování sběrného dvora	Existence sběrného dvora v obci	ANO/NE	0	1
	Optimalizovat počet kontejnerů na vytipovaných sběrných hnízdech	Provedena optimalizace počtu kontejnerů na vytipovaných sběrných hnízdech	ANO/NE	0	1
	Pořídít komunitní kompostéry k bytovým domům	Počet lokalit s nově dostupnými komunitními kompostéry	počet	0	3
	Nadále pokračovat v informování, jak předcházet vzniku odpadu, nakládat s odpady a jak být šetrnější k životnímu prostředí	Počet nově uskutečněných aktivit za účelem zvyšování povědomí, jak být šetrnější k životnímu prostředí	počet	0	2

Tabulka 45: Sada monitorovacích ukazatelů klíčové oblasti rozvoje INFRASTRUKTURA

Klíčová oblast	INFRASTRUKTURA	Monitorovací ukazatel	Jednotka	Výchozí stav	Cílový stav
Cíl	Zkvalitnit stav veřejných budov a zařízení ve vlastnictví obce včetně souvisejících prostorů	Počet nově uskutečněných aktivit za účelem zlepšení stavu veřejných budov a zařízení ve vlastnictví obce včetně souvisejících prostorů	počet	0	12
Opatření	Komplexně revitalizovat centrum obce				
Aktivity	Zrekonstruovat budovu kulturního domu včetně zajištění bezbariérového přístupu	Zrekonstruována budova kulturního domu	ANO/NE	0	1
		Zajištěn bezbariérový přístup do budovy kulturního domu	ANO/NE	0	1
	Modernizovat a rozšířit prostory turistického informačního centra a zajistit do něj bezbariérový přístup	Modernizovány a rozšířeny prostory turistického informačního centra	ANO/NE	0	1
		Zajištěn bezbariérový přístup do turistického informačního centra	ANO/NE	0	1
	Modernizovat prostory Muzea bratří Čapků	Modernizovány prostory Muzea bratří Čapků	ANO/NE	0	1
	Rekonstruovat prostory bývalých obecních lázní a zajistit jejich využití	Podíl nově zrekonstruovaných prostor	%	0	60
	Rekonstruovat prostory zubní ordinace	Zrekonstruované prostory zubní ordinace	ANO/NE	0	1
	V rámci možností podporovat vznik restaurace	Existence restaurace v obci	ANO/NE	0	1
Provést rekonstrukci náměstí Karla Čapka včetně řešení způsobu využití jeho plochy	Provedena rekonstrukce náměstí Karla Čapka včetně řešení způsobu využití jeho plochy	ANO/NE	0	1	
Opatření	Zlepšit stav dalších budov plnicích převážně funkci budov občanské vybavenosti				
Aktivity	Zrekonstruovat budovu obecního úřadu	Zrekonstruována budova obecního úřadu	ANO/NE	0	1
	Zajistit rekonstrukci budovy 1. stupně ZŠ včetně revitalizace venkovních prostorů	Zrekonstruována budova 1. stupně ZŠ	ANO/NE	0	1
		Provedena revitalizace venkovních prostorů u budovy 1. stupně ZŠ	ANO/NE	0	1

Program rozvoje obce Malé Svatoňovice na období let 2023-2030 – Implementační část

Cíl	Zkvalitnit dopravní infrastrukturu a další aktivity s infrastrukturou související	Počet nově uskutečněných aktivit za účelem zlepšení různorodých součástí infrastruktury v obci	počet	0	17
Opatření	Zajistit rekonstrukci a rozvoj komunikací na území obce				
Aktivity	Provést komplexní revitalizaci ulice 17. listopadu	Provedena komplexní revitalizace ulice 17. listopadu	ANO/NE	0	1
	Rekonstruovat komunikaci v ulici Na Vyhlídku	Zrekonstruována komunikace v ulici Na Vyhlídku	ANO/NE	0	1
	Rekonstruovat hlavní komunikaci vedoucí přes místní část Strážkovice	Zrekonstruována hlavní komunikace vedoucí přes místní část Strážkovice	ANO/NE	0	1
	Rekonstruovat komunikaci vedoucí z ulice 9. května okolo Kyselé hory ke křížku	Zrekonstruována komunikace vedoucí z ulice 9. května okolo Kyselé hory ke křížku	ANO/NE	0	1
	Podle potřeby rekonstruovat i další místní komunikace	Počet nově rekonstruovaných místních komunikací	počet	0	3
Opatření	Zkvalitnit další prvky a součásti infrastruktury				
Aktivity	Pokračovat v rozšiřování a rekonstrukci sítě veřejného osvětlení	Délka nově vybudované sítě veřejného osvětlení	km	0	0,6
		Délka nově rekonstruované sítě veřejného osvětlení	km	0	0,9
	Vybudovat chodník ve vytipovaných lokalitách podél silnice III/3014	Délka nově vybudovaného chodníku podél silnice III/3014	km	0	0,6
	Dořešit majetkové poměry u místních komunikací, které jsou v soukromém vlastnictví	Počet místních komunikací s nově dořešenými majetkovými poměry	počet	0	2
	Usilovat o lepší parkovací možnosti pro bytové domy „Holubáky“	Počet nově dostupných parkovacích míst v lokalitě „Holubáky“	počet	0	5
	Modernizovat úpravu pitné vody v obci	Modernizována úprava pitné vody v obci	ANO/NE	0	1
	Posílit dopravní značení k průmyslovému areálu „IDA“	Počet nově umístěných navigačních ukazatelů	počet	0	2
	Uvažovat o celkovém zpřehlednění navigačního systému v obci	Proveden průzkum stávajícího navigačního systému	ANO/NE	0	1

Tabulka 46: Sada monitorovacích ukazatelů klíčové oblasti rozvoje VYBAVENOST, BYDLENÍ A SLUŽBY

Klíčová oblast	VYBAVENOST, BYDLENÍ A SLUŽBY	Monitorovací ukazatel	Jednotka	Výchozí stav	Cílový stav
Cíl	Zlepšovat a rozvíjet podmínky související s bydlením v obci	Počet nově uskutečněných aktivit za účelem zlepšování a rozvíjení podmínek souvisejících s bydlením v obci	počet	0	11
Opatření	Zkvalitnit stav objektů k bydlení a nabídnout další možnosti bydlení v obci				
Aktivity	Zrekonstruovat objekty k bydlení č. p. 213, 214, 215	Zrekonstruovány objekty k bydlení č. p. 213, 214, 215	ANO/NE	0	1
	Zrealizovat výstavbu bytového domu v lokalitě „Hamry“	Zrealizována výstavba bytového domu v lokalitě „Hamry“	ANO/NE	0	1
	Zrekonstruovat objekt k bydlení s č. p. 76	Zrekonstruován objekt k bydlení s č. p. 76	ANO/NE	0	1
	Zrekonstruovat objekt k bydlení s č. p. 101	Zrekonstruován objekt k bydlení s č. p. 101	ANO/NE	0	1
	Zrekonstruovat objekt k bydlení s č. p. 35 v Odolově	Zrekonstruován objekt k bydlení s č. p. 35 v Odolově	ANO/NE	0	1
Opatření	Rozvíjet oblast sociálních služeb a aktivity s nimi souvisejícími				
Aktivity	Pokračovat v zajišťování dostupného bydlení pro seniory s využitím doprovodných služeb	Počet nově dostupných bytů dostupného bydlení pro seniory	počet	0	5
	Uvažovat o vytvoření komunitního plánu sociálních služeb pro území obce	Vytvořen komunitní plán sociálních služeb pro území obce	ANO/NE	0	1
Cíl	Usilovat o rozšíření spektra dostupných služeb a vybaveností v obci	Počet nově uskutečněných aktivit za účelem rozšíření spektra dostupných služeb a vybaveností v obci	počet	0	9
Opatření	Zvýšit množství dostupné veřejné občanské vybavenosti a služeb				
Aktivity	Využít potenciál nově zakoupené budovy s č. p. 188	Provedena rekonstrukce prostor pro potřeby fungování dětských skupin	ANO/NE	0	1
		Existence ubytovny pro turisty	ANO/NE	0	1
	Zajistit fungování dětských skupin v obci	Počet fungujících dětských skupin v obci	počet	0	2
	Podporovat další rozvoj eGovernmentu	Počet nově zavedených prvků či služeb v oblasti eGovernmentu	počet	0	1
Opatření	Zrealizovat další aktivity související se službami a vybaveností obce				
Aktivity	Podporovat rozvoj komunitní energetiky a obnovitelných zdrojů energie	Využity obnovitelné zdroje energie	ANO/NE	0	1
	Podporovat opravu kostela sv. Panny Marie Sedmiradostné	Zajištěna oprava kostela sv. Panny Marie Sedmiradostné	ANO/NE	0	1
	Podporovat projekt související s obnovou poutního místa	Počet nově uskutečněných projektů souvisejících s obnovou poutního místa	počet	0	2

Tabulka 47: Sada monitorovacích ukazatelů klíčové oblasti rozvoje VOLNOČASOVÉ AKTIVITY

Klíčová oblast	VOLNOČASOVÉ AKTIVITY	Monitorovací ukazatel	Jednotka	Výchozí stav	Cílový stav
Cíl	Zajistit rozvoj infrastruktury související s volnočasovými aktivitami	Počet nově uskutečněných aktivit za účelem rozvoje infrastruktury související s volnočasovými aktivitami	počet	0	5
Opatření	Zajistit rekonstrukci současných objektů, ploch a zařízení souvisejících s volnočasovými aktivitami a podpořit jejich další rozvoj				
Aktivity	Revitalizovat areál víceúčelového stadionu a koupaliště	Revitalizován areál víceúčelového stadionu a koupaliště	ANO/NE	0	1
	Podpořit rekonstrukci a rozšíření objektů u fotbalového hřiště	Provedena rekonstrukce a rozšíření objektů u fotbalového hřiště	ANO/NE	0	1
Opatření	Pokračovat v jednáních a aktivitách s okolními obcemi za účelem zlepšování jejich alternativního propojení				
Aktivity	Vytvořit cyklotrasu a zajistit její značení mezi obcemi Velké Svatoňovice, Malé Svatoňovice a Rtně v Podkrkonoší	Délka nově vytvořené a označené cyklotrasy	km	0	3,2
	Usilovat o vytvoření či vybudování cyklotrasy/cyklostezky ve směru na Úpici	Existence nové cyklotrasy/cyklostezky ve směru na Úpici	ANO/NE	0	1
	Usilovat o vybudování cyklochodníku a veřejného osvětlení mezi křižovatkami silnic III/3013 a III/3014 a III/3013 a I/14	Existence cyklochodníku a veřejného osvětlení mezi křižovatkami silnic III/3013 a III/3014 a III/3013 a I/14	ANO/NE	0	1
Cíl	Rozšiřovat možnosti trávení volného času v obci	Počet nových dostupných volnočasových aktivit	počet	0	7
Opatření	Zvyšovat variabilitu dostupných volnočasových aktivit a aktivit ve vztahu k cestovnímu ruchu				
Aktivity	Uvažovat o vybudování zázemí pro venkovní aktivity starších dětí a mládeže	Počet nově dostupných prvků pro venkovní aktivity starších dětí a mládeže	počet	0	2
	Vybudovat na travnatém pozemku vedle budovy Obecního úřadu odpočívadlo pro maminky s dětmi	Počet nově vybudovaných odpočívadel pro maminky s dětmi	počet	0	1
	Vybudovat stezku pro cyklisty a pěší v ulici Jana Masaryka směrem k areálu „IDA“	Existence stezky pro cyklisty a pěší v ulici Jana Masaryka směrem k areálu „IDA“	ANO/NE	0	1
	Uvažovat o vybudování dětského hřiště v lokalitě Stodol včetně doprovodného zázemí	Existence dětského hřiště v lokalitě Stodol včetně doprovodného zázemí	ANO/NE	0	1
	Uvažovat o vytvoření tematických turistických stezek	Počet nově dostupných tematických turistických stezek v obci či jejím okolí	počet	0	1

Program rozvoje obce Malé Svatoňovice na období let 2023-2030 – Implementační část

Opatření	Zrealizovat další aktivity související s trávením volného času				
Aktivity	Usilovat o získání lesního pozemku nacházejícího se jihozápadně od hřbitova	Lesní pozemek nacházející se jihozápadně od hřbitova ve vlastnictví obce	ANO/NE	0	1
	Propagovat existující zájmové kroužky a rozvíjet spolupráci s Bezpečnostně právní akademií v souvislosti s jejich nabídkou kroužků	Počet nově uskutečněných činností vedoucích k podpoře propagace existujících zájmových kroužků	počet	0	2
	Uvažovat o rozšíření propagace charakterizující obec	Počet nově vytvořených propagačních a informačních způsobů	počet	0	1

6 Přílohy

6.1 Použité zdroje dat

Administrativní registr ekonomických subjektů https://www.info.mfcr.cz/ares/ares_es.html.cz

Aplikace Českého úřadu zeměměřického a katastrálního „Nahlížení do katastru nemovitostí“ <https://nahlizeni.dokn.cuzk.cz/>

Celostátní sčítání dopravy <https://www.rsd.cz/web/guest/silnice-a-dalnice/scitani-dopravy>

Časopis Studánka, dostupný z: <https://malesvatonovice.cz/obcan/casopis-studanka/>

Dotazníkové šetření realizované pro potřeby tvorby Programu rozvoje obce Malé Svatoňovice na období let 2023-2030

Elektronický digitální povodňový plán obce Malé Svatoňovice <https://www.portalobce.cz/povodnovy-plan/male-svatonovice/>

Elektronický taxonomický klasifikační systém půd ČR <https://klasifikace.pedologie.czu.cz/>

Evidence územně plánovací činnosti obcí – Lokální aktualizací systém – iLAS <https://www.uur.cz/eupc/ilas>

Fotodokumentace z veřejného projednávání

GaREP spol. s r.o., e-Rozvoj.cz, s.r.o. (2014): *Metodika tvorby programu rozvoje obce*. Ministerstvo pro místní rozvoj České republiky, finální verze, 72 s.

Geoportál SOWAC-GIS <https://geoportal.vumop.cz/>

Historický lexikon obcí České republiky 1869-2011

Informační portál Ministerstva financí MONITOR <https://monitor.statnipokladna.cz/>

Informační portál Svazku obcí Jestřebí hory <https://www.jestrebihory.net/>

Internetové stránky Agentury ochrany přírody a krajiny České republiky <https://www.ochranaprirody.cz/>

Internetové stránky České geologické služby <http://www.geology.cz/>

Internetové stránky Českého červeného kříže, oblastního spolku Českého červeného kříže Trutnov <http://www.cck-trutnov.cz/>

Internetové stránky Českého statistického úřadu <https://www.czso.cz/>

Internetové stránky Českého úřadu zeměměřického a katastrálního <https://www.cuzk.cz/>

Internetové stránky Dotačního portálu Krajského úřadu Královéhradeckého kraje <https://dotace.kr-kralovehradecky.cz/>

Internetové stránky encyklopedie Wikipedia <https://cs.wikipedia.org/>

Internetové stránky Euroregionu Glacensis <https://www.euro-glacensis.cz/>

Internetové stránky Hasičského záchranného sboru České republiky <https://www.hzscr.cz/>

Internetové stránky Insolvenčního rejstříku <https://isir.justice.cz/>

Internetové stránky Integrovaného regionálního operačního programu <https://irop.mmr.cz/>

Internetové stránky Královehradeckého kraje <https://www.kr-kralovehradecky.cz/>

Internetové stránky Mateřské školy Malé Svatoňovice <https://www.malesvatonovice.cz/skolka/>

Internetové stránky Místní akční skupiny Království-Jestřebí hory, o. p. s. <https://www.kjh.cz/>

Internetové stránky Ministerstva financí <https://www.mfcr.cz/>

Internetové stránky Ministerstva práce a sociálních věcí <https://www.mpsv.cz/>

Internetové stránky Ministerstva pro místní rozvoj <https://www.mmr.cz/>

Internetové stránky Ministerstva vnitra <https://www.mvcr.cz/>

Internetové stránky Ministerstva zemědělství <https://eagri.cz/>

Internetové stránky Ministerstva životního prostředí <https://www.mzp.cz/>

Internetové stránky Muzea bratří Čapků <http://muzeum-bratri-capku.g6.cz/>

Internetové stránky Národní databáze brownfieldů <https://www.brownfieldy.eu/>

Internetové stránky Národního geoportálu INSPIRE <https://geoportal.gov.cz/>

Internetové stránky Národního programu Životní prostředí <https://www.narodniprogramzp.cz/>

Internetové stránky Národního registru pramenů a studánek <https://www.estudanky.eu/>

Internetové stránky obce Malé Svatoňovice <https://malesvatonovice.cz/>

Internetové stránky Operačního programu Životní prostředí <https://www.opzp.cz/>

Internetové stránky pěchotního srubu T-S 26 a Muzea vojenské historie v Malých Svatoňovicích <https://www.t-s26.cz/>

Internetové stránky Policie České republiky <https://www.policie.cz/>

Internetové stránky portálu Booking.com <https://www.booking.com/>

Internetové stránky portálu e-chalupy.cz <https://www.e-chalupy.cz/>

Internetové stránky poutního kostela Panny Marie Sedmiradostné v Malých Svatoňovicích <https://www.msvatonovicekostel.cz/>

Internetové stránky Sdružení místních samospráv České republiky <https://www.smscr.cz/>

Internetové stránky serveru Cyklotrasy.cz <http://cyklotrasy.cz/>

Internetové stránky serveru Jak na internet <https://www.jaknainternet.cz/>

Internetové stránky SO ORP Trutnov o územně plánovacích dokumentacích v ORP <https://upd.trutnov.cz/>

Internetové stránky společnosti Bezpečnostně právní akademie, s.r.o., střední škola <https://www.bpa-svatonovice.cz/>

Internetové stránky společnosti BIODAITALIA s.r.o. <https://www.biodaitalia.shop/>

Internetové stránky společnosti Education World 2015 s.r.o. <https://edw5.webnode.cz/>

Internetové stránky společnosti Farma Smutný s.r.o. <https://www.farma-smutny.cz/>

Internetové stránky společnosti IDA BETON spol. s r.o. <https://www.idapro.cz/>

Internetové stránky společnosti IDA PLUS s.r.o. <https://www.idapro.cz/>

Internetové stránky společnosti IDA PRO spol. s r.o. <https://www.idapro.cz/>

Internetové stránky společnosti Malosvatoňovická s.r.o. <http://www.zachova.cz/>

Internetové stránky společnosti NYPRO Holding a.s. <https://nyprohutni.cz/>

Internetové stránky společnosti NYPRO hutní prodej, a.s. <https://nyprohutni.cz/>

Internetové stránky společnosti NYPRO Nemovitosti s.r.o. <https://nyprohutni.cz/>

Internetové stránky společnosti POLYTEX, s.r.o. <https://www.polytex.eu/>

Internetové stránky společnosti ZDENĚK BEJR SPEDITION s.r.o. <https://spedition-bejr.webnode.cz/>

Internetové stránky spolku Dopravní zdravotní služba Asociace samaritánů ČR Trutnov Malé Svatoňovice <http://www.bzs.cz/>

Internetové stránky spolku Junák – český skaut, středisko Araukarit Malé Svatoňovice, z. s. <http://junak.upice.cz/>

Internetové stránky spolku KČT, odbor Malé Svatoňovice <https://kct.cz/odbory-oblasti-kct-kralovehradecky-kraj>

Internetové stránky spolku Klub důchodců Malé Svatoňovice https://www.malesvatonovice.cz/uploads/klub_duchodcu1.pdf

Internetové stránky spolku Klub žen Malé Svatoňovice https://www.malesvatonovice.cz/uploads/klub_zen.pdf

Internetové stránky spolku Kočky Trutnov z.s. <https://www.kockytrutnov.cz/>

Internetové stránky spolku Modulová železnice Podkrkonoší, z.s. <http://trat3b.cz/>

Internetové stránky Spolku pro obnovu venkova <https://www.spovcr.cz/>

Internetové stránky spolku Řád staré sekery z. s. <https://www.rsscr.cz/>

Internetové stránky spolku SH ČMS – Sbor dobrovolných hasičů Malé Svatoňovice
<https://sdhstudanka.webnode.cz/>

Internetové stránky spolku Společnost bratří Čapků Malé Svatoňovice
<https://www.bratri-capkove.cz/>

Internetové stránky spolku Základní organizace Českého zahrádkářského svazu Malé Svatoňovice
<https://www.zahradkari.cz/>

Internetové stránky Státního fondu dopravní infrastruktury <https://www.sfdi.cz/>

Internetové stránky Státního fondu životního prostředí <https://www.sfzp.cz/>

Internetové stránky Svazku obcí Jestřebí hory <https://www.jestrebihory.net/>

Internetové stránky Svazu měst a obcí České republiky <https://www.smocr.cz/>

Internetové stránky turistického regionu Kladské pomezí <https://www.kladskepomezí.cz/>

Internetové stránky ubytovacího zařízení Ubytovna Bezpečnostně právní akademie <https://www.bpa-svatonovice.cz/>

Internetové stránky ubytovacího zařízení Chalupa U Smrku <https://chalupa-u-smrku9.webnode.cz/>

Internetové stránky ubytovacího zařízení Roubenka Odolov
https://www.e-chalupy.cz/vychodni_cechy/ubytovani-odolov-roubenka-k-pronajmu-11878.php

Internetové stránky Veřejné správy online <http://denik.obce.cz/>

Internetové stránky Výzkumného ústavu meliorací a ochrany půdy <https://www.vumop.cz/>

Internetové stránky Základní školy Malé Svatoňovice <http://zsms.cz/>

Internetové stránky zařízení Cukrárna Malé Svatoňovice
<https://cukrarnamalesvatonovice.webnode.cz/>

Internetové stránky zařízení Hostinec "Kamenka"
<https://www.facebook.com/Pivnice-Kamenka-638756119502362>

Internetové stránky zařízení Kavárna a pizzerie Dášeňka <https://www.pizzeriedasenka.cz/>

Internetové stránky Zdravotnické záchranné služby Královéhradeckého kraje <https://www.zzskhk.cz/>

Internetový jízdní řád IDOS <https://jizdnirady.idnes.cz/vlakyautobusy/spojeni/>

Internetový mapový server Mapy.cz <https://mapy.cz/>

Internetový server Turistika.cz <https://www.turistika.cz/>

LOKVENC, T. a kol. (1997): Malé Svatoňovice. Obecní úřad Malé Svatoňovice, Malé Svatoňovice, 120 s.

Mapový portál Královéhradeckého kraje <https://gis.kr-kralovehradecky.cz/>

Mapový server České geologické služby <https://mapy.geology.cz/>

Městská a obecní statistika <https://vdb.czso.cz/mos/>

Metodika přípravy veřejných strategií, ve znění aktualizace z prosince 2018. MMR, 103 s., dostupná z: https://www.mmr.cz/getmedia/70d00bf5-cec5-4ddd-9309-a3f54c216ea8/Metodika-pripravy-verejnych-strategii-plna-verze_1.pdf.aspx?ext=.pdf

Národní registr poskytovatelů zdravotních služeb <https://nrpzs.uzis.cz/>

Obecně závazná vyhláška obce Malé Svatoňovice č. 1/2021 o stanovení obecního systému odpadového hospodářství, dostupná z: [https://malesvatonovice.cz/uploads/dokumenty/OZV%201-2021%20o%20stanoven%C3%AD%20obecn%C3%ADho%20syst%C3%A9mu%20odpadov%C3%A9ho%20hospod%C3%A1%C5%99stv%C3%AD_final%20\(3\).pdf](https://malesvatonovice.cz/uploads/dokumenty/OZV%201-2021%20o%20stanoven%C3%AD%20obecn%C3%ADho%20syst%C3%A9mu%20odpadov%C3%A9ho%20hospod%C3%A1%C5%99stv%C3%AD_final%20(3).pdf)

Obecně závazná vyhláška obce Malé Svatoňovice č. 2/2021 o místním poplatku za obecní systém odpadového hospodářství, dostupná z: [https://malesvatonovice.cz/uploads/dokumenty/OZV%202-2021%20o%20m%C3%ADstn%C3%ADm%20poplatku%20za%20obecn%C3%AD%20syst%C3%A9m%20odpad%C5%AF-final%20\(2\).pdf](https://malesvatonovice.cz/uploads/dokumenty/OZV%202-2021%20o%20m%C3%ADstn%C3%ADm%20poplatku%20za%20obecn%C3%AD%20syst%C3%A9m%20odpad%C5%AF-final%20(2).pdf)

PERLÍN (2001): *Strategie rozvoje mikroregionu 4/5*. Geografické rozhledy, 10, č. 4, s. 105

Plán nadregionálního a regionálního územního systému ekologické stability pro území Královéhradeckého kraje, dostupné z: https://gis.kr-kralovehradecky.cz/assets/GIS/projekty/ziv-prostredi/Plan_USES_KHK.pdf

Plán rozvoje vodovodů a kanalizací Královéhradeckého kraje <https://prvk.kr-kralovehradecky.cz/>

Plánovač tras KČT <http://trasy.kct.cz/>

Portál na podporu rozvoje obcí ČR <https://www.rozvojobci.cz/news/financovani-rozvoje-obce-souhrn/>

Portál územního plánování Ústavu územního rozvoje <http://portal.uur.cz/>

Portál Územních systémů ekologické stability <https://uses.cz/>

PŮČEK, M. a kol. (2013): Metodika strategického řízení pro meziobecní spolupráci, 40 s.

Registr komunálních symbolů <https://rekos.psp.cz/>

Registr poskytovatelů sociálních služeb <https://www.mpsv.cz/registr-poskytovatelu-sluzeb>

Rejstřík škol a školských zařízení <https://rejskol.msmt.cz/>

Rozbor udržitelného rozvoje území Královéhradeckého kraje, dostupné z: <https://www.kr-kralovehradecky.cz/assets/rozvoj-kraje/uzemni-planovani/4--Uplna-aktulizace-UAP-KHK---textova-cast---PRURU-a-RURU.pdf>

Sčítání lidu, domů a bytů 2001, <https://www.czso.cz/staticke/sldb/sldb2001.nsf/index>

Sčítání lidu, domů a bytů 2011, <https://www.czso.cz/csu/czso/scitani-lidu-domu-a-bytu>

Sčítání lidu, domů a bytů 2021, <https://www.czso.cz/csu/czso/scitani-lidu-domu-a-bytu>

Správcovství vodních toků, dostupné z <https://voda.gov.cz/?page=spravcovstvi-vodnich-toku-mapa>

Stanovy Svazku obcí Jestřebí hory; bližší informace lze nalézt na internetových stránkách svazku: <https://jestrebihory.net/>

Statut MAS Království – Jestřebí hory, o.p.s. <https://kjh.cz/uc/clanky/176/statut-mas-kjh-o-p-s-28-7-2020.pdf>

Strategie nakládání s odpady v obci Malé Svatoňovice na období let 2022-2030

Surovinový informační systém a registr chráněných ložiskových území České geologické služby <https://mapy.geology.cz/suris/>

Systém evidence kontaminovaných míst <https://www.sekm.cz/>

Trhací mapa Svazku obcí Jestřebí hory https://www.jestrebihory.net/uc/clanky/1099/sojh_mapa_trhaci.pdf

Údaje poskytnuté Městským úřadem v Trutnově, odborem sociálních věcí, školství a zdravotnictví

Údaje poskytnuté obecním úřadem v Malých Svatoňovicích

Ústřední seznam kulturních památek <https://www.pamatkovykatalog.cz/>

Ústřední seznam ochrany přírody <https://drusop.nature.cz/>

Územně analytické podklady pro SO ORP Náchod <https://www.mestonachod.cz/urad/vystavba/uap/default.asp>

Územně analytické podklady pro SO ORP Trutnov <https://weby.trutnov.cz/uap/index.html>

Územně plánovací dokumentace ORP na území Trutnov <https://upd.trutnov.cz/>

Územní plán Malé Svatoňovice, dostupný z: <https://upd.trutnov.cz/upd/male-svatonovice/>

Veřejné projednávání realizované pro potřeby tvorby Programu rozvoje obce Malé Svatoňovice na období let 2023-2030

Vlastní průzkum

Vodohospodářský informační portál VODA <https://voda.gov.cz/>

Zákon č. 13/1997 Sb., o pozemních komunikacích

Zákon č. 17/1992 Sb., o životním prostředí

Zákon č. 20/1987 Sb., o státní památkové péči

Zákon č. 44/1988 Sb., o ochraně a využití nerostného bohatství

Zákon č. 114/1992 Sb., o ochraně přírody a krajiny

Zákon č. 127/2005 Sb. (zákon o elektronických komunikacích)

Zákon č. 128/2000 Sb., o obcích

Zákon č. 133/1985 Sb., o požární ochraně

Zákon č. 139/2002 Sb., o pozemkových úpravách a pozemkových úřadech

Zákon č. 201/2012 Sb., o ochraně ovzduší

Zákon č. 250/2000 Sb., o rozpočtových pravidlech územních rozpočtů

Zákon č. 254/2001 Sb., vodní zákon

Zákon č. 266/1994 Sb., o dráhách

Zákon č. 274/2001 Sb. (zákon o vodovodech a kanalizacích)

Zákon č. 334/1992 Sb., o ochraně zemědělského půdního fondu

Zákon č. 458/2000 Sb. (energetický zákon)

Zákon č. 541/2020 Sb., o odpadech

6.2 Seznam zkratk

ARES = Administrativní registr ekonomických subjektů

a. s. = akciová společnost

BPEJ = bonitované půdně ekologické jednotky

ČEZ = České energetické závody

ČOV = čistírna odpadních vod

č. p. = číslo popisné

č. e. = číslo evidenční

ČR = Česká republika

DP = dotační program

DPH = daň z přidané hodnoty

DSO = dobrovolný svazek obcí

DT = dotační titul

EAO = ekonomicky aktivní obyvatelstvo

EO = ekvivalentní obyvatelé

EU = Evropská unie

GŘ HZS = Generální ředitelství Hasičského záchranného sboru

CHKO = chráněná krajinná oblast

IČ = identifikační číslo

ID = identifikátor

IDOS = internetový jízdní řád

IREDO = integrovaná regionální doprava

IROP = Integrovaný regionální operační program

KČT = Klub českých turistů

KES = koeficient ekologické stability

KHK kraj = Královéhradecký kraj

KN = katastr nemovitostí

KoPÚ = komplexní pozemkové úpravy

KOR = klíčová oblast rozvoje

k. ú. = katastrální území

MAS = místní akční skupina

MFČR = Ministerstvo financí České republiky

MMR = Ministerstvo pro místní rozvoj

MPSV = Ministerstvo práce a sociálních věcí

MŠ = mateřská škola

MVČR = Ministerstvo vnitra České republiky

MZe = Ministerstvo zemědělství

MŽP = Ministerstvo životního prostředí

NO₂ = oxid dusičitý

NPO = Národní plán obnovy

NPŽP = Národní program Životní prostředí

NRBK = nadregionální biokoridor

NSA = Národní sportovní agentura

o. p. s. = obecně prospěšná společnost

OP ŽP = Operační program Životní prostředí

ORP = obec s rozšířenou působností

PM₁₀ = suspendované částice (prach) o velikosti 10 mikrometrů

PORV = Podpora obnovy a rozvoje venkova

POÚ = pověřený obecní úřad

POV KHK = Program obnovy Královéhradeckého kraje

PRO = Program rozvoje obce

RBC = regionální biocentrum

SC = specifický cíl

SDH = sbor dobrovolných hasičů

SFDI = Státní fond dopravní infrastruktury

SFŽP = Státní fond životního prostředí

SH ČMS = Sdružení hasičů Čech, Moravy a Slezska

SO ORP = správní obvod obce s rozšířenou působností

SO₂ = oxid siřičitý

SP = strategická priorita

s. p. = státní podnik

spol. s r. o. = společnost s ručením omezeným

s. r. o. = společnost ručením omezením

SS KHK = Správa silnic Královéhradeckého kraje

StC = strategický cíl

SWOT = S – Strengths (silné stránky), W – Weaknesses (slabé stránky), O – Opportunities (příležitosti)
a T – Threats (hrozby)

SZP = Společná zemědělská politika

TIC = turistické informační centrum

TJ = tělovýchovná jednota

TKO = tuhý komunální odpad

ÚAP = územně analytické podklady

ÚAP ORP = územně analytické podklady obce s rozšířenou působností

ÚSES = územní systém ekologické stability

ZPF = zemědělský půdní fond

z. s. = zapsaný spolek

ZSJ = základní sídelní jednotka

ZŠ = základní škola

6.3 Seznam tabulek

Tabulka 1: Informace k poddolovaným plochám zasahujícím do území obce Malé Svatoňovice 11

Tabulka 2: Důlní díla na území obce Malé Svatoňovice (únor 2023) 11

Tabulka 3: Struktura druhů pozemků půdního fondu v obci Malé Svatoňovice podle katastrálních území k 14. 8. 2022 (v ha)..... 16

Tabulka 4: Vývoj počtu obyvatel v obci Malé Svatoňovice a v jejích jednotlivých místních částech v období 1869-2022 19

Tabulka 5: Přirozený přírůstek, migrace a celkový přírůstek obyvatel v obci Malé Svatoňovice v letech 2011 až 2021	21
Tabulka 6: Vzdělanost obyvatelstva a index vzdělanosti v obci Malé Svatoňovice v období 2011-2021	23
Tabulka 7: Registrované i neregistrované zájmové spolky a sdružení mající sídlo v obci Malé Svatoňovice	25
Tabulka 8: Podnikatelské subjekty mající sídlo na území obce Malé Svatoňovice (k únoru 2023).....	29
Tabulka 9: Ekonomická aktivita obyvatelstva v obci Malé Svatoňovice v letech 2001, 2011 a 2021 (v %).....	33
Tabulka 10: Vyjíždka do zaměstnání v obci Malé Svatoňovice v letech 2001 a 2011.....	35
Tabulka 11: Ubytovací kapacity v obci Malé Svatoňovice (k lednu 2023).....	37
Tabulka 12: Stravovací zařízení a zařízení související se stravováním na území obce Malé Svatoňovice (k lednu 2023).....	38
Tabulka 13: Cyklotrasy procházející územím obce Malé Svatoňovice (k lednu 2023).....	40
Tabulka 14: Dopravní obslužnost jednotlivých místních částí obce Malé Svatoňovice autobusovými spoji podle jízdních řádů platných od 11. 12. 2022.....	41
Tabulka 15: Časová dostupnost vybraných měst autobusovou dopravou z obce Malé Svatoňovice podle jízdních řádů platných od 11. 12. 2022	42
Tabulka 16: Dopravní obslužnost obce Malé Svatoňovice vlakovými spoji podle jízdních řádů platných od 11. 12. 2022.....	43
Tabulka 17: Časová dostupnost vybraných měst vlakovou dopravou z obce Malé Svatoňovice podle jízdních řádů platných od 11. 12. 2022	43
Tabulka 18: Informace související s vodovodní sítí na území obce Malé Svatoňovice (leden 2023)	44
Tabulka 19: Přehled sběrných míst tříděného odpadu na území obce Malé Svatoňovice – stav k červenci 2021.....	48
Tabulka 20: Informace o domovním a bytovém fondu v obci Malé Svatoňovice v letech 2001, 2011 a 2021.....	50
Tabulka 21: Školy a školská zařízení v obci Malé Svatoňovice (leden 2023).....	51
Tabulka 22: Počet dětí/žáků navštěvujících MŠ a ZŠ v obci Malé Svatoňovice ve školních letech 2015/2016 až 2021/2022	53
Tabulka 23: Zařízení zdravotnické péče na území obce Malé Svatoňovice (k lednu 2023)	53
Tabulka 24: Seznam nemovitých kulturních památek na území obce Malé Svatoňovice (leden 2023).....	56
Tabulka 25: Zastoupení ZPF a nezemědělské půdy v jednotlivých katastrálních územích obce Malé Svatoňovice (k 14. 8. 2022)	59
Tabulka 26: Hodnoty KES v obci Malé Svatoňovice a jejích jednotlivých katastrálních územích (k 14. 8. 2022).....	66
Tabulka 27: Příspěvkové organizace zřizované obcí Malé Svatoňovice (k lednu 2023).....	68
Tabulka 28: Hospodářské výsledky příspěvkových organizací zřizovaných obcí Malé Svatoňovice v letech 2017-2021 (v Kč).....	68
Tabulka 29: Vývoj plánovaného a skutečného rozpočtu obce Malé Svatoňovice v období 2016 až 2021	69

Tabulka 30: Příklady investičních akcí, které proběhly v obci Malé Svatoňovice v období let 2019-2022	72
Tabulka 31: Stavby ve vlastnictví obce Malé Svatoňovice podle jednotlivých katastrálních území (k 23. 1. 2023).....	73
Tabulka 32: Výsledky odpovědí u otázky č. 2	80
Tabulka 33: Výsledky odpovědí u otázky č. 3	81
Tabulka 34: Výsledky odpovědí u otázky č. 5	85
Tabulka 35: Výsledky odpovědí u otázky č. 12	90
Tabulka 36: Výsledky odpovědí u otázky č. 13	91
Tabulka 37: Výsledky odpovědí u otázky č. 16	93
Tabulka 38: Výsledky odpovědí u otázky č. 17	93
Tabulka 39: Výsledky odpovědí u otázky č. 18	94
Tabulka 40: Výsledky odpovědí u otázky č. 19	94
Tabulka 41: Přehled strategických a územních dokumentů	108
Tabulka 42: Přehled klíčových oblastí rozvoje, strategických cílů a opatření	116
Tabulka 43: Specifikace jednotlivých aktivit v rámci akčního plánu	149
Tabulka 44: Sada monitorovacích ukazatelů klíčové oblasti rozvoje PROSTŘEDÍ OBCE	166
Tabulka 45: Sada monitorovacích ukazatelů klíčové oblasti rozvoje INFRASTRUKTURA.....	167
Tabulka 46: Sada monitorovacích ukazatelů klíčové oblasti rozvoje VYBAVENOST, BYDLENÍ A SLUŽBY	169
Tabulka 47: Sada monitorovacích ukazatelů klíčové oblasti rozvoje VOLNOČASOVÉ AKTIVITY	170

6.4 Seznam grafů

Graf 1: Struktura druhů pozemků v obci Malé Svatoňovice k 14. 8. 2022 (v %)	15
Graf 2: Struktura druhů pozemků půdního fondu v obci Malé Svatoňovice podle katastrálních území k 14. 8. 2022 (v %)	16
Graf 3: Vývoj jednotlivých druhů pozemků půdního fondu v obci Malé Svatoňovice podle katastrálních území mezi lety 2016 a 2022 (v %)	17
Graf 4: Křivka vývoje počtu obyvatel v obci Malé Svatoňovice a v jejích jednotlivých místních částech v období 1869-2022	20
Graf 5: Přirozený přírůstek, saldo migrace a celkový přírůstek v obci Malé Svatoňovice v období 2011-2021	21
Graf 6: Věková struktura obyvatelstva v obci Malé Svatoňovice v letech 2001, 2011 a 2021.....	22
Graf 7: Struktura podnikatelských subjektů v obci Malé Svatoňovice k 31. 12. 2022 (v %)	31
Graf 8: Struktura podnikatelských subjektů podle právní formy v obci Malé Svatoňovice k 31. 12. 2022 (v %)	31
Graf 9: Podíl nezaměstnaných osob v % v obci Malé Svatoňovice v období 2014-2022	34

Graf 10: Porovnání podílu nezaměstnaných osob za územní jednotky obec Malé Svatoňovice, okres Trutnov a Královéhradecký kraj v období 2014-2022	35
Graf 11: Zemědělská půda na území obce Malé Svatoňovice podle zastoupení jednotlivých druhů pozemků (v %)	59
Graf 12: Nezemědělská půda na území obce Malé Svatoňovice podle zastoupení jednotlivých druhů pozemků (v %)	60
Graf 13: Srovnání plánovaného a skutečného rozpočtu na příjmové a výdajové stránce v obci Malé Svatoňovice v období 2016-2021 (v milionech Kč)	70
Graf 14: Stavby ve vlastnictví obce Malé Svatoňovice podle způsobu jejich využití (k 23. 1. 2023).....	74
Graf 15: Výsledky odpovědí u otázky č. 1.....	79
Graf 16: Výsledky odpovědí u otázky č. 6.....	86
Graf 17: Výsledky odpovědí u otázky č. 7.....	86
Graf 18: Výsledky odpovědí u otázky č. 8.....	87
Graf 19: Výsledky odpovědí u otázky č. 9.....	88
Graf 20: Výsledky odpovědí u otázky č. 10.....	88
Graf 21: Výsledky odpovědí u otázky č. 14.....	92
Graf 22: Výsledky odpovědí u otázky č. 15.....	92

6.5 Seznam obrázků

Obrázek 1: Geografická poloha obce Malé Svatoňovice a její členění.....	8
Obrázek 2: Znak a vlajka obce Malé Svatoňovice.....	9
Obrázek 3: Geologické složení území obce Malé Svatoňovice.....	10
Obrázek 4: Vymezení poddolovaných ploch a rozmístění důlních děl na území obce Malé Svatoňovice a jejich katastrálních územích	13
Obrázek 5: Zastoupení půdních typů na území obce Malé Svatoňovice.....	14
Obrázek 6: Kostel sv. Panny Marie Sedmiradostné – stav k únoru 2023.....	27
Obrázek 7: Památník Cesty osvobození Rudou armádou v Odolově – stav k únoru 2023	36
Obrázek 8: ČOV „U koupaliště“ – stav k únoru 2023	46
Obrázek 9: Budova 2. stupně ZŠ – stav k únoru 2023	52
Obrázek 10: Ochrana ZPF na území obce Malé Svatoňovice (k lednu 2023)	61
Obrázek 11: Ohroženost půd vodní erozí na území obce Malé Svatoňovice (k lednu 2023).....	62
Obrázek 12: Zásah CHKO Broumovsko a evropsky významné lokality „Žaltman“ do území obce Malé Svatoňovice	64
Obrázek 13: Zásah územních systémů ekologické stability nadregionálního a regionálního významu do území obce Malé Svatoňovice (k lednu 2023)	65
Obrázek 14: Budova technického zázemí obce – stav k únoru 2023	75
Obrázek 15: Veřejné projednávání k Programu rozvoje obce Malé Svatoňovice na období 2023-2030 – 1. ukázka.....	104

Obrázek 16: Veřejné projednávání k Programu rozvoje obce Malé Svatoňovice na období 2023-2030 – 2. ukázka.....	104
Obrázek 17: Veřejné projednávání k Programu rozvoje obce Malé Svatoňovice na období 2023-2030 – 3. ukázka.....	105
Obrázek 18: Veřejné projednávání k Programu rozvoje obce Malé Svatoňovice na období 2023-2030 – 4. ukázka.....	105
Obrázek 19: Veřejné projednávání k Programu rozvoje obce Malé Svatoňovice na období 2023-2030 – 5. ukázka.....	106
Obrázek 20: Vymezení chráněného ložiskového území na území obce Malé Svatoňovice (leden 2023)	110
Obrázek 21: Prostor v okolí vlakového nádraží – stav k únoru 2023	118
Obrázek 22: Prostranství mezi panelovými domy s č. p. 214 a 215 – stav k únoru 2023	119
Obrázek 23: Budova márnice a na ní navazující kolumbárium – stav k únoru 2023.....	120
Obrázek 24: Budova bývalých obecních lázní – stav k únoru 2023.....	127
Obrázek 25: Náměstí Karla Čapka – stav k únoru 2023	128
Obrázek 26: Budova v Nádražní ulici č. p. 105 – stav k únoru 2023.....	129
Obrázek 27: Budova ve Schejbalově ulici č. p. 131 – budova 1. stupně ZŠ – stav k únoru 2023	130
Obrázek 28: Ulice 17. listopadu – stav k únoru 2023.....	131
Obrázek 29: Komunikace v ulici Na Vyhlídku – stav k únoru 2023.....	131
Obrázek 30: Komunikace vedoucí přes místní část Strážkovice – stav k únoru 2023	132
Obrázek 31: Objekt k bydlení s č. p. 76 – stav k únoru 2023	137
Obrázek 32: Objekt k bydlení s č. p. 35 v Odolově – stav k únoru 2023	137
Obrázek 33: Budova s č. p. 188 – stav k únoru 2023.....	139
Obrázek 34: Areál víceúčelového stadionu, v pozadí areál koupaliště – stav k únoru 2023	143

6.6 Seznam schémat

Schéma 1: Zařazení obce Malé Svatoňovice z pohledu geomorfologického členění.....	10
Schéma 2: Obecná struktura strategické části PRO Malé Svatoňovice na období let 2023-2030	114
Schéma 3: Znázornění systému řízení a organizačního zajištění naplňování PRO Malé Svatoňovice na období let 2023-2030	162
Schéma 4: Vazby systému financování PRO Malé Svatoňovice na období let 2023-2030.....	164

6.7 Seznam příloh

Příloha 1: Zásobník projektových záměrů	185
Příloha 2: Dotazník pro občany a organizace/subjekty působící v obci Malé Svatoňovice.....	196

Příloha 1: Zásobník projektových záměrů

V rámci tabulek Zásobníku projektových záměrů jsou používány následující zkratky:

č. p. = číslo popisné

DP = dotační program

DT = dotační titul

EU = Evropská unie

CHKO = chráněná krajinná oblast

IROP = Integrovaný regionální operační program

KHK kraj = Královéhradecký kraj

KOR = klíčová oblast rozvoje

MAS = místní akční skupina

MFČR = Ministerstvo financí České republiky

MMR = Ministerstvo pro místní rozvoj

MVČR = Ministerstvo vnitra České republiky

MŽP = Ministerstvo životního prostředí

NPŽP = Národní program Životní prostředí

OP ŽP = Operační program Životní prostředí

PORV = Podpora obnovy a rozvoje venkova

POV KHK = Program obnovy Královéhradeckého kraje

SFDI = Státní fond dopravní infrastruktury

SFŽP = Státní fond životního prostředí

s.r.o. = společnost ručením omezeným

SZP = Společná zemědělská politika

TIC = turistické informační centrum

Program rozvoje obce Malé Svatoňovice na období let 2023-2030 – Přílohy

KOR	Název	Žadatel	Role obce	Zdůvodnění a přínos pro rozvoj obce	Předpokládané náklady	Předpokládané zdroje financování	Předpokládané období realizace projektu	Vazba na KOR
PROSTŘEDÍ OBCE	Zajistit revitalizaci prostoru v okolí vlakového nádraží	Obec Malé Svatoňovice	realizační	zkvalitnění infrastruktury v okolí vlakového nádraží	v řádu stovek tis. Kč	DP MMR – program Podpora rozvoje regionů, podprogram PORV – DT Podpora obnovy místních komunikací DP KHK kraje – POV KHK vlastní zdroje obce	2025 a dále – do doby, než se podaří prostor v okolí vlakového nádraží revitalizovat	1, 2
	Revitalizovat prostranství v okolí budov s č. p. 213, 214, 215	Obec Malé Svatoňovice	realizační	optimalizace využití prostoru pro potřeby bydlicích občanů v okolních domech	v řádu jednotek mil. Kč	EU – OP ŽP 2021-2027 DP MMR – program Podpora rozvoje regionů, podprogram PORV – DT Revitalizace veřejných ploch v zastavěném území obce DP MFČR – program 29823 Podpora rozvoje a obnovy obecní infrastruktury a občanského vybavení DP KHK kraje – POV KHK vlastní zdroje obce	2026 a dále – do doby, než se podaří prostranství v okolí budov s č. p. 213, 214, 215 revitalizovat	1, 2, 3
	Pokračovat v revitalizaci Mariánského sadu	Obec Malé Svatoňovice	realizační	zvelebení prostoru sadu včetně souvisejících objektů	v řádu stovek až jednotek mil. Kč	EU – OP ŽP 2021-2027 DP MMR – program Podpora rozvoje regionů, podprogram PORV – DT Revitalizace veřejných ploch v zastavěném území obce DP MFČR – program 29823 Podpora rozvoje a obnovy obecní infrastruktury a občanského vybavení DP KHK kraje – POV KHK vlastní zdroje obce	průběžné po celé programové období	1
	Nadále zkvalitňovat prostory hřbitova a jeho okolí	Obec Malé Svatoňovice	realizační	další zkvalitnění stavu a vzhledu hřbitova	v řádu stovek tis. až jednotek mil. Kč	DP MMR – program Podpora rozvoje regionů, podprogram PORV – DT Obnova drobných sakrálních staveb a hřbitovů DP KHK kraje – POV KHK vlastní zdroje obce předpoklad: EU – SZP 2023-2027 skrze MAS	2025 a dále – do doby, než se podaří prostory hřbitova a jeho okolí dále zkvalitnit	1, 2
	Pokračovat ve zvelebení prostoru u lípy svobody	Obec Malé Svatoňovice	realizační	další rozvoj prostranství u lípy svobody	v řádu desítek tis. Kč	vlastní zdroje obce	průběžné po celé programové období	1

Program rozvoje obce Malé Svatoňovice na období let 2023-2030 – Přílohy

KOR	Název	Žadatel	Role obce	Zdůvodnění a přínos pro rozvoj obce	Předpokládané náklady	Předpokládané zdroje financování	Předpokládané období realizace projektu	Vazba na KOR
PROSTŘEDÍ OBCE	Provést revitalizaci aleje jírovců podél ulice Jana Masaryka směrem k areálu „IDA“	Obec Malé Svatoňovice	realizační	zkvalitnění stavu aleje prostřednictvím provedení její komplexní úpravy	do 1 mil. Kč	EU – OP ŽP 2021-2027 vlastní zdroje obce	2025 a dále – do doby, než se podaří alej jírovců podél ulice Jana Masaryka směrem k areálu „IDA“ revitalizovat	1
	Vytvořit dlouhodobý plán údržby a ochrany životního prostředí v obci	Obec Malé Svatoňovice	realizační	zefektivnění a zlepšení budoucí údržby prostranství v obci (prostorově, vizuálně, esteticky)	do 100 tis. Kč	vlastní zdroje obce	2025 a dále – do doby, než se podaří dlouhodobý plán údržby a ochrany životního prostředí v obci vytvořit	1
	Podporovat realizaci protierozních opatření v oblastech potenciálně velmi silně ohrožených vodní erozí	Obec Malé Svatoňovice	iniciační realizační	zvýšení bezpečnosti a ochrany před vodní erozí	budou se odvíjet od rozsahu realizovaných protierozních opatření	EU – OP ŽP 2021-2027 EU – SZP 2023-2027 vlastní zdroje obce	průběžné po celé programové období	1
	Posílit kamerový dohled obecního majetku	Obec Malé Svatoňovice	realizační	minimalizace výskytu negativních společenských jevů na obecním majetku	budou se odvíjet od počtu nově pořizovaných kamer	vlastní zdroje obce DP MVČR – Program prevence kriminality na místní úrovni (pouze v případě, že obec bude mít víceletý strategický dokument zaměřený na bezpečnost)	2025-2027	1, 2
	Optimalizovat počet kontejnerů na vytipovaných sběrných hnízdech	Obec Malé Svatoňovice	realizační	zajištění optimální vzdálenosti kontejnerů pro obyvatele ve vytipovaných lokalitách	do 100 tis. Kč	vlastní zdroje obce	2025-2027	1, 2
	Pořídít komunitní kompostéry k bytovým domům	Obec Malé Svatoňovice	realizační	zajištění dostatečných kapacit kontejnerů pro nakládání s rostlinným bioodpadem u bytových domů	v řádu stovek tis. Kč	EU – OP ŽP 2021-2027 vlastní zdroje obce	2024 a dále – do doby, než se podaří komunitní kompostéry k bytovým domům pořídít	1, 2, 3
	Nadále pokračovat v informování, jak předcházet vzniku odpadu, nakládat s odpady a jak být šetrnější k životnímu prostředí	Obec Malé Svatoňovice	realizační	další posílení povědomí obyvatel o ochraně životního prostředí a odpadovém hospodářství → více vytříděného odpadu	do 15. tis. Kč/rok	vlastní zdroje obce	průběžné po celé programové období	1

Program rozvoje obce Malé Svatoňovice na období let 2023-2030 – Přílohy

KOR	Název	Žadatel	Role obce	Zdůvodnění a přínos pro rozvoj obce	Předpokládané náklady	Předpokládané zdroje financování	Předpokládané období realizace projektu	Vazba na KOR
INFRASTRUKTURA	Zrekonstruovat budovu kulturního domu včetně zajištění bezbariérového přístupu	Obec Malé Svatoňovice	realizační	zkvalitnění prostorů veřejně dostupné infrastruktury existence bezbariérového přístupu 1. patra budovy	v řádu jednotek mil. Kč	DP MMR – program Podpora rozvoje regionů, podprogram PORV – DT Rekonstrukce a přestavba veřejných budov DP MFČR – program 29823 Podpora rozvoje a obnovy obecní infrastruktury a občanského vybavení DP KHK kraje – POV KHK vlastní zdroje obce předpoklad: EU – SZP 2023-2027 skrze MAS	2024 a dále – do doby, než se podaří budovu kulturního domu včetně zajištění bezbariérového přístupu zrealizovat	2, 3, 4
	Modernizovat a rozšířit prostory turistického informačního centra a zajistit do něj bezbariérový přístup	Obec Malé Svatoňovice	realizační	oddělení prostorů muzea a informačního centra větší a modernější prostory TIC existence bezbariérového přístupu do TIC	v řádu stovek tis. až jednotek mil. Kč	DP MMR – program Podpora rozvoje regionů, podprogram PORV – DT Rekonstrukce a přestavba veřejných budov DP MMR – Národní program podpory cestovního ruchu v regionech – podprogram Rozvoj základní a doprovodné infrastruktury cestovního ruchu – DT Rozvoj veřejné infrastruktury cestovního ruchu vlastní zdroje obce	2025 a dále – do doby, než se podaří prostory turistického informačního centra modernizovat a rozšířit a zajistit do něj bezbariérový přístup	2, 3, 4
	Rekonstruovat prostory bývalých obecních lázní a zajistit jejich využití	Obec Malé Svatoňovice	realizační	zajištění odpovídajícího stavu objektu v centru obce s velkým potenciálem rozvoje	v řádu stovek tis. až jednotek mil. Kč	DP MMR – program Podpora rozvoje regionů, podprogram PORV – DT Rekonstrukce a přestavba veřejných budov vlastní zdroje obce	2025 a dále – do doby, než se podaří prostory bývalých obecních lázní zrekonstruovat a zajistit jejich využití	2, 3, 4
	Rekonstruovat prostory zubní ordinace	Obec Malé Svatoňovice	realizační	zkvalitnění prostorů zubní ordinace	v řádu stovek tis. Kč	vlastní zdroje obce	2025 a dále – do doby, než se podaří prostory zubní ordinace zrekonstruovat	2, 3
	V rámci možností podporovat vznik restaurace	Obec Malé Svatoňovice	realizační	iniciační	existence stravovacího zařízení v obci	budou se odvíjet od zvolené budovy a prostoru vlastní zdroje obce zdroje potenciálního provozovatele restaurace	průběžné po celé programové období	2, 3, 4

Program rozvoje obce Malé Svatoňovice na období let 2023-2030 – Přílohy

KOR	Název	Žadatel	Role obce	Zdůvodnění a přínos pro rozvoj obce	Předpokládané náklady	Předpokládané zdroje financování	Předpokládané období realizace projektu	Vazba na KOR
INFRASTRUKTURA	Provést rekonstrukci náměstí Karla Čapka včetně řešení způsobu využití jeho plochy	Obec Malé Svatoňovice	realizační	lepší funkční využití centrální plochy v obci	v řádu jednotek mil. Kč	EU – IROP 2021-2027 DP MMR – program Podpora rozvoje regionů, podprogram PORV – DT Revitalizace veřejných ploch v zastavěném území obce DP MFČR – program 29823 Podpora rozvoje a obnovy obecní infrastruktury a občanského vybavení DP KHK kraje – POV KHK vlastní zdroje obce	2025 a dále – do doby, než se podaří rekonstrukci náměstí Karla Čapka včetně řešení způsobu využití jeho plochy zrealizovat	1, 2, 3, 4
	Zrekonstruovat budovu obecního úřadu	Obec Malé Svatoňovice	realizační	zkvalitnění prostorů veřejně dostupné infrastruktury	v řádu jednotek mil. Kč	EU – OP ŽP 2021-2027 DP MMR – program Podpora rozvoje regionů, podprogram PORV – DT Rekonstrukce a přestavba veřejných budov DP MFČR – program 29823 Podpora rozvoje a obnovy obecní infrastruktury a občanského vybavení vlastní zdroje obce	2025 a dále – do doby, než se podaří budovu obecního úřadu zrekonstruovat	2
	Provést komplexní revitalizaci ulice 17. listopadu	Obec Malé Svatoňovice	realizační	optimálnější využití prostoru ulice zvýšení bezpečnosti	v řádu jednotek mil. Kč	DP MMR – program Podpora rozvoje regionů, podprogram PORV – DT Podpora obnovy místních komunikací DP KHK kraje – POV KHK vlastní zdroje obce	2025 a dále – do doby, než se podaří komplexní revitalizaci ulice 17. listopadu provést	2
	Rekonstruovat komunikaci v ulici Na Vyhlídku	Obec Malé Svatoňovice	realizační	zkvalitnění dopravní infrastruktury na území obce	v řádu jednotek mil. Kč	DP MMR – program Podpora rozvoje regionů, podprogram PORV – DT Podpora obnovy místních komunikací DP KHK kraje – POV KHK vlastní zdroje obce	2025 a dále – do doby, než se podaří rekonstrukci ulice Na Vyhlídku zrealizovat	2
	Rekonstruovat hlavní komunikaci vedoucí přes místní část Strážkovice	Obec Malé Svatoňovice	realizační	zkvalitnění dopravní infrastruktury na území obce	v řádu jednotek mil. Kč	DP MMR – program Podpora rozvoje regionů, podprogram PORV – DT Podpora obnovy místních komunikací DP KHK kraje – POV KHK vlastní zdroje obce	2025 a dále – do doby, než se podaří hlavní komunikaci vedoucí přes místní část Strážkovice zrekonstruovat	2

Program rozvoje obce Malé Svatoňovice na období let 2023-2030 – Přílohy

KOR	Název	Žadatel	Role obce	Zdůvodnění a přínos pro rozvoj obce	Předpokládané náklady	Předpokládané zdroje financování	Předpokládané období realizace projektu	Vazba na KOR
INFRASTRUKTURA	Rekonstruovat komunikaci vedoucí z ulice 9. května okolo Kyselé hory ke křížku	Obec Malé Svatoňovice	realizační	zkvalitnění dopravní infrastruktury na území obce	v řádu stovek tis. Kč	DP MFČR – program 29823 Podpora rozvoje a obnovy obecní infrastruktury a občanského vybavení (pouze v případě těch komunikací, které nejsou hrazeny skrze DP MMR) DP KHK kraje – POV KHK vlastní zdroje obce	2025 a dále – do doby, než se podaří rekonstrukci komunikace vedoucí z ulice 9. května okolo Kyselé hory ke křížku zrealizovat	2
	Podle potřeby rekonstruovat i další místní komunikace	Obec Malé Svatoňovice	realizační	zkvalitnění dopravní infrastruktury na území obce	v řádu stovek tis. Kč/komunikace	DP MMR – program Podpora rozvoje regionů, podprogram PORV – DT Podpora obnovy místních komunikací DP MFČR – program 29823 Podpora rozvoje a obnovy obecní infrastruktury a občanského vybavení (pouze v případě těch komunikací a mostů, které nejsou hrazeny skrze DP MMR) DP KHK kraje – POV KHK vlastní zdroje obce	průběžné po celé programové období	2
	Pokračovat v rozšiřování a rekonstrukci sítě veřejného osvětlení	Obec Malé Svatoňovice	realizační	postupné zlepšování stavu sítě veřejného osvětlení včetně energetických úspor větší pokrytí obce s dostupným veřejným osvětlením	v řádu stovek tis. až jednotek mil. Kč	MŽP – SFŽP skrze NPŽP – Výzva Veřejné osvětlení v CHKO DP MFČR – program 29823 Podpora rozvoje a obnovy obecní infrastruktury a občanského vybavení DP KHK kraje – POV KHK vlastní zdroje obce	průběžné po celé programové období	2
	Vybudovat chodník ve vytipovaných lokalitách podél silnice III/3014	Obec Malé Svatoňovice	realizační	zvýšení bezpečnosti chodců v dalších úsecích podél silnice III/3014	v řádu stovek tis. až jednotek mil. Kč	EU – IROP 2021-2027 SFDI – program Zvyšování bezpečnosti, bezbariérové úpravy chodníků DP MFČR – program 29823 Podpora rozvoje a obnovy obecní infrastruktury a občanského vybavení DP KHK kraje – POV KHK vlastní zdroje obce	průběžné po celé programové období	2

Program rozvoje obce Malé Svatoňovice na období let 2023-2030 – Přílohy

KOR	Název	Žadatel	Role obce	Zdůvodnění a přínos pro rozvoj obce	Předpokládané náklady	Předpokládané zdroje financování	Předpokládané období realizace projektu	Vazba na KOR
INFRASTRUKTURA	Dořešit majetkové poměry u místních komunikací, které jsou v soukromém vlastnictví	Obec Malé Svatoňovice	realizační	odstranění potenciálních hrozeb typu nedostatečná údržba, zákaz vjezdu apod.	budou se odvíjet od dohody obce s vlastníky dotčených pozemků	vlastní zdroje obce	2025 a dále – do doby, než se podaří majetkové poměry u místních komunikací, které jsou v soukromém vlastnictví dořešit	2
	Usilovat o lepší parkovací možnosti pro bytové domy „Holubáky“	Obec Malé Svatoňovice	realizační	lepší možnosti pro parkování v lokalitě Holubáků	v řádu stovek tis. Kč	DP MFČR – program 29823 Podpora rozvoje a obnovy obecní infrastruktury a občanského vybavení vlastní zdroje obce	2025 a dále – do doby, než se podaří parkovací možnosti pro bytové domy „Holubáky“ zlepšit	2, 3
	Posílit dopravní značení k průmyslovému areálu „IDA“	Obec Malé Svatoňovice	realizační	zlepšení navigace a orientace pro vozidla jedoucí k průmyslovému areálu IDA	do 10 tis. Kč	vlastní zdroje obce	2025 a dále – do doby, než se podaří dopravní značení k průmyslovému areálu „IDA“ posílit	2
	Uvažovat o celkovém zpřehlednění navigačního systému v obci	Obec Malé Svatoňovice	realizační	optimalizace a zpřehlednění navigačního systému na území obce	v řádu jednotek tis. Kč	DP MMR – Národní program podpory cestovního ruchu v regionech – podprogram Rozvoj základní a doprovodné infrastruktury cestovního ruchu – DT Rozvoj veřejné infrastruktury cestovního ruchu vlastní zdroje obce	2024-2026	2, 3

Program rozvoje obce Malé Svatoňovice na období let 2023-2030 – Přílohy

KOR	Název	Žadatel	Role obce	Zdůvodnění a přínos pro rozvoj obce	Předpokládané náklady	Předpokládané zdroje financování	Předpokládané období realizace projektu	Vazba na KOR
VYBAVENOST, BYDLENÍ A SLUŽBY	Zrekonstruovat objekty k bydlení č. p. 213, 214, 215	Obec Malé Svatoňovice	realizační	zkvalitnění stavu bytového fondu ve vlastnictví obce	v řádu jednotek až desítek mil. Kč	MŽP – Modernizační fond – program HOUSEnerg – podprogram Nová zelená úsporám DP MFČR – program 29823 Podpora rozvoje a obnovy obecní infrastruktury a občanského vybavení vlastní zdroje obce	2025 a dále – do doby, než se podaří objekty k bydlení č. p. 213, 214, 215 zrekonstruovat	3
	Zrealizovat výstavbu bytového domu v lokalitě „Hamry“	soukromá společnost	iniciační	podpora bydlení a větší počet bytových jednotek na území obce	v řádu jednotek mil. Kč – v případě stavební společnosti	zdroje soukromé společnosti	2025 a dále – do doby, než se podaří výstavbu bytového domu v lokalitě „Hamry“ zrealizovat	3
	Zrekonstruovat objekt k bydlení s č. p. 101	Obec Malé Svatoňovice	realizační	zkvalitnění stavu bytového fondu ve vlastnictví obce	v řádu jednotek mil. Kč	MŽP – Modernizační fond – program HOUSEnerg – podprogram Nová zelená úsporám DP MFČR – program 29823 Podpora rozvoje a obnovy obecní infrastruktury a občanského vybavení vlastní zdroje obce	2025 a dále – do doby, než se podaří objekt k bydlení s č. p. 101 zrekonstruovat	3
	Zrekonstruovat objekt k bydlení s č. p. 35 v Odolově	Obec Malé Svatoňovice	realizační	zkvalitnění stavu bytového fondu ve vlastnictví obce	v řádu jednotek mil. Kč	MŽP – Modernizační fond – program HOUSEnerg – podprogram Nová zelená úsporám DP MFČR – program 29823 Podpora rozvoje a obnovy obecní infrastruktury a občanského vybavení vlastní zdroje obce	2025 a dále – do doby, než se podaří objekt k bydlení s č. p. 35 v Odolově zrekonstruovat	3
	Pokračovat v zajišťování dostupného bydlení pro seniory s využitím doprovodných služeb	Obec Malé Svatoňovice	realizační	navýšení počtu jednotek dostupného bydlení pro seniory	v řádu jednotek mil. Kč	MŽP – Modernizační fond – program HOUSEnerg – podprogram Nová zelená úsporám EU – IROP 2021-2027 DP MFČR – program 29823 Podpora rozvoje a obnovy obecní infrastruktury a občanského vybavení vlastní zdroje obce	průběžné po celé programové období	3
	Uvažovat o vytvoření komunitního plánu sociálních služeb pro území obce	Obec Malé Svatoňovice	realizační	zefektivnění poskytování sociálních služeb na území obce	do 100 tis. Kč	vlastní zdroje obce	2026-2028	3

KOR	Název	Žadatel	Role obce	Zdůvodnění a přínos pro rozvoj obce	Předpokládané náklady	Předpokládané zdroje financování	Předpokládané období realizace projektu	Vazba na KOR
VYBAVENOST, BYDLENÍ A SLUŽBY	Podporovat další rozvoj eGovernmentu	Obec Malé Svatoňovice	realizační	zvýšení efektivity poskytování služeb občanům, zlepšení komunikace mezi orgány veřejné správy a občany využití SMART technologií při běžné činnosti chodu obce	v řádu stovek tis. Kč	EU – IROP 2021-2027 DP KHK kraje – DT Chytrá řešení v regionu Královéhradeckého kraje vlastní zdroje obce	průběžné po celé programové období	3
	Podporovat rozvoj komunitní energetiky a obnovitelných zdrojů energie	Obec Malé Svatoňovice	realizační iniciační	využití vyrobené energie přímo v místě, možnost jejího sdílení	budou se odvíjet od rozsahu využití obnovitelných zdrojů energie	EU – OP ŽP 2021-2027 MŽP – SFŽP – Modernizační fond DP KHK kraje – DT Chytrá řešení v regionu Královéhradeckého kraje vlastní zdroje obce	průběžné po celé programové období	1, 2, 3
	Podporovat opravu kostela sv. Panny Marie Sedmiradostné	Římskokatolická farnost Malé Svatoňovice	iniciační motivační	zlepšení stavu kostela sv. Panny Marie Sedmiradostné	z pohledu obce se budou odvíjet od rozsahu případné finanční podpory	prostředky Biskupství královéhradeckého sbírky prostředky Římskokatolické farnosti Malé Svatoňovice vlastní zdroje obce	průběžné po celé programové období	1, 2, 3
	Podporovat projekt související s obnovou poutního místa	Římskokatolická farnost Malé Svatoňovice	iniciační motivační	zkvalitnění infrastruktury související s obnovou poutního místa	z pohledu obce se budou odvíjet od rozsahu případné finanční podpory	prostředky Biskupství královéhradeckého sbírky prostředky Římskokatolické farnosti Malé Svatoňovice vlastní zdroje obce	průběžné po celé programové období	1, 2, 3

Program rozvoje obce Malé Svatoňovice na období let 2023-2030 – Přílohy

KOR	Název	Žadatel	Role obce	Zdůvodnění a přínos pro rozvoj obce	Předpokládané náklady	Předpokládané zdroje financování	Předpokládané období realizace projektu	Vazba na KOR
VOLNOČASOVÉ AKTIVITY	Vytvořit cyklotrasu a zajistit její značení mezi obcemi Velké Svatoňovice, Malé Svatoňovice a Rtyně v Podkrkonoší	Obec Malé Svatoňovice Obec Velké Svatoňovice Město Rtyně v Podkrkonoší	iniciační participační realizační	zvýšení variability dostupných cyklotras v obci a jejím okolí	do 100 tis. Kč	DP MMR – Národní program podpory cestovního ruchu v regionech – podprogram Rozvoj základní a doprovodné infrastruktury cestovního ruchu – DT Rozvoj veřejné infrastruktury cestovního ruchu vlastní zdroje obce	2025 a dále – do doby, než se podaří cyklotrasu mezi obcemi Velké Svatoňovice, Malé Svatoňovice a Rtyně v Podkrkonoší vytvořit	2, 4
	Usilovat o vytvoření či vybudování cyklotrasy/cyklostezky ve směru na Úpici	Obec Malé Svatoňovice Obec Batňovice Město Úpice	iniciační participační realizační	zvýšení variability dostupných cyklotras v obci a jejím okolí	v řádu stovek tis. až jednotek mil. Kč – dle zvolené varianty	EU – IROP 2021-2027 SFDI – program Cyklostezky, cyklopruhy vlastní zdroje obce	průběžné po celé programové období	2, 4
	Uvažovat o vybudování zázemí pro venkovní aktivity starších dětí a mládeže	Obec Malé Svatoňovice	realizační	existence zázemí pro venkovní aktivity starších dětí a mládeže	v řádu stovek tis. Kč	DP MMR – program Podpora rozvoje regionů, podprogram PORV – DT Podpora budování a obnovy míst aktivního a pasivního odpočinku DP MFČR – program 29823 Podpora rozvoje a obnovy obecní infrastruktury a občanského vybavení vlastní zdroje obce předpoklad: EU – SZP 2023-2027 skrze MAS	2025 a dále – do doby, než se podaří zázemí pro venkovní aktivity starších dětí a mládeže vybudovat	2, 3, 4
	Vybudovat na travnatém pozemku vedle budovy Obecního úřadu odpočívadlo pro maminky s dětmi	Obec Malé Svatoňovice	realizační	posílení infrastruktury pro volnočasové aktivity především pro maminky s dětmi	do 100 tis. Kč	DP MMR – program Podpora rozvoje regionů, podprogram PORV – DT Podpora budování a obnovy míst aktivního a pasivního odpočinku vlastní zdroje obce předpoklad: EU – SZP 2023-2027 skrze MAS	2025 a dále – do doby, než se podaří na travnatém pozemku vedle budovy Obecního úřadu odpočívadlo pro maminky s dětmi vybudovat	3, 4
	Vybudovat stezku pro cyklisty a pěší v ulici Jana Masaryka směrem k areálu „IDA“	Obec Malé Svatoňovice	realizační	zvýšení bezpečnosti chodců a cyklistů v ulici Jana Masaryka	v řádu stovek tis. až jednotek mil. Kč	vlastní zdroje obce	2025 a dále – do doby, než se podaří stezku pro cyklisty a pěší v ulici Jana Masaryka směrem k areálu „IDA“ vybudovat	1, 2, 3, 4

Program rozvoje obce Malé Svatoňovice na období let 2023-2030 – Přílohy

KOR	Název	Žadatel	Role obce	Zdůvodnění a přínos pro rozvoj obce	Předpokládané náklady	Předpokládané zdroje financování	Předpokládané období realizace projektu	Vazba na KOR
VOLNOČASOVÉ AKTIVITY	Uvažovat o vybudování dětského hřiště v lokalitě Stodol včetně doprovodného zázemí	Obec Malé Svatoňovice	realizační	existence dětského hřiště v lokalitě Stodol včetně doprovodného zázemí	v řádu stovek tis. Kč	DP MMR – program Podpora rozvoje regionů, podprogram PORV – DT Podpora budování a obnovy míst aktivního a pasivního odpočinku DP MFČR – program 29823 Podpora rozvoje a obnovy obecní infrastruktury a občanského vybavení vlastní zdroje obce předpoklad: EU – SZP 2023-2027 skrze MAS	2025 a dále – do doby, než se podaří vybudování dětského hřiště v lokalitě Stodol včetně doprovodného zázemí zrealizovat	2, 3, 4
	Uvažovat o vytvoření tematických turistických stezek	Obec Malé Svatoňovice	realizační	zvýšení možností trávení volného času	v řádu stovek tis. Kč	DP MMR – Národní program podpory cestovního ruchu v regionech – podprogram Rozvoj základní a doprovodné infrastruktury cestovního ruchu – DT Rozvoj veřejné infrastruktury cestovního ruchu předpoklad: EU – SZP 2023-2027 skrze MAS vlastní zdroje obce	průběžné po celé programové období	1, 3, 4
	Usilovat o získání lesního pozemku nacházejícího se jihozápadně od hřbitova	Obec Malé Svatoňovice	iniciační	zisk pozemku pro potřeby další podpory možností trávení volného času v obci	v řádu desítek až stovek tis. Kč	vlastní zdroje obce	2023 a dále – do doby, než se podaří lesní pozemek nacházejícího se jihozápadně od hřbitova získat do vlastnictví obce	1, 4
	Propagovat existující zájmové kroužky a rozvíjet spolupráci s Bezpečnostně právní akademií v souvislosti s jejich nabídkou kroužků	Obec Malé Svatoňovice	realizační iniciační	zvýšení povědomí obyvatel o možnostech nabídky zájmových kroužků, které je možné v obci navštěvovat	zanedbatelné náklady	vlastní zdroje obce prostředky Bezpečnostně právní akademie, s.r.o., střední školy	průběžné po celé programové období	4
	Uvažovat o rozšíření propagace charakterizující obec	Obec Malé Svatoňovice	realizační iniciační	zvýšení povědomí o obci, zvýšení počtu návštěvníků	do 25 tis. Kč/rok	vlastní zdroje obce	průběžné po celé programové období	4

Příloha 2: Dotazník pro občany a organizace/subjekty působící v obci Malé Svatoňovice

Program rozvoje obce Malé Svatoňovice

Vážení obyvatelé Malých Svatoňovic, Petrovic, Strážkovic a Odolova,

chtěli byste se aktivně podílet na rozvoji naší obce? Možná Vás nebaví čekat, až to za Vás udělá někdo jiný. Každý z Vás, ať již jako občan, podnikatel, člen zájmového spolku či jiného subjektu, má svoji představu o tom, jak by se obec, kde žijeme nebo podnikáme, měla rozvíjet. Jak bychom mohli žít v blízké budoucnosti, co opravit, zlepšit, zachovat či podpořit?

Nedávno skončilo programové období fondů EU na roky 2014 až 2020 a rozjíždí se programové období nové na léta 2021 až 2027. Jedná se možná o poslední období, jak získat finanční prostředky z fondů EU k rozvoji naší obce. I proto bychom měli tuto šanci, v co možná největší míře, využít. Jak jsme již v předchozích letech zjistili, vyplatí se být připraveni!

Věnujte, prosím, několik málo minut vyplnění tohoto dotazníku a vyjádřete svůj názor, jakým směrem by se měl zaměřit rozvoj naší obce do roku 2030.

Dotazník můžete vyplnit buď v papírové podobě a následně odevzdat na obecním úřadě do schránky nebo v elektronické podobě online na webových stránkách obce <https://malesvatonovice.cz/>, kde naleznete odkaz na dotazník.

Děkujeme za Váš čas a projevený zájem!

*Vladimír Provazník, starosta
Ing. Marek Švrčina, místostarosta*

Pokud není uvedeno jinak, označte vždy jednu z uvedených možností, případně formulujte svůj názor do volného prostoru k otázce.

1. Jak se Vám v obci žije?

- | | |
|---|---------------------------------------|
| <input type="checkbox"/> velmi dobře | <input type="checkbox"/> spíše špatně |
| <input type="checkbox"/> spíše dobře | <input type="checkbox"/> velmi špatně |
| <input type="checkbox"/> ani dobře ani špatně | |

2. Co se Vám na Vaší obci nejvíce líbí? (zatrhněte maximálně 7 možností)

- klidný život
- dobré mezilidské vztahy
- příznivé životní prostředí
- blízkost přírody
- dostupnost pracovních příležitostí
- dostupnost základních služeb typu potravin apod.
- dostupnost zdravotních služeb
- existence, dostupnost a kvalita mateřské školy
- existence, dostupnost a kvalita základní školy
- existence, dostupnost a kvalita střední školy
- kvalita dopravní infrastruktury (místní komunikace, chodníky apod.)
- dobrá dopravní dostupnost
- kulturní a společenský život
- sportovní vyžití
- dobré podmínky pro podnikání
- systém svozu a sběru odpadů
- vzhled obce
- dobrá kvalita signálu mobilních operátorů
- možnosti připojení internetu v obci
- jiné:

3. Co se Vám na Vaší obci nelíbí? (zatrhněte maximálně 7 možností)

- špatné vztahy mezi lidmi
- nezájem lidí o obec
- málo kvalitní životní prostředí
- nedostatek pracovních příležitostí
- nedostatek či špatná dostupnost obchodů a služeb
- nedostatečný kulturní a společenský život
- nedostatečné podmínky pro sportovní vyžití
- kvalita mateřské školy
- kvalita základní školy
- kvalita střední školy
- kvalita dopravní infrastruktury (místní komunikace, chodníky apod.)
- kvalita zdravotní péče
- absence sociálních služeb
- nevyhovující veřejná doprava
- nedostatečná bytová výstavba
- absence sběrného dvora či sběrného místa v obci
- nepořádek v obci
- špatná kvalita signálu mobilních operátorů
- možnosti připojení internetu v obci
- nadměrný cestovní ruch
- špatné podmínky pro podnikání
- jiné:

4. Jaké služby Vám v obci nejvíce chybí? Uveďte prosím konkrétně (např. prodejna elektroniky, určitý druh sociální potřeby, konkrétní sportovní vybavenost apod.)

.....

5. Pokuste se zhodnotit obec z hlediska níže uvedených podmínek

(v každém řádku zakroužkujte číslici, která odpovídá míře Vaší spokojenosti):

		Velmi spokojen	Spíše spokojen	Spíše nespokojen	Velmi nespokojen	Je mi to lhostejné
1	Bydlení	1	2	3	4	5
2	Školství	1	2	3	4	5
3	Zdravotnictví	1	2	3	4	5
4	Veřejná doprava	1	2	3	4	5
5	Dostupnost služeb v obci	1	2	3	4	5
6	Kultura a společenský život	1	2	3	4	5
7	Sportovní vyžití	1	2	3	4	5
8	Životní prostředí	1	2	3	4	5
9	Kvalita odpadového hospodářství a systém svozu odpadů	1	2	3	4	5
10	Bezpečnostní situace v obci	1	2	3	4	5
11	Péče obce o své prostředí	1	2	3	4	5
12	Kvalita dopravní infrastruktury	1	2	3	4	5
13	Podmínky pro podnikání	1	2	3	4	5
14	Rozvoj obce	1	2	3	4	5
15	Informovanost o dění v obci	1	2	3	4	5

6. Mezilidské vztahy v obci považujete za:

- velmi dobré špatné
 docela dobré nedovedu posoudit
 ne moc dobré

7. Myslíte si, že obyvatelé obce mají dostatek příležitostí ke vzájemným společenským kontaktům?

- rozhodně ano rozhodně ne
 spíše ano nedovedu posoudit
 spíše ne

8. Jaké komunikační kanály Vám nejvíce vyhovují? (zatrhněte maximálně tři možnosti)

- místní rozhlas email
 SMS webové stránky obce
 Facebook časopis Studánka
 výlepové plochy mobilní aplikace „Municipolis“
 jiné:

9. Sledujete informace o dění v obci na webových stránkách?

- pravidelně (min. 1x týdně) vůbec
 občas (cca 1x za měsíc) nemám internet

10. Jste ochoten/ochotna udělat něco pro rozvoj své obce?

- rozhodně ano rozhodně ne
 spíše ano nedovedu posoudit
 spíše ne

11. Pokud ano, jak se můžete zapojit?

.....

12. Představte si, že můžete rozhodnout o využití obecních finančních prostředků. Na co byste je přednostně využil/a? (zatrhněte maximálně 3 možnosti)

- zlepšení podmínek pro podnikání
 podpora bytové výstavby
 častější spoje veřejné dopravy
 zkvalitnění stavu budov ve vlastnictví obce
 zřízení dalších provozoven obchodu a služeb v obci
 rekonstrukce místních komunikací
 vybudování či rekonstrukce chodníků
 investice do technické infrastruktury (vodovod, kanalizace apod.)
 podpora kulturních, společenských a sportovních aktivit
 revitalizace víceúčelového sportovní areálu a koupaliště
 péče o veřejnou zeleň a prostředí v obci
 rozvoj odpadového hospodářství
 opravy památek v obci
 jiné:

13. Obecné informace o respondentovi

- žena muž Název subjektu / instituce

14. Věk

- do 18 let 19 – 29 let 30 – 49 let 50 – 64 let 65 a více let

15. Vaše vzdělání

- základní vyšší odborné
 střední odborné vysokoškolské
 střední odborné s maturitou

16. Jak dlouho v obci žijete/působíte?

- do 1 roku 1-5 let 6-10 let 11-20 let 21-30 let 31 a více let

17. Název lokality, ve které bydlím/působím

- | | |
|---|------------------------------------|
| <input type="checkbox"/> Malé Svatoňovice | <input type="checkbox"/> Petrovice |
| <input type="checkbox"/> Strážkovice | <input type="checkbox"/> Odolov |

18. Jsem

- trvale bydlící osoba
 chatař či chalupář

19. Typ Vaší domácnosti

- domácnost bez dětí
 domácnost s nezaopatřenými dětmi (do 18 let)
 jiné

20. Vaše další náměty, připomínky, komentáře:

Uvedte např. konkrétně, co by bylo potřeba v obci opravit (např. uveďte, jaká komunikace potřebuje rekonstruovat, jaká veřejná budova potřebuje opravit apod.) či zlepšit (např. zlepšení zeleně ve vytipovaném místě, více prvků na dětské hřiště apod.)

Děkujeme za Váš čas při vyplnění dotazníku.