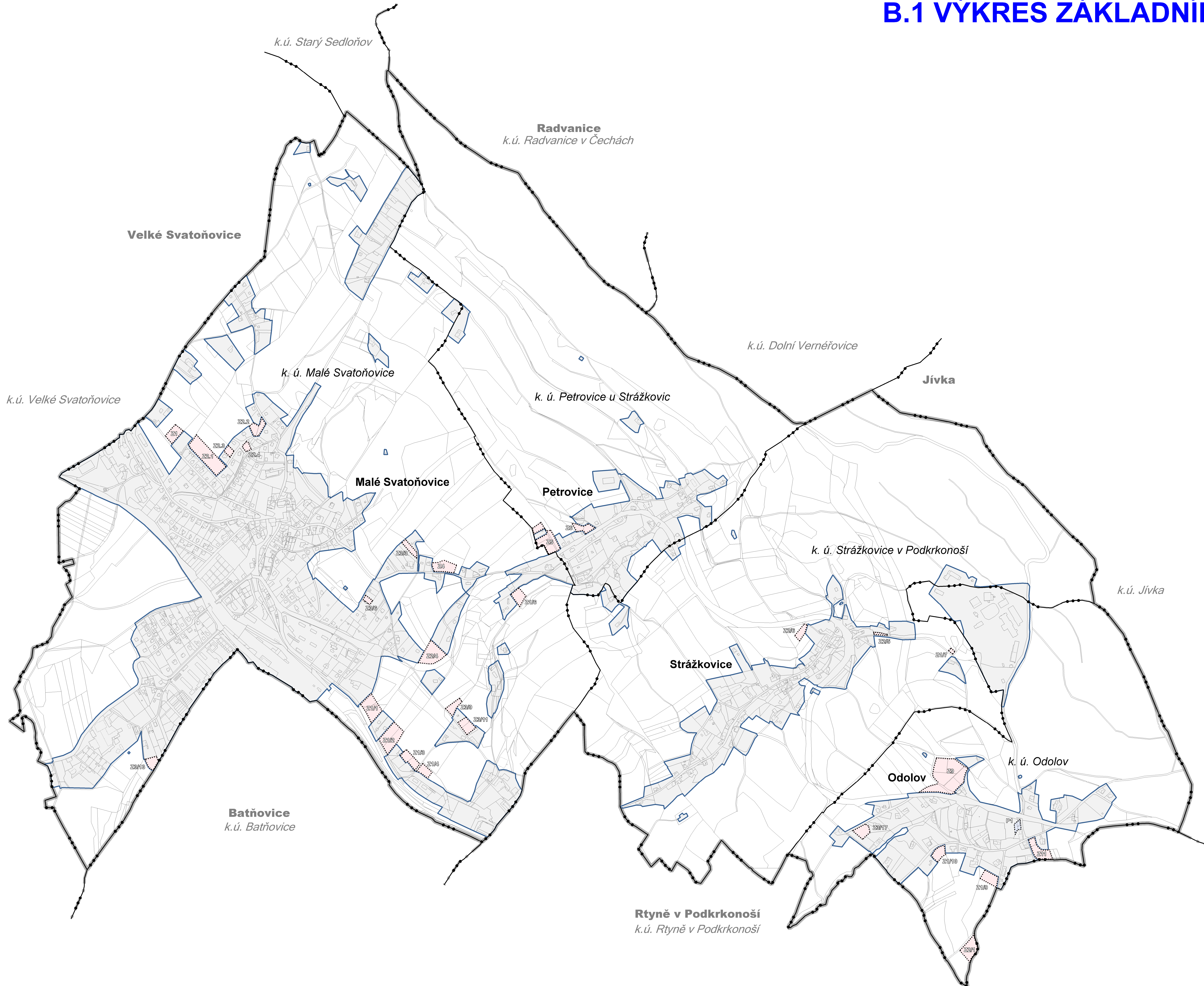
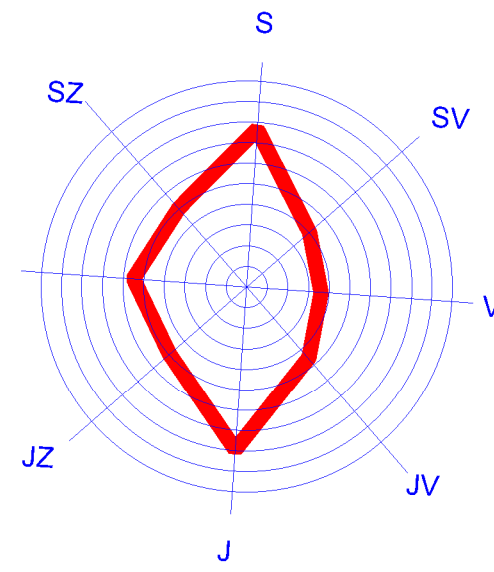


# ÚZEMNÍ PLÁN MALÉ SVATOŇOVICE

ÚPLNÉ ZNĚNÍ PO ZMĚNĚ Č.1, Č.2 A Č.3

## B.1 VÝKRES ZÁKLADNÍHO ČLENĚNÍ ÚZEMÍ M=1:5 000




### LEGENDA

ZÁKLADNÍ ČLENĚNÍ ÚZEMÍ	
	HRANICE ŘEŠENÉHO ÚZEMÍ
	HRANICE SOUSEDNÍCH OBČÍ
	HRANICE KATASTRÁLNÍHO ÚZEMÍ
	HRANICE POZEMKOVÉ PARCELY
	k.ú. Odolov
	NÁZEV ČÁSTI OBCE
	HRANICE ZASTAVĚNÉHO ÚZEMÍ K 15.06.2022
	HRANICE ZASTAVITELNÉ PLOCHY
	HRANICE PLOCHY PŘESTAVBY VYMEZENÁ ZMĚNOU

# ÚZEMNÍ PLÁN MALÉ SVATOŇOVICE

ÚPLNÉ ZNĚNÍ PO ZMĚNĚ Č.1, Č.2 A Č.3

## VÝKRES ZÁKLADNÍHO ČLENĚNÍ ÚZEMÍ



**O B J E D N A T E L** M Ě Ř Í T K O  
OBEC MALÉ SVATOŇOVICE 1 : 5 0 0 0  
N Á D R A Ž N Í 1 0 5  
5 4 2 3 4 MALÉ SVATOŇOVICE P Ř Í L O H A

**Z P R A C O V A T E L** **B.1**  
ING. ARCH. VLADIMÍR SMILNICKÝ

**D A T U M** K R A K O N O Š O V O N Á M . 6 7 Z A K Á Z K A Č Í S L O  
1 0 . 2 0 2 3 5 4 1 0 1 T R U T N O V 1 2 1 0 1 0 1

PROJEKTANT: ING. ARCH. VLADIMÍR SMILNICKÝ, ČKA 00 503