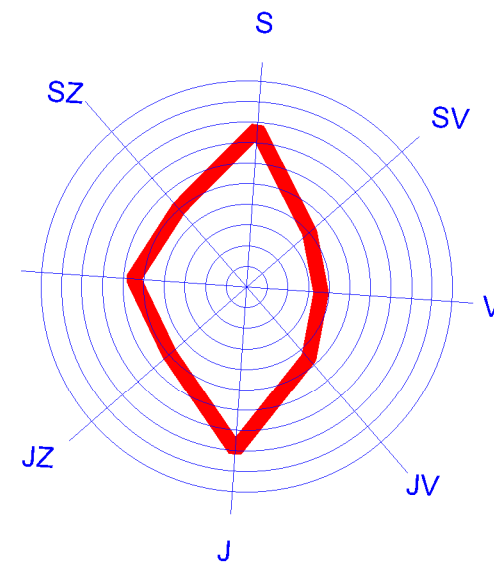
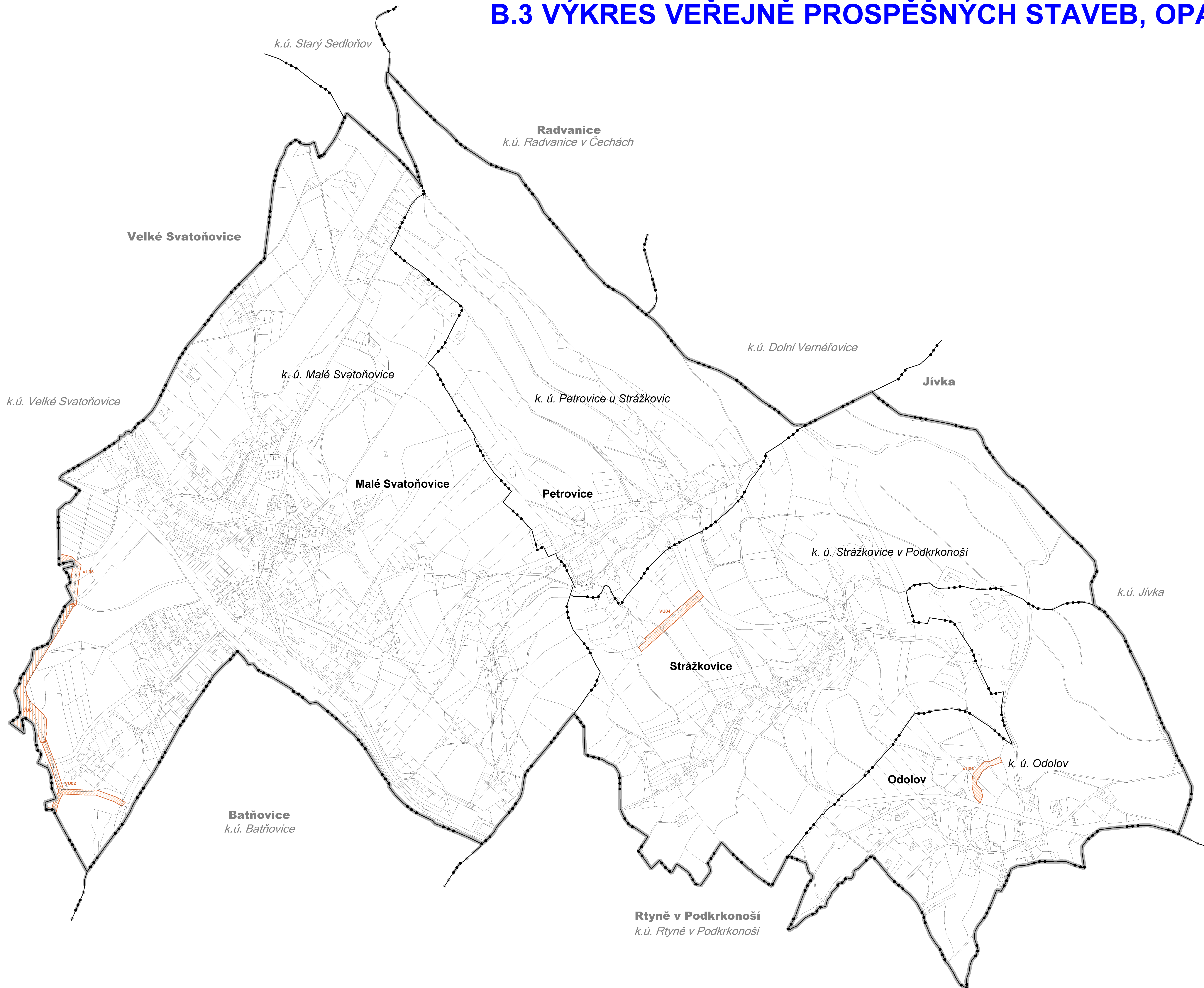


ÚZEMNÍ PLÁN MALÉ SVATOŇOVICE

ÚPLNÉ ZNĚNÍ PO ZMĚNĚ Č.1, Č.2 A Č.3

B.3 VÝKRES VEŘEJNĚ PROSPĚŠNÝCH STAVEB, OPATŘENÍ A ASANACÍ M=1:5 000



LEGENDA


ZÁKLADNÍ ČLENĚNÍ ÚZEMÍ	
	HRANICE ŘEŠENÉHO ÚZEMÍ
	HRANICE SOUSED�의CH OBČÍ
	HRANICE KATASTRÁLNÍHO ÚZEMÍ
	HRANICE POZEMKOVÉ PARCELY
	k.ú. Odolov
	NÁZEV ČÁSTI OBCE

PLOCHY A KORIDORY S MOŽNOSTÍ VYVLASTNĚNÍ VEŘEJNĚ PROSPĚŠNÁ OPATŘENÍ	
	PLOCHA PRO VEŘEJNĚ PROSPĚŠNÁ OPATŘENÍ
	VU01 ZALOŽENÍ ČÁSTI LOKÁLNÍHO BIOCENTRA LBC 17
	KORIDOR PRO VEŘEJNĚ PROSPĚŠNÁ OPATŘENÍ
	VU02 ZALOŽENÍ ČÁSTI LOKÁLNÍHO BIOKORIDORU LBK 5-17 A LBK 17-19
	VU03 ZALOŽENÍ ČÁSTI LOKÁLNÍHO BIOKORIDORU LBK 17-18
	VU04 ZALOŽENÍ ČÁSTI LOKÁLNÍHO BIOKORIDORU LBK 20-21
	VU05 ZALOŽENÍ ČÁSTI LOKÁLNÍHO BIOKORIDORU LBK 20-22

ÚZEMNÍ PLÁN MALÉ SVATOŇOVICE

ÚPLNÉ ZNĚNÍ PO ZMĚNĚ Č.1, Č.2 A Č.3

VÝKRES VEŘEJNĚ PROSPĚŠNÝCH STAVEB, OPATŘENÍ A ASANACÍ



O B J E D N A T E L MĚŘITKO
OBEC MALÉ SVATOŇOVICE 1 : 5 0 0 0
N Á D R A Ž N Í 1 0 5
5 4 2 3 4 MALÉ SVATOŇOVICE PŘÍLOHA

Z P R A C O V A T E L **B.3**
ING. ARCH. VLADIMÍR SMILNICKÝ
KRAKONOŠOVO NÁM. 67

D A T U M ZAKÁZKA ČÍSLO
10.2023 5 4 1 0 1 T R U T N O V 1 2 1 0 1 0 1

PROJEKTANT: ING. ARCH. VLADIMÍR SMILNICKÝ, ČKA 00 503