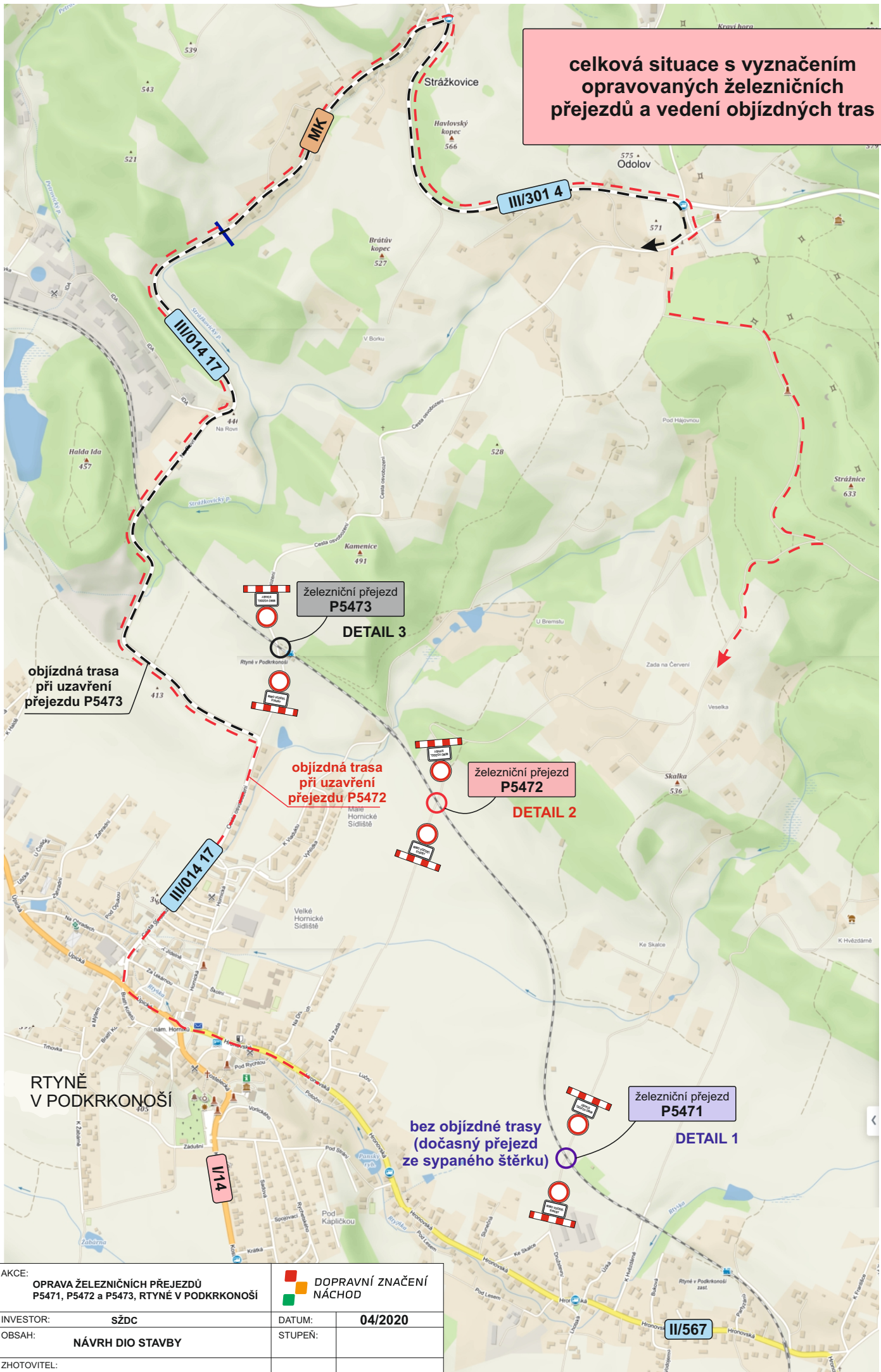


celková situace s vyznačením
opravovaných železničních
přejezdů a vedení objízdných tras




AKCE:	OPRAVA ŽELEZNIČNÍCH PŘEJEZDŮ P5471, P5472 a P5473, RYTĚNĚ V PODKRKONOŠÍ		DOPRAVNÍ ZNAČENÍ NÁCHOD
INVESTOR:	SŽDC	DATUM:	04/2020
OBSAH:	NÁVRH DIO STAVBY	STUPEŇ:	
ZHOVITEL:			

DETAIL 1

rekonstrukce železničního přejezdu P5471

od 28.5.2020, 7:00
do 1.6.2020, 19:30

AKCE:	OPRAVA ŽELEZNIČNÍCH PŘEJEZDŮ P5471, P5472 a P5473, RTYNĚ V PODKRKONOŠÍ		DOPRAVNÍ ZNAČENÍ NÁCHOD
INVESTOR:	SŽDC	DATUM:	04/2020
OBSAH:	NÁVRH DIO STAVBY	STUPEŇ:	
ZHOTOVITEL:			

uzavírka místní komunikace Ke Skalce, parc.č. 3504/2 a 3503, k.ú. Rtnyně v Podkrkonoší

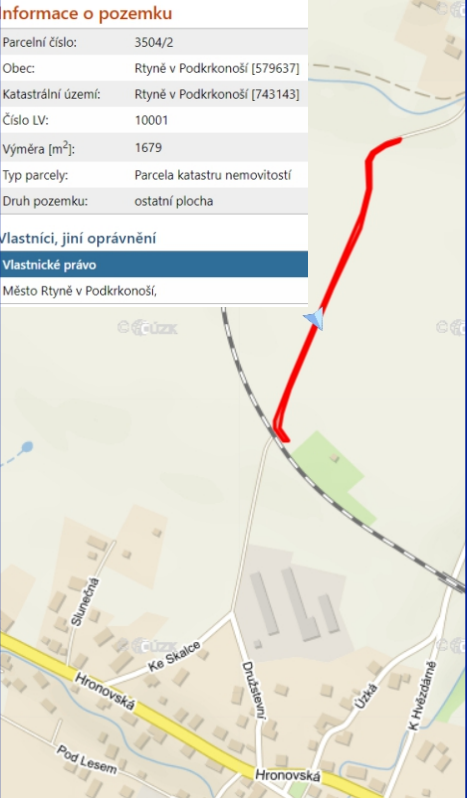
Informace o pozemku

Parcelní číslo:	3504/2
Obec:	Rtnyně v Podkrkonoší [579637]
Katastrální území:	Rtnyně v Podkrkonoší [743143]
Číslo LV:	10001
Výměra [m ²]:	1679
Typ parcely:	Parcela katastru nemovitostí
Druh pozemku:	ostatní plocha

Vlastníci, jiní oprávnění

Vlastnické právo

Město Rtnyně v Podkrkonoší,



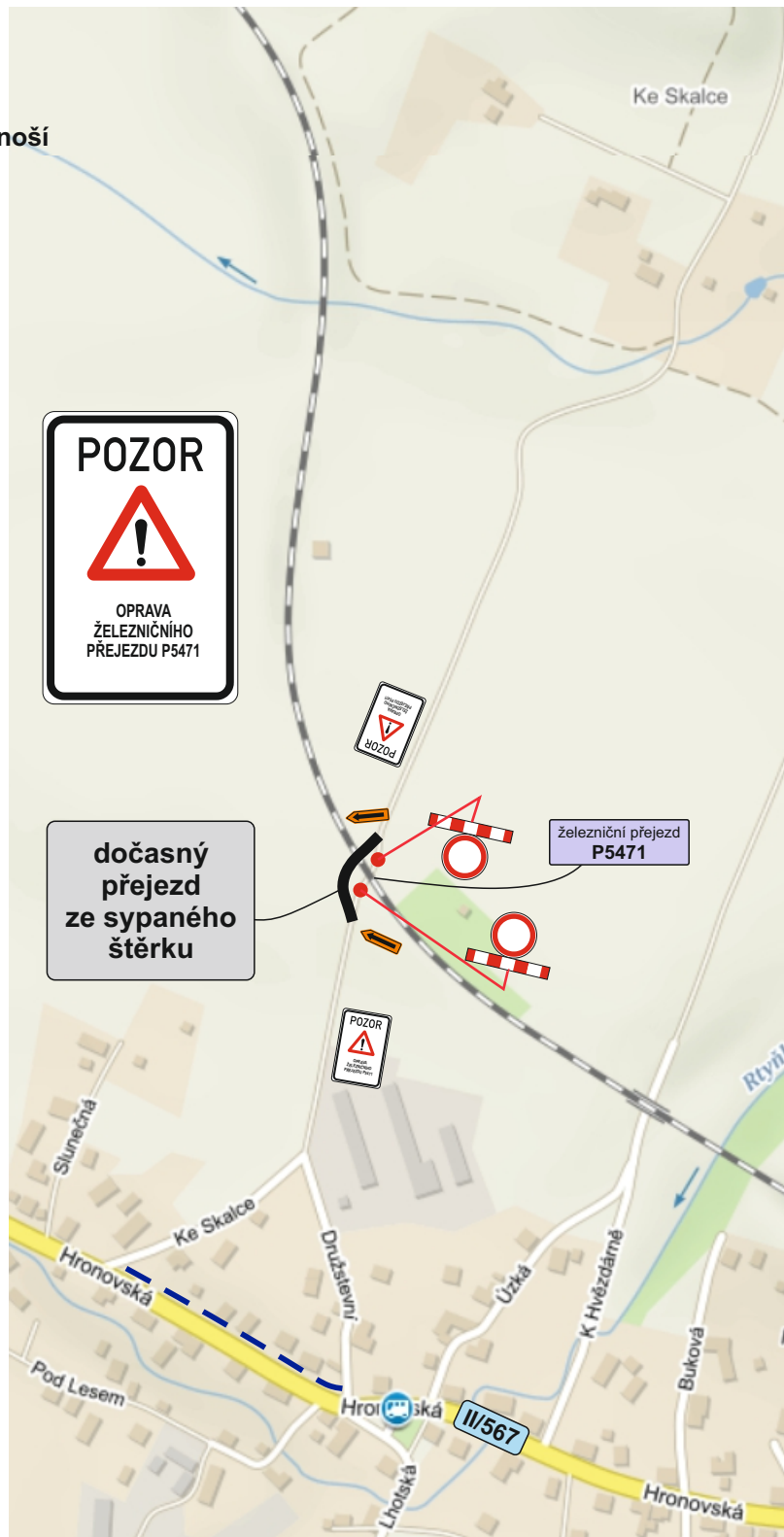
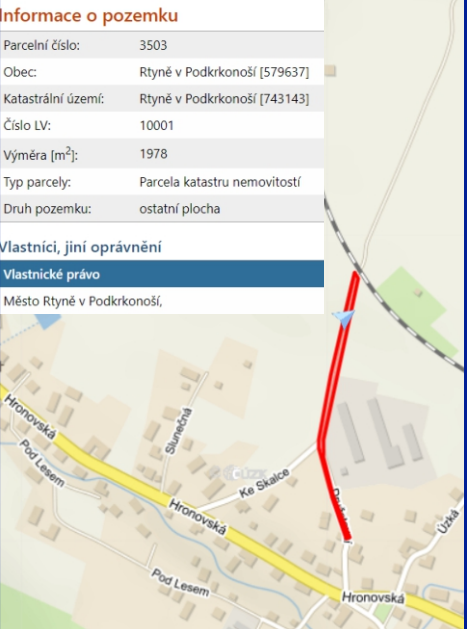
Informace o pozemku

Parcelní číslo:	3503
Obec:	Rtnyně v Podkrkonoší [579637]
Katastrální území:	Rtnyně v Podkrkonoší [743143]
Číslo LV:	10001
Výměra [m ²]:	1978
Typ parcely:	Parcela katastru nemovitostí
Druh pozemku:	ostatní plocha

Vlastníci, jiní oprávnění

Vlastnické právo

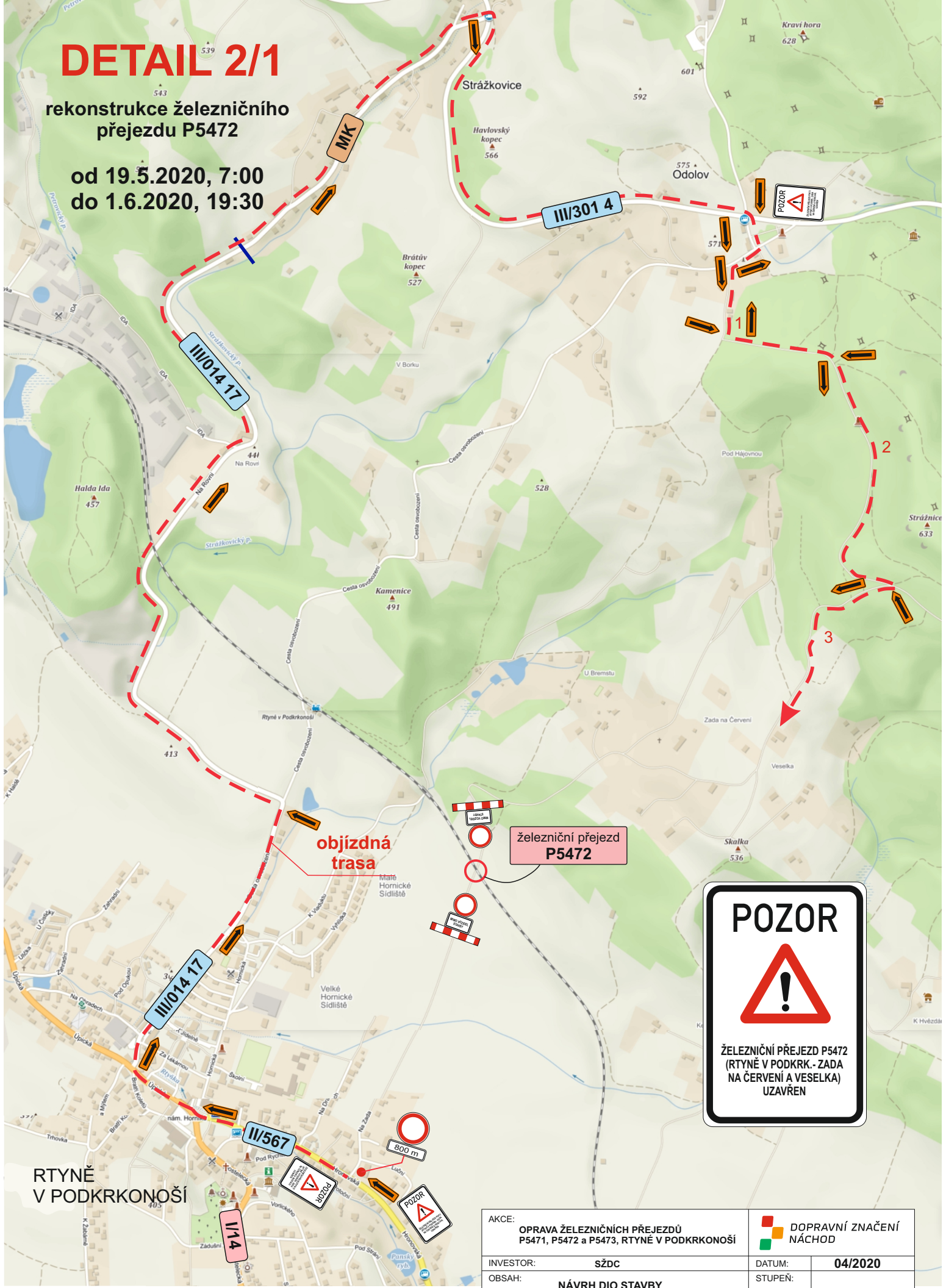
Město Rtnyně v Podkrkonoší,



DETAIL 2/1

rekonstrukce železničního
přejezdu P5472

od 19.5.2020, 7:00
do 1.6.2020, 19:30



objízdná trasa

železniční přejezd P5472

POZOR

ŽELEZNIČNÍ PŘEJEZD P5472
(RTYNĚ V PODKRKONOŠI - ZADA NA ČERVENÍ A VESELKA)
UZAVŘEN


RTYNĚ
V PODKRKONOŠI

AKCE:	OPRAVA ŽELEZNIČNÍCH PŘEJEZDŮ P5471, P5472 a P5473, RTYNĚ V PODKRKONOŠI			
INVESTOR:	SŽDC		DATUM:	04/2020
Obsah:	NÁVRH DIO STAVBY		STUPEŇ:	
ZHOTOVITEL:				

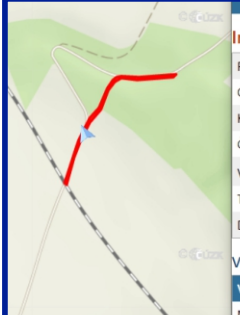
DETAIL 2/2

rekonstrukce železničního
přejezdu P5472
19.5.2020 - 1.6.2020

uzavírka místní komunikace Na Zada, parc.č. 3478/1 a 3478/2, k.ú. Rtně v Podkrkonoší




Informace o pozemku	
Parcelní číslo:	3478/1
Obec:	Rtně v Podkrkonoší [579637] ší [579637]
Katastrální území:	Rtně v Podkrkonoší [743143] ší [743143]
Číslo LV:	10001
Výměra [m ²]:	2981
Typ parcely:	Parcela katastru nemovitostí movitostí
Druh pozemku:	ostatní plocha
Vlastníci, jiní oprávnění	
Vlastnické právo	
Město Rtně v Podkrkonoší,	




Informace o pozemku	
Parcelní číslo:	3478/2
Obec:	Rtně v Podkrkonoší [579637]
Katastrální území:	Rtně v Podkrkonoší [743143]
Číslo LV:	10001
Výměra [m ²]:	1037
Typ parcely:	Parcela katastru nemovitostí
Druh pozemku:	ostatní plocha
Vlastníci, jiní oprávnění	
Vlastnické právo	
Město Rtně v Podkrkonoší,	


objízdná trasa vedená po pozemcích Lesů České republiky, s.p. parc.č. 3486, 2844/6 a 2844/1, k.ú. Rtně v Podkrkonoší (1, 2 a 3 - objízdná trasa)



Informace o pozemku	
Parcelní číslo:	3486
Obec:	Rtně v Podkrkonoší [579637]
Katastrální území:	Rtně v Podkrkonoší [743143]
Číslo LV:	1552
Výměra [m ²]:	3531
Typ parcely:	Parcela katastru nemovitostí
Druh pozemku:	ostatní plocha
Vlastníci, jiní oprávnění	
Vlastnické právo	
Česká republika,	
Právo hospodařit s majetkem státu	
Lesy České republiky, s.p.,	



Informace o pozemku	
Parcelní číslo:	2844/6
Obec:	Rtně v Podkrkonoší [579637]
Katastrální území:	Rtně v Podkrkonoší [743143]
Číslo LV:	1552
Výměra [m ²]:	15890
Typ parcely:	Parcela katastru nemovitostí
Druh pozemku:	ostatní plocha
Vlastníci, jiní oprávnění	
Vlastnické právo	
Česká republika,	
Právo hospodařit s majetkem státu	
Lesy České republiky, s.p.,	



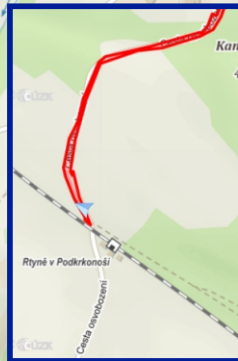
Informace o pozemku	
Parcelní číslo:	2844/1
Obec:	Rtně v Podkrkonoší [579637]
Katastrální území:	Rtně v Podkrkonoší [743143]
Číslo LV:	1552
Výměra [m ²]:	179469
Typ parcely:	Parcela katastru nemovitostí
Druh pozemku:	lesní pozemek
Vlastníci, jiní oprávnění	
Vlastnické právo	
Česká republika,	
Právo hospodařit s majetkem státu	
Lesy České republiky, s.p.,	

DETAIL 3

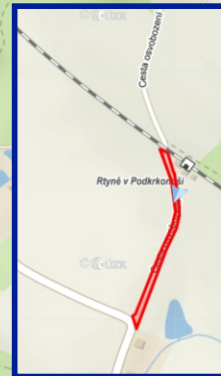
rekonstrukce železničního přejezdu P5473

od 27.5.2020, 7:00
do 1.6.2020, 19:30

uzavírka veřejně přístupné účelové komunikace
- Cesta osvobození, parc.č. 3457 a 3458/2,
k.ú. Rtně v Podkrkonoší



Informace o pozemku	
Parcelní číslo:	3457
Obec:	Rtně v Podkrkonoší [579637]
Katastrální území:	Rtně v Podkrkonoší [743143]
Číslo LV:	10001
Výměra [m ²]:	10528
Typ parcely:	Parcela katastru nemovitostí
Druh pozemku:	ostatní plocha
Vlastníci, jiní oprávnění	
Vlastnické právo	
Město Rtně v Podkrkonoší,	




Informace o pozemku	
Parcelní číslo:	3458/2
Obec:	Rtně v Podkrkonoší [579637]
Katastrální území:	Rtně v Podkrkonoší [743143]
Číslo LV:	10001
Výměra [m ²]:	2168
Typ parcely:	Parcela katastru nemovitostí
Druh pozemku:	ostatní plocha
Vlastníci, jiní oprávnění	
Vlastnické právo	
Město Rtně v Podkrkonoší,	



objízdná trasa

železniční přejezd
P5473

RTYNĚ
V PODKRKONOŠÍ

AKCE:	OPRAVA ŽELEZNIČNÍCH PŘEJEZDŮ P5471, P5472 a P5473, RTYNĚ V PODKRKONOŠÍ		DOPRAVNÍ ZNAČENÍ NÁCHOD
INVESTOR:	SŽDC	DATUM:	04/2020
OBSAH:	NÁVRH DIO STAVBY	STUPĚN:	
ZHOTOVITEL:			